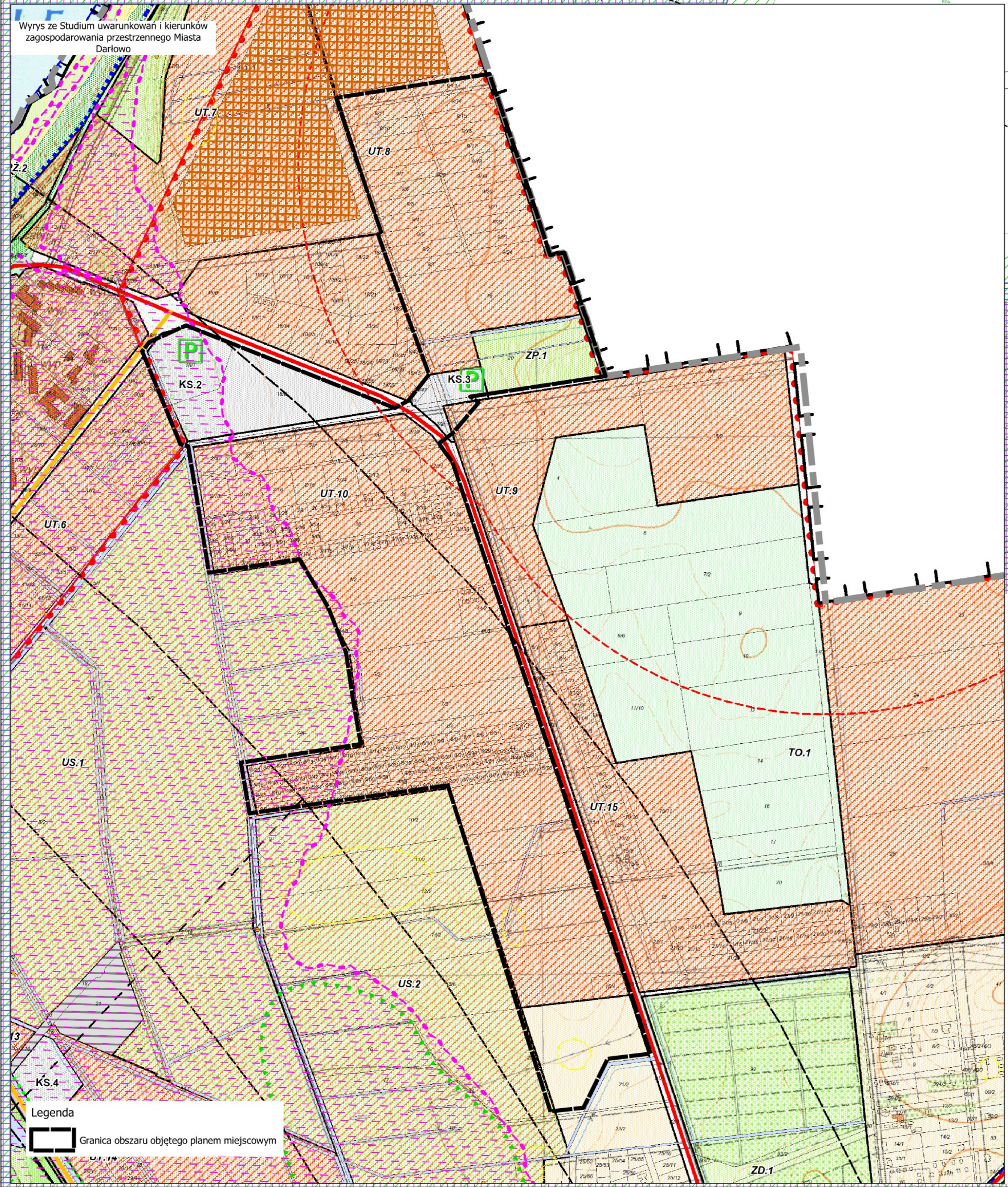
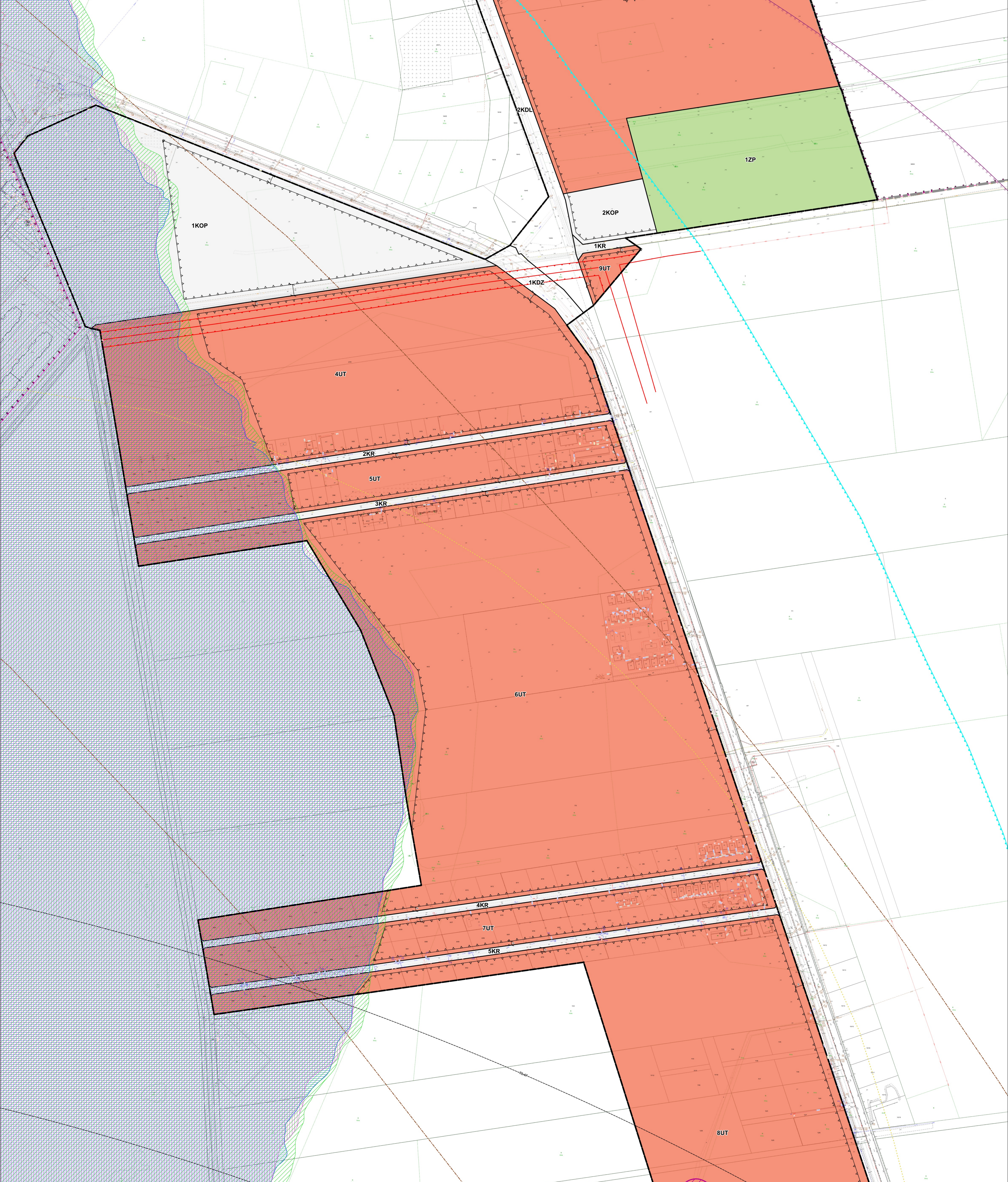



- Legenda**
- Granica obszaru objętego planem miejscowym
 - Linia rozgraniczająca teren o określonym przeznaczeniu i określonych zasadach zagospodarowania
 - Nieprzekraczalna linia zabudowy
 - Strefy ochrony funkcyjnej napowietrznych linii elektroenergetycznych średniego napięcia
 - Strefa zieleni do utrzymania
 - Oznaczenia określające przeznaczenie terenu**
 - MN-U - Teren zabudowy mieszkaniowej lub usług
 - UT - Teren usług turystyki
 - KDZ - Teren drogi obszarnej
 - KDL - Teren drogi lokalnej
 - KDD - Teren drogi objazdowej
 - KR - Teren komunikacji drogowej wewnętrznej
 - KOP - Teren parkingu
 - ZP - Teren zieleni urządzonej
 - Oznaczenia graniczne elementów obowiązujących na podstawie przepisów odrębnych**
 - Strefa ochrony stanowiska archeologicznego
 - Obszar szczególnego zagrożenia powodzią, na którym prawdopodobieństwo wystąpienia powodzi od strony morza i morskich wód wewnętrznych jest średnie i wynosi 1% (raz na 100 lat)
 - Obszar zagrożenia powodziowego, na którym prawdopodobieństwo wystąpienia powodzi od strony morza i morskich wód wewnętrznych jest niskie i wynosi 0,2% (raz na 500 lat)
 - Obszar nadszory na zabiegi w przypadku zmięczenia waku przeciwnostromego
 - Granica administracyjna miasta
 - Granica strefy ochronnej Obskutu Zautomatyzowanego Systemu Radiowego Nadzoru polskich obrotów morskich, PO-18
 - Strefa ochronna terenu zamkniętego dla urządzenia DRL (dalekiej radiolokacji)
 - Strefa ochronna ustanowiona decyzją kwalifikacyjną Komisji Planowania przy Radzie Ministrów w 02/79 z dnia 9 listopada 1979 r.
 - szkielet strefy ochronnej lotniskowych urządzeń technicznych
 - izolnie ograniczone wysokości zabudowy dla urządzeń radionawigacyjnych systemu radiolokacji VOR/DME "DWOR DAF" (ID RLIN 1041)
 - Granica pasa ochronnego brzozy morską
 - Cały obszar objęty planem pokazany jest w:
 - 1) strefie szeregowej ograniczonej wysokości zabudowy dla urządzeń radionawigacyjnych systemu radiolokacji VOR/DME "DWOR DAF" (ID RLIN 1041)
 - 2) granicach Obszaru chronionego krajobrazu „Kosański Pias Nadmorski”
 - Oznaczenia graniczne elementów informacyjnych nie będących ustaleniami planu**
 - Napowietrzna linia elektroenergetyczna SN 15kV
 - Pomocnicze linie wymiarowe



- Legenda**
- Granica obszaru objętego planem miejscowym [1]
 - oznaczenia graficzne**
 - WNI TERENY MIESZKANIOWE JEDNORODZINNE
 - WNI TERENY ZABUDOWY USŁUGOWEJ
 - UT TERENY USŁUG TURYSTYCZNYCH
 - ZP TERENY PARKINGÓW
 - KDZ DROGI GŁÓWNE
 - KDL DROGI KOLEJNICZANE
 - KR WĘZŁY KOMUNIKACYJNE
 - Obszar szczególnego zagrożenia powodzią
 - Obszar zagrożenia powodziowego
 - ZABIEGI ODDZIAŁYWANIA ELEKTROMAGNETYCZNYCH
 - GRANICA PASA TECHNICZNEGO
 - GRANICA PASA OCHRONNEGO
 - pozostałe oznaczenia graficzne**
 - GRANICA MIASTA DARŁOWO
 - STREFA W OCHRONY KONSERWATORSKIEJ STANOWISK ARCHEOLOGICZNYCH
 - STREFA W OCHRONY LOTNISKOWYCH URZĄDZEŃ TECHNICZNYCH
 - PARKINGI BUFOROWE
 - HANDEL WIELKOPOWIERZCHNIOWY
 - ŚRODOWISKO KULTUROWE**
 - STREFA W OCHRONY KONSERWATORSKIEJ STANOWISK ARCHEOLOGICZNYCH
 - STREFA W OCHRONY KONSERWATORSKIEJ STANOWISK ARCHEOLOGICZNYCH
 - STREFA W OCHRONY KONSERWATORSKIEJ STANOWISK ARCHEOLOGICZNYCH


Bureau of Urban Planning "KATOWICE" Sp. z o.o.
 ul. Dąbrowski 14-15 KATOWICE
 tel. +48 32 25 25 25
 www.brm.pl
 NIP 1432039140 KRS 0000242271
 Kaptuł Zarządcy: 14 98 28 281 wptany w celach
 NADZORU

DATA: 14.05.2024
 AUTOR: Kamil Pysz - główny projektant
 WYKONAWCA: Kamil Pysz - główny projektant
 WYKONAWCA: Kamil Pysz - główny projektant

Celem grafiki jest wyznaczenie obszarów PZOK i PZOK-1 zgodnie z art. 20 ust. 1 pkt 1) ustawy z dnia 20 sierpnia 2014 r. o planowaniu przestrzennym w zakresie wyznaczania obszarów PZOK i PZOK-1 zgodnie z art. 20 ust. 1 pkt 1) ustawy z dnia 20 sierpnia 2014 r. o planowaniu przestrzennym.