



Darłowo, dnia 11 maja 2026 r.

Mieszkańcy Miasta Darłowo

Na podstawie art. 20 ust. 3 ustawy z dnia 8 marca 1990 r. o samorządzie gminnym (Dz.U.2026 poz. 252) **Burmistrz Miasta Darłowo**

z w o ł u j e

XXX Sesję Rady Miejskiej w Darłowie, która odbędzie się **14 maja 2026 r. o godz. 11.00** - w sali posiedzeń Urzędu Miejskiego w Darłowie.

Porządek obrad:

1. Otwarcie sesji i stwierdzenie kworum.
2. Podjęcie uchwały w sprawie zmian budżetu gminy – Miasta Darłowa na 2026 rok.
3. Podjęcie uchwały w sprawie przyjęcia sprawozdania z realizacji „Programu współpracy Miasta Darłowo z organizacjami pozarządowymi oraz podmiotami wymienionymi w art. 3 ust.3 ustawy o działalności pożytku publicznego i o wolontariacie na rok 2025”.
4. Podjęcie uchwały w sprawie przyjęcia „Oceny zasobów pomocy społecznej dla Miasta Darłowo” za rok 2025.
5. Podjęcie uchwały w sprawie wyrażenia zgody na przystąpienie do sporządzenia zintegrowanego planu inwestycyjnego obejmującego jednostkę strukturalną C- Darłówko Wschodnie położoną na obszarze Gminy Miasta Darłowo – obszar C21.
6. Podjęcie uchwały w sprawie wyznaczenia osoby do udziału w negocjacjach poprzedzających zawarcie umowy urbanistycznej przy sporządzeniu planu inwestycyjnego obejmującego jednostkę strukturalną C- Darłówko Wschodnie położonej na obszarze Gminy Miasta Darłowo – obszar C21.
7. Podjęcie uchwały w sprawie uchwalenia miejscowego planu zagospodarowania przestrzennego dla jednostki strukturalnej D- Darłowo Centrum położonej na obszarze Gminy Miasto Darłowo – obszar D5.
8. Podjęcie uchwały w sprawie przystąpienia do sporządzenia miejscowego planu zagospodarowania przestrzennego dla jednostki strukturalnej B-C – Darłówko Zachodnie – Wschodnie położone na obszarze Gminy Miasta Darłowo – obszar B-C.
9. Zamknięcie sesji.

Przewodniczący Rady Miejskiej
w Darłowie
Naxel
Czesław Woźniak

Projekt

z dnia 11 maja 2026 r.

Zatwierdzony przez

**UCHWAŁA NR
RADY MIEJSKIEJ W DARŁOWIE**

z dnia 2026 r.

w sprawie zmian budżetu Gminy - Miasto Darłowo na 2026 rok.

Na podstawie art. 18 ust. 2 pkt 4 i 9 lit. 9 ustawy z dnia 8 marca 1990 r. o samorządzie gminnym (Dz. U. z 2025 r. poz. 1153, poz.1436, z 2026 poz.252) Rada Miejska w Darłowie uchwała, co następuje:

§ 1. Zmienia się uchwałę Nr XXV/180/2025 Rady Miejskiej w Darłowie z dnia 18 grudnia 2025 w sprawie uchwalenia budżetu na 2026 r. (Dz. U. Woj. Zach. z 2025 poz. 6059 z 2026 poz. 522, poz. 1225. poz. 1366, poz. 1934) w następujący sposób:

- 1) Dokonuje się zwiększenia dochodów o kwotę 327.982,00 zł zgodnie z załącznikiem nr 1 do uchwały.
- 2) Dokonuje się zwiększenia wydatków o kwotę 327.982,00 zł zgodnie z załącznikiem nr 2 do uchwały.


§ 2. Po dokonanych zmianach budżet zamyka się:

Dochodami ogółem, z tego	150.992.180,69 zł
- na realizację zadań własnych	144.525.046,11 zł
w tym: dochody z opłat za wydawanie zezwoleń na sprzedaż napojów alkoholowych oraz za korzystanie z tych zezwoleń oraz wpływy z części opłaty za zezwolenie na sprzedaż napojów alkoholowych w obrocie hurtowym	900.000,00 zł
- na realizację zadań zleconych z zakresu administracji rządowej oraz innych zadań zleconych ustawami	6.467.134,58 zł
Wydatkami ogółem, z tego:	164.531.556,38 zł
na realizację zadań własnych	158.064.421,80 zł
w tym: na realizację zadań z Gminnego Programu Profilaktyki i Rozwiązywania Problemów Alkoholowych i przeciwdziałaniu narkomanii	1.318.581,47 zł.
na realizację zadań z zakresu administracji rządowej oraz innych zadań zleconych ustawami	6.467.134,58 zł
Wydatki majątkowe w ramach wydatków na realizację zadań własnych	63.566.319,23 zł

§ 3. Budżet gminy - Miasto Darłowo na rok 2026 zamyka się deficytem w kwocie 13.539.375,69 zł, który pokryty będzie przychodami pochodzącymi z nadwyżki z lat ubiegłych w kwocie 8.577.308,00 zł oraz z przychodami jednostek samorządu terytorialnego z niewykorzystanych środków pieniężnych na rachunku bieżącym budżetu, wynikających z rozliczenia dochodów i wydatków nimi finansowanych związanych ze szczególnymi zasadami wykonywania budżetu określonymi w odrębnych ustawach w kwocie 2.462.067,69 zł i wolnymi środkami, o których mowa w art. 217 ust 2 pkt 6 ustawy w kwocie 2.500.000,00 zł.

§ 4. Wykonanie uchwały powierza się Burmistrzowi Miasta.


§ 5. Uchwała wchodzi w życie z dniem podjęcia i podlega ogłoszeniu w Dzienniku Urzędowym Województwa Zachodniopomorskiego.

Z up. Burmistrza

Krzysztof Walków
Zastępca Burmistrza

Załącznik nr 1 do uchwały nr
 Rady Miejskiej w Darłowie
 z dnia 2026 r.

Dział	Rozdział	Paragraf	Treść	Dochody
700			Gospodarka mieszkaniowa	100 300,00
	70005		Gospodarka gruntami i nieruchomościami	100 300,00
		0550	Wpływy z opłat z tytułu użytkowania wieczystego nieruchomości	100 300,00
			Urząd Miejski	100 300,00
754			Bezpieczeństwo publiczne i ochrona przeciwpożarowa	20 000,00
	75416		Straż gminna (miejska)	20 000,00
		0570	Wpływy z tytułu grzywien, mandatów i innych kar pieniężnych od osób fizycznych	20 000,00
			Urząd Miejski	20 000,00
756			Dochody od osób prawnych, od osób fizycznych i od innych jednostek nieposiadających osobowości prawnej oraz wydatki związane z ich poborem	50 000,00
	75616		Wpływy z podatku rolnego, podatku leśnego, podatku od spadków i darowizn, podatku od czynności cywilno-prawnych oraz podatków i opłat lokalnych od osób fizycznych	50 000,00
		0440	Wpływy z opłaty miejscowej	50 000,00
			Urząd Miejski	50 000,00
900			Gospodarka komunalna i ochrona środowiska	157 682,00
	90019		Wpływy i wydatki związane z gromadzeniem środków z opłat i kar za korzystanie ze środowiska	157 682,00
		0580	Wpływy z tytułu grzywien i innych kar pieniężnych od osób prawnych i innych jednostek organizacyjnych	157 682,00
			Urząd Miejski	157 682,00
Razem:				327 982,00

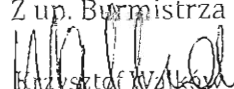
Z up. Burmistrza


 Krzysztof Walków
 Zastępca Burmistrza

Załącznik nr 2 do uchwały nr
Rady Miejskiej w Darłowie
z dnia 2026 r.

Dział	Rozdział	Paragraf	Treść	Wydatki
600			Transport i łączność	450 000,00
	60016		Drogi publiczne gminne	-350 000,00
		4270	Zakup usług remontowych	-250 000,00
			Urząd Miejski - dysponent 04	-250 000,00
		4300	Zakup usług pozostałych	-100 000,00
			Urząd Miejski - dysponent 05	-100 000,00
	60041		Infrastruktura portowa	800 000,00
		6059	Wydatki inwestycyjne jednostek budżetowych	800 000,00
			Urząd Miejski - dysponent 03	800 000,00
			MODERNIZACJA I ROZBUDOWA OBIEKTÓW HYDROTECHNICZNYCH W PORCIE MORSKIM W DARŁOWIE NA POTRZEBY OBSŁUGI I KONSERWACJI INSTALACJI WIATROWYCH NA MORZU	800 000,00
630			Turystyka	-30 000,00
	63095		Pozostała działalność	-30 000,00
		4300	Zakup usług pozostałych	-30 000,00
			Urząd Miejski - dysponent 38	-30 000,00
750			Administracja publiczna	-159 700,00
	75023		Urzędy gmin (miast i miast na prawach powiatu)	-109 700,00
		3020	Wydatki osobowe niezaliczone do wynagrodzeń	-5 000,00
			Urząd Miejski - dysponent 14	-5 000,00
		4040	Dodatkowe wynagrodzenie roczne	-50 000,00
			Urząd Miejski - dysponent 14	-50 000,00
		4140	Wpłaty na Państwowy Fundusz Rehabilitacji Osób Niepełnosprawnych	-10 000,00
			Urząd Miejski - dysponent 14	-10 000,00
		4260	Zakup energii	-50 000,00
			Urząd Miejski - dysponent 15	-50 000,00
		4270	Zakup usług remontowych	-5 000,00
			Urząd Miejski - dysponent 15	-5 000,00
		4300	Zakup usług pozostałych	8 000,00
			Urząd Miejski - dysponent 15	-10 000,00
			Urząd Miejski - dysponent 16	18 000,00
		4410	Podróże służbowe krajowe	-5 000,00
			Urząd Miejski - dysponent 14	-5 000,00
		4520	Opłaty na rzecz budżetów jednostek samorządu terytorialnego	-5 000,00
			Urząd Miejski - dysponent 15	-5 000,00
		6060	Wydatki na zakupy inwestycyjne jednostek budżetowych	12 300,00
			Urząd Miejski - dysponent 16	12 300,00
			ZAKUP LICENCJI OPROGRAMOWANIA	12 300,00
	75075		Promocja jednostek samorządu terytorialnego	-50 000,00
		4170	Wynagrodzenia bezosobowe	-25 000,00
			Urząd Miejski - dysponent 02	-25 000,00
		4210	Zakup materiałów i wyposażenia	-25 000,00
			Urząd Miejski - dysponent 02	-25 000,00
754			Bezpieczeństwo publiczne i ochrona przeciwpożarowa	-81 000,00
	75421		Zarządzanie kryzysowe	-81 000,00
		4350	Zakup towarów (w szczególności materiałów, leków, żywności) w związku z pomocą obywatelom Ukrainy	-30 000,00


		Urząd Miejski - dysponent 06	-30 000,00
	4370	Zakup usług związanych z pomocą obywatelom Ukrainy	-36 000,00
		Urząd Miejski - dysponent 06	-36 000,00
	4860	Pozostałe wydatki bieżące na zadania związane z pomocą obywatelom Ukrainy	-15 000,00
		Urząd Miejski - dysponent 06	-15 000,00
801		Oświata i wychowanie	-18 450,00
	80195	Pozostała działalność	-18 450,00
	4270	Zakup usług remontowych	-18 450,00
		Urząd Miejski - dysponent 08	-18 450,00
853		Pozostałe zadania w zakresie polityki społecznej	81 000,00
	85395	Pozostała działalność	81 000,00
	4350	Zakup towarów (w szczególności materiałów, leków, żywności) w związku z pomocą obywatelom Ukrainy	30 000,00
		Urząd Miejski - dysponent 06	30 000,00
	4370	Zakup usług związanych z pomocą obywatelom Ukrainy	36 000,00
		Urząd Miejski - dysponent 06	36 000,00
	4860	Pozostałe wydatki bieżące na zadania związane z pomocą obywatelom Ukrainy	15 000,00
		Urząd Miejski - dysponent 06	15 000,00
900		Gospodarka komunalna i ochrona środowiska	86 132,00
	90004	Utrzymanie zieleni w miastach i gminach	-90 000,00
	4210	Zakup materiałów i wyposażenia	-90 000,00
		Urząd Miejski - dysponent 05	-90 000,00
	90095	Pozostała działalność	176 132,00
	4300	Zakup usług pozostałych	77 682,00
		Urząd Miejski - dysponent 05	18 450,00
		Urząd Miejski - dysponent 33	59 232,00
	6050	Wydatki inwestycyjne jednostek budżetowych	98 450,00
		Urząd Miejski - dysponent 33	98 450,00
		MODERNIZACJA KANALIZACJI SANITARNEJ PRZY PRZEDSZKOLU NR 2 I ZAKUP SEPARATORA	98 450,00
Razem:			327 982,00

Z up. Burmistrza

 Krzysztof Walicki
 Zastępca Burmistrza

Uzasadnienie do uchwały nr
Rady Miejskiej w Darłowie
z dnia 2026 r.

Wprowadza się zmiany do budżetu po stronie wydatków na łączną kwotę 800.000,00 zł jednocześnie zwiększając wydatki na zadanie inwestycyjne: " Modernizacja i rozbudowa obiektów hydrotechnicznych w porcie morskim w Darłowie na potrzeby obsługi i konserwacji instalacji wiatrowych na morzu" w związku z faktem wyższych kosztów realizacji inwestycji (roboty dodatkowe). Wprowadza się zwiększenie wydatków na zakup oprogramowania do poboru opłaty miejscowej i prowadzenie ewidencji obiektów turystycznych jednocześnie zwiększając dochody z tytułu opłaty miejscowej. Przenosi się wydatki związane z kosztami utrzymania budynku przy ulicy Rybackiej w związku ze zmianą klasyfikacji. Zwiększa się dochody i wydatki związane z realizacją zadań z zakresu ochrony środowiska o kwotę 157.682,00 zł.

Z up. Burmistrza



Krzysztof Wętko
Zastępca Burmistrza

Projekt

RADCA PRAWNY
Agata Witkowska
KO-909

z dnia 7 kwietnia 2026 r.

Zatwierdzony przez

**UCHWAŁA NR
RADY MIEJSKIEJ W DARŁOWIE**

z dnia 2026 r.

w sprawie przyjęcia sprawozdania z realizacji "Programu współpracy Miasta Darłowo z organizacjami pozarządowymi oraz podmiotami wymienionymi w art. 3 ust. 3 ustawy o działalności pożytku publicznego i o wolontariacie na rok 2025".

Na podstawie art. 18 ust. 1 ustawy z dnia 8 marca 1990 r. o samorządzie gminnym (t.j. Dz. U. z 2025 r. poz. 1153, poz. 1436, z 2026 r. poz. 252), Rada Miejska w Darłowie uchwala, co następuje:

§ 1. Przyjmuje się sprawozdanie z realizacji Uchwały Nr IX/66/2024 Rady Miejskiej w Darłowie z dnia 29 października 2024 roku (Dz. Urz. Woj. Zachodniopomorskiego z 2024, poz. 5146) w sprawie przyjęcia „Programu współpracy Miasta Darłowo z organizacjami pozarządowymi oraz podmiotami wymienionymi w art. 3 ust. 3 ustawy z dnia 24 kwietnia 2003 r. o działalności pożytku publicznego i o wolontariacie, na rok 2025”, stanowiące załącznik do niniejszej uchwały.

§ 2. Uchwała wchodzi w życie z dniem podjęcia.

Z up. Burmistrza

Krzysztof Walków
Zastępca Burmistrza

**SPRAWOZDANIE Z REALIZACJI
„PROGRAMU WSPÓŁPRACY MIASTA DARŁOWO Z ORGANIZACJAMI
POZARZĄDOWYMI ORAZ PODMIOTAMI WYMIENIONYMI
W ART. 3 UST. 3 USTAWY Z DNIA 24 KWIECZNIA 2003 R.
O DZIAŁALNOŚCI POŻYTKU PUBLICZNEGO I O WOŁONTARIACIE
NA ROK 2025”**

**I. PROGRAM WSPÓŁPRACY MIASTA DARŁOWO Z ORGANIZACJAMI
POZARZĄDOWYMI**

Współpraca z organizacjami pozarządowymi należy do zadań własnych gminy określonych w art. 7 ust.1 pkt. 19 i art. 9 ust.1 ustawy z dnia 8 marca 1990 r. o samorządzie gminnym (t.j. Dz. U. z 2025 r. poz. 1153, z późn. zm.), zaś ustawa z dnia 24 kwietnia 2003 roku o działalności pożytku publicznego i o wolontariacie (t.j. Dz. U. z 2025 r. poz. 1338, z późn. zm.) zwana dalej *ustawą* nakłada na organ administracji publicznej obowiązek uchwalania rocznego programu współpracy z organizacjami pozarządowymi oraz podmiotami prowadzącymi działalność pożytku publicznego. Program współpracy Miasta Darłowo z organizacjami pozarządowymi oraz podmiotami, o których mowa w art. 3 ust. 3 ustawy z dnia 24 kwietnia 2003 r. o działalności pożytku publicznego i o wolontariacie na rok 2025 został przyjęty Uchwałą Nr IX/66/2024 Rady Miejskiej w Darłowie z dnia 29 października 2024 roku (Dz. Urz. Woj. Zachodniopomorskiego z 2024, poz. 5146) w sprawie przyjęcia „Programu współpracy Miasta Darłowo z organizacjami pozarządowymi oraz podmiotami wymienionymi w art. 3 ust. 3 ustawy z dnia 24 kwietnia 2003 r. o działalności pożytku publicznego i o wolontariacie, na rok 2025”.

II. ZASADY WSPÓŁPRACY

Współpraca Miasta z organizacjami pozarządowymi oparta jest o zasady: pomocniczości, partnerstwa, efektywności, uczciwej konkurencji i jawności, przy zachowaniu suwerenności stron.

Niniejsze sprawozdanie jest dokumentem podsumowującym kolejny rok współpracy miasta z organizacjami pozarządowymi oraz podmiotami wymienionymi w art. 3 ust. 3 ustawy, zwanymi dalej organizacjami pozarządowymi. Opracowane zostało na podstawie danych przedstawionych przez właściwe merytorycznie komórki organizacyjne urzędu odpowiedzialne za współpracę z organizacjami pozarządowymi oraz jednostki

organizacyjne Miasta Darłowo. Wiele organizacji pozarządowych realizowało swoje zadania statutowe, współdziałając z miastem oraz z miejskimi jednostkami organizacyjnymi.

III. ZAKRES WSPÓŁPRACY Z ORGANIZACJAMI POZARZĄDOWYMI

Współpraca Miasta z organizacjami pozarządowymi dotyczyła sfery zadań publicznych wymienionych w art. 4 ust. 1 ustawy, o ile zadania te były zadaniami własnymi miasta.

IV. FORMY WSPÓŁPRACY Z ORGANIZACJAMI POZARZĄDOWYMI

Zgodnie z programem współpracy na 2025 rok, współpraca Miasta z organizacjami pozarządowymi miała charakter pozafinansowy i finansowy, polegający na dofinansowaniu realizacji zadań publicznych.

1. WSPÓŁPRACA FINANSOWA

Współpraca o charakterze finansowym odbywała się w postaci wspierania zadań wraz z udzieleniem dotacji na dofinansowanie ich realizacji.

- 1) Finansowe formy współpracy od 1 stycznia do 31 grudnia 2025 roku- otwarte konkursy ofert:
 - a) W ogłoszonym otwartym konkursie ofert na realizację zadań publicznych w 2025 roku w zakresie wspierania i upowszechniania kultury fizycznej i sportu, dotacje z budżetu Gminy - Miasta Darłowo otrzymały następujące organizacje:
 - **Miejski Klub Sportowy „Darłovia”**- kwota dotacji: 430.000,00 zł
 - **Klub Kolarski „Ziemia Darłowska”** - kwota dotacji: 80.000,00 zł
 - **Klub Sportowy „Stocznia Darłowo MW”** - kwota dotacji: 45.000,00 zł
 - **Uczniowski Klub Sportowy „Ashihara Karate i Ju Jitsu”** - kwota dotacji: 7.000,00 zł
 - **Akademia Sportu Kimura**– kwota dotacji: 10.000,00 zł
 - b) W ogłoszonym otwartym konkursie ofert na realizację zadań publicznych w 2025 roku w zakresie ratownictwa wodnego: *„Szkolenie ratownicze”* dofinansowanie otrzymało:
 - **Ratownictwo wodne RP, Oddział Gliwice** - kwota dotacji: 40.000,00 zł
 - c) W ogłoszonym otwartym konkursie ofert na realizację zadań publicznych w 2025 roku w zakresie przeciwdziałania uzależnieniom i patologiom społecznym dotacje z budżetu Gminy - Miasta Darłowo otrzymały następujące organizacje:
 - **Darłowski Młodzieżowy Klub Sportowy Delfin**- kwota dotacji: 12.000,00 zł
 - **Uczniowski Klub Sportowy Orlik Darłowo** – kwota dotacji: 40.000,00 zł.
 - **Miejski Klub Sportowy „Darłovia”**- kwota dotacji: 40.000,00 zł

- d) W ogłoszonym otwartym konkursie ofert na realizację zadań publicznych w 2025 roku w zakresie działania na rzecz osób starszych:
- **Polski Związek Emerytów, Rencistów i Inwalidów** - kwota dotacji: 10.000,00 zł
- e) W ogłoszonym otwartym konkursie ofert na realizację zadań publicznych w 2025 roku w zakresie kultury i ochrony dziedzictwa narodowego dotacje z budżetu Gminy - Miasta Darłowo otrzymały następujące organizacje:
- **Darłowskie Centrum Wolontariatu** - kwota dotacji: 60.000,00 zł.
- f) W ogłoszonym otwartym konkursie ofert na realizację zadań publicznych w 2025 roku w zakresie pomoc społeczna- pomoc w zakresie dożywiania dotacje z budżetu Gminy - Miasta Darłowo otrzymały następujące organizacje:
- **Polski Komitet Pomocy Społecznej, Zachodniopomorski Zarząd Wojewódzki** - kwota dotacji: 335.000,00 zł.
- 2) Finansowe formy współpracy od 1 stycznia do 31 grudnia 2025 roku - tryb pozakonkursowy:
- a) W ramach trybu pozakonkursowego- z pominięciem otwartego konkursu ofert, dotacje z budżetu Gminy – Miasta Darłowo otrzymały następujące organizacje:

L.p.	Nazwa organizacji	Rodzaj zadania publicznego	Nazwa projektu /oferta	Kwota dotacji
1.	Kultura Sztuka Region	Kultura i ochrona dziedzictwa narodowego	XVII Reggaeawalde Festiwal	2 750,00 zł
2.	Stowarzyszenie Otwarte Drzwi	Pomoc społeczna	Gimnastyka dla zdrowia	2 250,00 zł
3.	Jacht Klub Królewskiego Miasta Darłowo	Wspieranie i upowszechnianie kultury fizycznej i sportu	Regaty Turystyczne Trzy Perły	4 000,00 zł
4.	Stowarzyszenie Szkoła Tańca	Wspieranie i upowszechnianie kultury fizycznej i sportu	Popularyzacja, rozwój poziomu tanecznego i kultury fizycznej, kształtowanie sportowej sylwetki poprzez taniec i fitness sportowy	2 500,00 zł
5.	Fundacja Drużyna Mistrzów Sport Muzyka Pasja	Przeciwdziałanie uzależnieniom i patologiom społecznym	Warsztaty profilaktyczne Drużyny Mistrzów	4.000,00 zł
6.	Stowarzyszenie Kult-Art Ziemi Darłowskiej	Kultura i ochrona dziedzictwa narodowego	Spektakl Nex-Ex	2 750,00 zł

7.	Klub Sportowy Stocznia M&W	Przeciwdziałanie uzależnieniom i patologiom społecznym	Organizacja XI Pikniku Siatkarskiego dla całych rodzin	4.000,00 zł
8.	Polski Komitet Pomocy Społecznej	Pomoc społeczna	Dary żywnościowe dla mieszkańców Darłowa	7 000,00 zł
9.	Chorągiew Zachodniopomorska ZHP Hufiec im. Wojsk Ochrony Pogranicza w Sławnie	Wspieranie i upowszechnianie kultury fizycznej i sportu	Harcerska Akcja Letnia	5 000,00 zł
10.	Miejski Klub Sportowy Darłovia Darłowo	Przeciwdziałanie uzależnieniom i patologiom społecznym	Uroczyste otwarcie sektora rodzinnego na stadionie Darłovii	10.000,00 zł
11.	Stowarzyszenie Operetka Wrocławska	Przeciwdziałanie uzależnieniom i patologiom społecznym	Gala Operetki	8.000,00 zł
12.	Towarzystwo Przyjaciół Ziemi Darłowskiej	Kultura i ochrona dziedzictwa narodowego	Darłowski Zeszyt Naukowy Nr 17	5 500,00 zł
13.	Stowarzyszenie Osób Niepełnosprawnych Ich Rodzin i Przyjaciół na Terenie Ziemi Darłowskiej i Gmin Ościennych	Pomoc społeczna	Spotkanie Wigilijne	5 000,00 zł
14.	Fundacja Drużyna Mistrzów Sport Muzyka Pasja	Przeciwdziałanie uzależnieniom i patologiom społecznym	Warsztaty Profilaktyczne Drużyny Mistrzów	5 000,00 zł
15.	Darłowskie Centrum Wolontariatu	Przeciwdziałanie uzależnieniom i patologiom społecznym	Darłowska Laponia Świętego Mikołaja	10 000,00 zł
16.	Stowarzyszenie Otwarte Drzwi	Pomoc społeczna	Spotkanie Świąteczne	2 750,00 zł
17.	UKS Orlik Darłowo	Przeciwdziałanie uzależnieniom i patologiom społecznym	Turniej Mikołajkowy	2.000,00 zł

Wysokość przekazanych dotacji organizacjom pozarządowym na przestrzeni lat 2021 – 2025:

2021 rok- 764.850,00 zł.

2022 rok - 889.572,02 zł

2023 rok – 942 500,00 zł

2024 rok- 1 255 410,00 zł

2025 rok – 1 191 500,00 zł

Łącznie na realizację zadań zleconych w 2025 roku organizacjom pozarządowym przekazano 1 191 500,00 zł.

2. WSPÓŁPRACA POZAFINANSOWA

Główne podmioty realizujące współpracę pozafinansową z organizacjami pozarządowymi ze strony samorządu to Rada Miejska, Burmistrz Miasta, merytoryczne Komisje Rady Miejskiej i Burmistrza Miasta, kierownicy referatów Urzędu Miejskiego w Darłowie oraz jednostki organizacyjne Miasta Darłowo.

1) Pozafinansowe formy współpracy były realizowane w szczególności poprzez:

- a) prowadzenie bazy danych około 60 organizacji pozarządowych działających na terenie Darłowa – stała aktualizacja bazy oraz przekazanie dla lokalnych organizacji ankiety do darłowskiej bazy informacji o organizacjach pozarządowych w formie papierowej i elektronicznej,
 - b) obsługa administracyjno – techniczna Rady Seniorów w Darłowie – organu konsultacyjnego, doradczego i inicjatywnego w sprawach ważnych dla starszych mieszkańców Darłowa,
 - c) współdziałanie i organizacja posiedzeń Rady Seniorów w Darłowie, w tym prowadzenie strony internetowej poświęconej darłowskim seniorom www.seniorzy.darlowo.pl
 - d) przekazywanie wniosków składanych na posiedzeniach Rady Seniorów, do merytorycznie odpowiedzialnych referatów oraz jednostek organizacyjnych Miasta, celem ich rozpatrzenia,
 - e) przeprowadzenie akcji „1,5%” podatku dla lokalnych organizacji pożytku publicznego- projekt ROZLICZ PIT w Darłowie,
 - f) udzielanie wsparcia przy organizacji uroczystości, obchodów, imprez i inicjatyw obywatelskich lokalnym organizacjom pozarządowym, m.in.:
- organizacja Święta Pionierów Ziemi Darłowskiej, które odbyło się w miesiącu marcu 2025 r. z Klubem Pionierów Ziemi Darłowskiej. połączonego z Galą z okazji 80-lecia Polskiego Darłowa,
 - organizacja Dnia Sybiraka, które odbyło się w miesiącu wrześniu 2025 r. we współpracy z Kołem Związku Sybiraków w Darłowie,
 - współpraca ze Związkiem Kombatantów RP i BWP w zakresie upamiętnienia 85. rocznicy napaści ZSRR na Polskę- 17 września 2025r.,

- wsparcie organizacyjne Darłowskiej Laponii Św. Mikołaja prowadzonej przez darłowskich wolontariuszy i Darłowskie Centrum Wolontariatu- 7 grudnia 2025 r.,
- wsparcie organizacyjne i promocyjne imprez kulturalnych, realizowanych przez m.in. Stowarzyszenie Kultura Sztuka Region, Towarzystwo Przyjaciół Ziemi Darłowskiej, Darłowskie Centrum Wolontariatu, Związek Emerytów, Rencistów i Inwalidów Oddział Regionalny Darłowo, Klub Pionierów Ziemi Darłowskiej, grupy nieformalne: Rap Piwnica i Fała Kultury,
- wsparcie organizacyjne i promocyjne przy organizacji imprez sportowych, realizowanych przez m.in. Klub Kolarski Ziemia Darłowska, MKS Darłovia Darłowo, UKS Ashihara Karate i Ju-Jitsu, UKS Orlik Darłowo, Międzyszkolny Klub Sportowy Delfin oraz Klub Sportowy Stocznia M&W Darłowo,
- organizacja podsumowania Finału Wielkiej Orkiestry Świątecznej Pomocy we współpracy z lokalnymi organizacjami pozarządowymi- styczeń 2025 r.,
- współpraca ze Stowarzyszeniem Ratownictwo Wodne Darłowo w zakresie: organizacji kąpielisk nadmorskich i zapewnienia bezpieczeństwa osób przebywających na kąpieliskach, dokonania analizy zagrożeń na obszarach wodnych oraz organizacji akcji promujących bezpieczne wakacje nad wodą, w tym pokazów ratowniczych w okresie wakacyjnym,
- współpraca z Klubem Pionierów Ziemi Darłowskiej, w zakresie organizacji uroczystości urodzin darłowskich Pionierek,
- współpraca z lokalnymi organizacjami pozarządowymi przy organizacji Procesji Pokutno- Błagalnej, która odbyła się 14 września 2025 r. w Darłowie,
- współpraca ze Stowarzyszeniem „MY 3, KOTY I PSY” w zakresie zapobiegania bezdomności zwierząt, przeprowadzania akcji adopcji bezdomnych psów i kotów, sterylizacji bezdomnych kotów i psów oraz dokarmiania bezdomnych kotów,
- współpraca z Fundacją Dziedzictwo ze Sławna podczas promocji XVI tomu książki „Historia i Kultura Ziemi Sławieńskiej”,
- współpraca z Hospicjum w Darłowie oraz Fundacją „Morze Miłości” przy organizacji balu charytatywnego na rzecz Domu Hospicyjno-Opiekuńczego Caritas im. Czesława Domina w Darłowie (22.02.2025r.) oraz Festynu dla Hospicjum (24.08.2025r.), a także kwesty w dniu 1 listopada 2025 r.,
- współpraca przy promowaniu akcji Pola Nadziei na rzecz Domu Hospicyjno-Opiekuńczego Caritas im. Czesława Domina w Darłowie - październik 2025 r.,
- pomoc w organizacji balu charytatywnego na rzecz DORT (25.01.2025r.) organizowanego przez Stowarzyszenie na Rzecz Osób Niepełnosprawnych, Ich Rodzin i Przyjaciół Na Terenie Ziemi Darłowskiej i Gmin Ościennych,
- pomoc w organizacji Dnia Morza we współpracy z Darłowskim Towarzystwem Turystyczno- Wędkarskim, który odbył się w dniu 28-30 czerwca 2025 r.,

- pomoc w organizacji 12 edycji akcji miejskiej Pchli Targ we współpracy ze Stowarzyszeniem Kultura Sztuka Region- maj 2025 r.,
 - współpraca z Jacht Klubem Żeglarskim przy organizacji regat „Trzy Perły”, które odbywały się w dniach 24-26 maja 2025 r.,
 - współpraca z Darłowskim Towarzystwem Turystyczno- Wędkarskim, przy organizacji Wędkarskiego Dnia Dziecka- 31 maja 2025 r.,
 - współpraca z Fundacją Króla Eryka Pomorskiego w zakresie organizacji przedsięwzięcia Międzynarodowa Nagroda Króla Eryka Pomorskiego- 9 czerwca 2025 r.,
 - współpraca z Klubem Biegacza Darłowskie Charty w zakresie organizacji Rund Króla Eryka w okresie: 11 stycznia – 26 kwietnia 2025 r. oraz 29 listopada – 20 grudnia 2025 r.,
 - współpraca z Klubem Biegacza Darłowskie Charty w zakresie organizacji Darłowskich Biegów Niepodległości - 8 listopada 2025 r. oraz Biegu Króla Eryka- 11 maja 2025 r.,
 - współpraca z Klubem Amazonki w Darłowie w zakresie organizacji dialogu pokoleniowego i spotkania z Tomaszem Sobierajskim – 29 października 2025 r.,
 - współpraca z Darłowskim Towarzystwem Turystyczno- Wędkarskim, przy organizacji warsztatów wędkarsko- przyrodniczych w okresie 17 stycznia - 25 kwietnia 2025 r. oraz 24 października- 21 listopada 2025 r.,
 - współorganizacja 16 Reggaenwalde Festiwa! wraz ze Stowarzyszeniem Kultura Sztuka Region- sierpień 2025 r.,
 - współpraca z Fundacją Grand Press podczas Gali Medalu Wolności Słowa w 2025 r.,
 - wspólna ze Stowarzyszeniem Winnice Pomorza Zachodniego organizacja Weekendu Otwartych Winnic w miesiącu sierpniu 2025 r.,
 - obchody Dnia Dziecka Utraconego we współpracy z Fundacją Charytatywną Morze Miłości- październik 2025 r.,
- g) prowadzenie zakładki informacyjnej Organizacji Pozarządowe w Biuletynie Informacji Publicznej Miasta Darłowo <http://um.darlowo.ibip.pl/> oraz strony internetowej www.darlowo.pl- zakładka organizacje pozarządowe, zawierającej informacje na temat:
- ogłaszanych przez Burmistrza Miasta konkursach na realizację zadań publicznych oraz ich wynikach,
 - ogłaszanych konsultacjach społecznych i ich wynikach.
 - ofert składanych przez organizacje pozarządowe z własnej inicjatywy,
 - wysokości dotacji udzielonych na realizację zadań publicznych dla poszczególnych organizacji,
 - bazy danych organizacji pozarządowych działających na terenie Miasta Darłowa.

- projektów i konkursów ogólnopolskich, do których przystępować mogą lokalne stowarzyszenia kluby/ organizacje,
 - szkoleń i spotkań organizowanych dla lokalnych organizacji pozarządowych,
 - imprez kulturalnych i sportowych organizowanych przez lokalne stowarzyszenia i kluby,
 - współpracy Miasta Darłowo z organizacjami pozarządowymi,
- h) popularyzowanie i promocja działań realizowanych przez organizacje pozarządowe, współpracujące z miastem, poprzez zamieszczanie informacji, artykułów na stronie internetowej miasta www.darlowo.pl, opracowanie zaproszeń, plakatów i materiałów promocyjnych w zakresie działalności pożytku publicznego organizacji pozarządowych,
- i) udzielanie informacji o potencjalnych źródłach finansowania i zasadach udzielania dotacji oraz o pozyskiwaniu środków finansowych z innych źródeł niż budżet miasta, (informacje o projektach zewnętrznych) udzielane były regularnie w formie telefonicznej, mailowej, w trakcie spotkań bezpośrednich z zainteresowanymi organizacjami oraz zamieszczane na stronie internetowej www.darlowo.pl - zakładka organizacje pozarządowe),
- j) przygotowanie „Programu współpracy Miasta Darłowo z organizacjami pozarządowymi oraz podmiotami wymienionymi w art. 3 ust. 3 ustawy z dnia 24 kwietnia 2003 r. o działalności pożytku publicznego i o wolontariacie na 2026 rok”.
- k) informacja o konsultacjach społecznych dot. projektu Programu Współpracy Miasta z organizacjami pozarządowymi wraz z projektem Programu na rok 2026 jako załącznikiem została zamieszczona na BIP, stronie internetowej miasta oraz na tablicy ogłoszeń Urzędu, oprócz tego została także przesłana drogą elektroniczną do organizacji, które dysponują adresem e-mail,
- l) przygotowanie sprawozdania z realizacji „Programu współpracy Miasta Darłowo z organizacjami pozarządowymi oraz podmiotami wymienionymi w art. 3 ust. 3 ustawy z dnia 24 kwietnia 2003 r. o działalności pożytku publicznego i o wolontariacie na 2024 rok”,
- m) udział pracowników Urzędu Miejskiego w spotkaniach i uroczystościach organizowanych przez lokalne organizacje pozarządowe,
- n) informowanie lokalnych organizacji pozarządowych o możliwościach uczestnictwa w szkoleniach, konsultacjach i konferencjach podczas organizowanych spotkań, w formie e-mailowej bądź telefonicznej,
- o) doradztwo i udzielanie pomocy merytorycznej w zakresie informowania o aktualnych przepisach prawnych oraz ich zmianach dotyczących działalności sektora pozarządowego poprzez konsultacje telefoniczne, pocztę elektroniczną, bezpośrednie spotkania ze stowarzyszeniami,
- p) udzielanie pomocy w nawiązywaniu kontaktów i współpracy z innymi organizacjami na poziomie regionalnym, ponadregionalnym i międzynarodowym, w szczególności z miastami partnerskimi i zaprzyjaźnionymi,

q) udzielanie wsparcia organizacjom pozarządowym w sprawach organizacyjnych, m.in. pomoc administracyjna, udostępnianie materiałów, sprzętów i urządzeń na potrzeby organizacji.

2) Jednostki organizacyjne miasta podejmujące współpracę z organizacjami pozarządowymi w 2025 roku:

a) **Miejski Ośrodek Pomocy Społecznej w Darłowie** w ramach bieżącej działalności podejmował następujące działania:

- w ramach Programu Operacyjnego Pomoc Żywnościowa 2021-2027 współfinansowanego z Europejskiego Funduszu Pomocy Najbardziej Potrzebującym - Podprogram 2025, osoby znajdujące się w trudnej sytuacji życiowej objęte zostały pomocą w formie paczek żywnościowych. Dystrybucją artykułów żywnościowych na terenie miasta zajmował się Polski Komitet Pomocy Społecznej – Zarząd Miejsko-Gminny oraz Caritas dla osób ze skierowaniami wystawionymi przez MOPS. W 2025 r. MOPS skierował do PKPS 598 osób, które spełniały kryterium dochodowe, w tym 89 osób z Ukrainy. PKPS wydał łącznie 19.105,40 kg żywności, a Caritas 3.246,30 kg żywności tj.: groszek z marchewką, olej rzepakowy, cukier, szynka drobiowa i wieprzowa mielona, szprot w oleju, pasztet wieprzowy, mleko, makaron, dżem truskawkowy, mąka pszenna, koncentrat pomidorowy, miód, płatki owsiane, herbatniki, kawa zbożowa, ser, fasolka po bretońsku, na ogólna kwotę 159.326,55 zł. Ponadto PKPS przyjmuje i wydaje osobom najuboższym artykuły spożywcze pochodzące z darowizny ze względu na kończący się termin przydatności, w 2025 r. wydano 31.197,22 kg żywności na kwotę 381.325,58 zł,
- współpraca ze Stowarzyszeniem Na Rzecz Przeciwdziałania Wykluczeniu Społecznemu „Otwarte Drzwi” skupiającym w 2025 r. 40 członków, które powołane zostało przy MOPS w 2007 roku, w zakresie: rozwijania i propagowania postaw, inicjatyw i działań zmniejszających zagrożenie wykluczeniem społecznym oraz wspierania dążeń do samodzielności osób niepełnosprawnych,
- współpraca z Bankiem Żywności w zakresie akcji zbiórki żywności w dniach 28-29 listopada 2025 r. Żywność została przekazana osobom starszym i niepełnosprawnym oraz dla Hospicjum i Domu Dziecka w Darłowie, natomiast słodczyce zostały ofiarowane na XVII Darłowską Laponię Św. Mikołaja,
- MOPS w 2025 roku współpracował także z Zachodniopomorskim Zarządem Wojewódzkim Polskiego Komitetu Pomocy Społecznej, który wygrał otwarty konkurs ofert na realizację zadania publicznego w zakresie pomocy społecznej na przygotowanie, wydawanie i umożliwienie spożycia gorącego posiłku w formie obiadów podopiecznym MOPS w Darłowie w stołówce na terenie Darłowa w okresie od 1 stycznia do 31 grudnia 2025 roku. MOPS na podstawie decyzji przyznawał klientom pomoc w formie obiadów w stołówce PKPS i przekazywał na każdy miesiąc wykaz osób uprawnionych do korzystania z obiadów w stołówce,

- w swojej bieżącej działalności MOPS współdziała również z kołami parafialnymi „Caritas”, Hospicjum w Darłowie, Stowarzyszeniem Osób Niepełnosprawnych Ich Rodzin i Przyjaciół na Terenie Ziemi Darłowskiej i Gmin Ościennych, Stowarzyszeniem Przyjaciół Dzieci i Rodzin „Bezpieczna Przystań” oraz w miarę potrzeb z innymi organizacjami pozarządowymi z terenu miasta.

b) **Darłowski Ośrodek Kultury im. Leopolda Tyrmanda** prowadził w 2025 r. działania na rzecz lokalnych organizacji pozarządowych w zakresie:

- organizacji obchodów uroczystości patriotycznych i rocznicowych z udziałem organizacji pozarządowych,
- wsparcia przy organizacji akcji Darłowski Pchli Targ oraz Noc Świętojańska, realizowanych przez Stowarzyszenie Kultura Sztuka Region,
- współpracy ze Stowarzyszeniem Kultura Sztuka Region przy realizacji koncertów tematycznych oraz XVII Festiwalu Reggaenwalde- sierpień 2025,
- współpraca ze Stowarzyszeniem Operetka Wrocławska w zakresie organizacji V Spotkania Zamkowego z Operą i Operetką,
- współpraca z Koszalińskim Towarzystwem Społeczno- Kulturalnym w zakresie pokazu *Integracja Ty i Ja, w Darłowie*,
- współpraca z Klubem Pionierów Ziemi Darłowskiej w zakresie organizacji Święta Pionierów Ziemi Darłowskiej w miesiącu marcu 2025,
- współpraca ze Związkiem Sybiraków – Koło w Darłowie w zakresie organizacji Dnia Sybiraka w miesiącu wrześniu 2025,
- współpraca ze Stowarzyszeniem Kin Studyjnych – uczestnictwo w programie Sieci Kin Studyjnych,
- współpraca z Fundacją Pomoc Autyzm przy organizacji seansów przyjaznych sensorycznie,
- współpraca z Fundacją Rozwoju Kompetencji Medialnych i Społecznych przy organizacji zajęć w ramach „Kino Szkoła”,
- współpraca ze Stowarzyszeniem Nowe Horyzonty w zakresie dystrybucji filmów,
- współpraca z Darłowskim Centrum Wolontariatu przy realizacji Darłowskiej Laponii Św. Mikołaja- grudzień 2025 r.,
- wypożyczania sprzętu: nagłośnienie, sceny i podestu scenicznego, oświetlenie, projektory na uroczystości/ imprezy dla klubów, stowarzyszeń i organizacji pozarządowych,
- użyczenia pomieszczeń dla organizacji do prowadzonej bieżącej działalności m.in. próby teatru i premiery,
- promocji wydarzeń kulturalnych, realizowanych przez organizacje, grupy nieformalne tj. druk plakatów, plakatowanie i udostępnianie powierzchni reklamowej,

- współorganizacji i obsługi imprez/koncertów/spektakli realizowanych przez lokalne stowarzyszenia,
- wsparcie finansowe m.in. na organizację Festiwalu Reggaenwalde, akcji Pchli Targ,
- organizacja bezpłatnych seansów dla seniorów,
- współpraca z Fundacją Pomoc Autyzm w zakresie obchodów miesiąca świadomości autyzmu w Darłowie,
- współpraca z Fundacją SEXEDPL w zakresie realizacji projektu edukacyjnego KLAPS- dot. zwiększenia świadomości społecznej na temat zdrowia seksualnego i relacji międzyludzkich w okresie październik- grudzień 2025 r.,
- pomoc i wsparcie podczas organizowania warsztatów wędkarskich we współpracy z Darłowskim Towarzystwem Turystyczno-Wędkarskim w SKŁO 44,
- współpraca z grupą nieformalną – Teatr Antrakt - w zakresie organizacji spektaklu „*Wszyscy jesteśmy nienormalni*”.

c) **Miejska Biblioteka Publiczna im. Agnieszki Osieckiej w Darłowie** w roku 2025 przy współpracy z organizacjami pozarządowymi podejmowała działania związane z rozwojem i promocją czytelnictwa, w tym:

- organizacja spotkań z autorami, pisarzami, warsztatów literackich, spotkań otwartych dla mieszkańców we współpracy z organizacjami pozarządowymi m.in. Darłowskim Centrum Wolontariatu, Klubem Seniora, oraz Polskim Związkiem Emerytów, Rencistów i Inwalidów,
- współpraca z Klubem Seniora oraz Polskim Związkiem Emerytów, Rencistów i Inwalidów w zakresie promocji organizowanych akcji, konkursów i działań, promowania czytelnictwa wśród seniorów, organizacji cyklu spotkań pn. *Seniorzy w sieci, Seniorzy i roboty- nowe technologie i kompetencje cyfrowe.*
- współpraca ze Stowarzyszeniem Larix w zakresie promowania książek mówionych dla osób chorych, słabo widzących, niewidomych.
- współpraca z Darłowskim Klubem Poetyckim „Literacki Krąg”, przy realizacji spotkań poetyckich, promocji lokalnych twórców oraz konkursów literackich,
- współpraca z Zamkiem Książąt Pomorskich w Darłowie w zakresie organizacji Zachodniopomorskich Dni Dziedzictwa,
- partnerstwo z lokalnymi stowarzyszeniami/organizacjami przy realizacji cyklicznych imprez miejskich i regionalnych,
- udostępnianie przestrzeni i zasobów miejskiej biblioteki m.in. sprzętu, pomieszczeń, osób prowadzących, materiałów promocyjnych na potrzeby działań organizacji i grup nieformalnych, w zakresie promocji czytelnictwa, edukacji, kultury, integracji społecznej.

d) **Przedszkole nr 2 im. Janiny Porazińskiej w Darłowie** podejmowało następujące działania:

- wynajmem pomieszczeń na realizację zadań pożytku publicznego dla następujących organizacji: Stowarzyszenie Osób Niepełnosprawnych, Ich Rodzin i Przyjaciół w Darłowie, Klub Pionierów Ziemi Darłowskiej, Towarzystwo Przyjaciół Ziemi Darłowskiej, Związek Nauczycielstwa Polskiego Zarząd Oddziału w Darłowie,
- podtrzymywanie i upowszechnianie tradycji narodowej, pielęgnowanie polskości, świadomości narodowej, obywatelskiej i kulturowej poprzez:
 - przygotowanie kotylionów do noszenia w czasie obchodów świąt narodowych –wszystkie grupy przedszkolne,
 - przygotowanie występów przez dzieci z okazji świąt narodowych –występy starszych grup dla młodszych dzieci.
 - uczestniczenie w programach związanych ze Świętem 11 listopada i Konstytucji 3 Maja,
- udział dzieci w przedsięwzięciach artystycznych i kulturalnych organizowanych na terenie Miasta m.in. Darłowska Laponia, obchody Święta Niepodległości 11 listopada, Wigilia Miejska 2025, występy okolicznościowe z okazji Świąt Bożego Narodzenia.
- współpraca z Darłowskim Centrum Wolontariatu:
 - prowadzenie Przedszkolnego Wolontariatu „Koniczynka”, który czynnie uczestniczył w akcjach: „Sprzątanie świata”, „Pamiętamy” akcja z okazji 11 listopada, „Przedszkole do hymnu”,
 - w ramach Funduszu Lokalnego pod nazwą Darłowskie Centrum Wolontariatu istnieje składowy Fundusz wieczysty „Przedszkole Dwójeczka” umożliwiający pozyskiwanie środków na zadania publiczne z innych źródeł niż budżet Miasta Darłowo.
- współpraca ze Stowarzyszeniem My 3, Koty i Psy:
 - udział przedszkolaków w akcji zbierania karmy dla zwierząt,
- udział przedszkolaków w uroczystościach związanych z obchodami Dnia Babci i Dziadka dla emerytów ZNP,
 - udział w ogólnopolskiej akcji „Dzieciństwo bez przemocy” organizowanej przez Fundację Dajemy Dzieciom Siłę –listopad 2025,
 - udział Przedszkola w sprzedaży kartek świątecznych przeznaczonych dla darłowskiego Hospicjum.

e) **Szkoła Podstawowa nr 3 im. Króla Eryka Pomorskiego w Darłowie** realizując zadania podejmowała współpracę z organizacjami pozarządowymi:

- Stowarzyszeniem Osób Niepełnosprawnych, Ich Rodzin i Przyjaciół w Darłowie w zakresie działalności na rzecz integracji osób niepełnosprawnych tj. spotkania uczniów z osobami niepełnosprawnymi, wspólne obchody Dnia Godności Osób z Niepełnosprawnością oraz wspólna zabawa karnawałowa z podopiecznymi DORT.

- Darłowskim Centrum Wolontariatu w zakresie działalności charytatywnej oraz promocji i organizacji wolontariatu poprzez: zbiórki żywności, uczestnictwo w organizacji Darłowskiej Laponii Św. Mikołaja oraz przygotowanie wieńców i złożenia ich na cmentarzu w dniu Wszystkich Świętych.
- Caritas Parafii p.w. Św. Gertrudy w zakresie pomocy rodzinom i osobom w trudnej sytuacji życiowej oraz działalności charytatywnej tj. udział w ogólnopolskiej zbiórce żywności, pomoc w robieniu i roznoszeniu paczek świątecznych dla potrzebujących przed Wielkanocą –kwiecień 2025 r. i Bożym Narodzeniem – grudzień 2025 r., udział w akcji informacyjnej dot. przekazania 1,5 % podatku na rzecz darłowskiego hospicjum, udział w 28 edycji akcji Pola Nadziei, udział w Jałmużnie Wielkopostnej i rozdawanie skarbonki dla osób chorych i starszych.
- Domem Hospicyjno-Opiekuńczym Caritas im. Biskupa Czesława Domina w Darłowie poprzez: zaangażowanie uczniów do zbiórki żywności, artykułów spożywczych, higienicznych, medycznych i ochronnych na rzecz hospicjum oraz prac porządkowych na jego terenie. Ponadto: organizacja akcji i przygotowywanie kartek i upominków świątecznych.
- Polskim Związkiem Emerytów, Rencistów i Inwalidów w Darłowie w zakresie działalności na rzecz osób w wieku emerytalnym i organizacji wolontariatu, poprzez: organizację akcji „Dzień Seniora” oraz przygotowanie kartek i upominków świątecznych oraz występ dla członków stowarzyszenia, wspólne z PZERIi obchody Dnia Przyjaciela.
- Darłowskim Międzyszkolnym Klubem Sportowym „DELFIN”, Klubem Sportowym Stocznia Darłowo M&W w zakresie wspierania i upowszechniania kultury fizycznej, poprzez bezpłatne użyczenie sali gimnastycznej oraz korzystanie z boiska szkolnego.
- Stowarzyszeniem „Kuznia Pomysłów” poprzez: współorganizację turniejów i udział w Lidze Warcabowej.
- „Reba” Organizacją Odzysków poprzez: zaangażowanie uczniów do zbiórki zużytych baterii.
- Stowarzyszeniem My 3 Koty i Psy w zakresie działalności na rzecz ekologii i ochrony zwierząt oraz dziedzictwa przyrodniczego, w formie zbiórki karmy dla zwierząt.
- Fundacją WOŚP w zakresie organizacji sztabu przy szkole i przeprowadzeniu działań związanych z Finałem Wielkiej Orkiestry Świątecznej Pomocy.
- Fundacją KinoSzkoła w zakresie działalności kulturalno-oświatowej poprzez organizację cyklu prelekcji i seansów filmowych dla dzieci i młodzieży.
- Kulczyk Fundation w zakresie współpracy przy organizacji projektu Akcja Menstruacja.

- Fundacją Dajemy Dzieciom Siłę w zakresie realizacji ogólnopolskiej kampanii „Dzieciństwo bez przemocy”.

f) **Miejskie Przedsiębiorstwo Gospodarki Komunalnej w Darłowie** w 2025 roku w ramach współpracy wspierało działalność organizacji pozarządowych przy następujących działaniach:

- współpraca z klubami sportowymi w zakresie wspierania organizacyjnego turniejów, rozgrywek, meczów, spotkań,
- współpraca z Klubem Pionierów Ziemi Darłowskiej w zakresie organizacji Święta Osadników Ziemi Darłowskiej oraz ze Związkiem Sybiraków w zakresie przygotowania Dnia Sybiraka,
- współpraca z Darłowskim Centrum Wolontariatu – podczas organizacji Darłowskiej Laponii Św. Mikołaja – pomoc techniczna i utrzymanie porządku,
- współpraca ze Stowarzyszeniem Kultura Sztuka Region podczas organizacji Reggaenwalde Festiwal- pomoc techniczna i utrzymanie porządku,
- współpraca z Fundacją Charytatywną Morze Miłości w zakresie organizacji festynu na rzecz darłowskiego hospicjum.

g) **Miejski Zarząd Budynków Komunalnych w Darłowie** w 2025 roku wspierał działalność organizacji pozarządowych przy następujących działaniach:

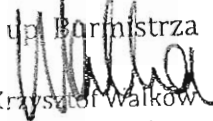
- wynajem pomieszczeń użytkowych położonych w budynku przy ul.1 Maja 3 dla Zarządu Rejonowego Polskiego Związku Emerytów, Rencistów i Inwalidów w Darłowie. Koszty związane z utrzymaniem wynajętego pomieszczenia i z tytułu zajmowania go przez powyższą organizację takie jak: ogrzewanie, zużycie wody i odprowadzenie ścieków, odpady komunalne, podatek i ubezpieczenie budynku oraz przeglądy i konserwacje ponosił Miejski Zarząd Budynków Komunalnych,
- wynajęcie garażu przy ul. Św. Gertrudy 1 w Darłowie dla Stowarzyszenia My Trzy Koty i Psy.

Z up. Burmistrza

Krzysztof Wanków
Zastępca Burmistrza

Uzasadnienie do uchwały Nr
Rady Miejskiej w Darłowie
z dnia 2026 r.

Zgodnie z Uchwałą Nr IX/66/2024 Rady Miejskiej w Darłowie z dnia 29 października 2024 roku (Dz. Urz. Woj. Zachodniopomorskiego z 2024, poz. 5146) w sprawie przyjęcia „Programu współpracy Miasta Darłowo z organizacjami pozarządowymi oraz podmiotami wymienionymi w art. 3 ust. 3 ustawy z dnia 24 kwietnia 2003 r. o działalności pożytku publicznego i o wolontariacie, na rok 2025”, Burmistrz Miasta przedkłada Radzie Miejskiej sprawozdanie z realizacji „Programu współpracy Miasta Darłowo z organizacjami pozarządowymi oraz podmiotami, o których mowa w art. 3 ust. 3 ustawy z dnia 24 kwietnia 2003 roku o działalności pożytku publicznego i o wolontariacie na 2025 rok”.

Z up. Burmistrza

Krzysztof Walków
Zastępca Burmistrza

Projekt

z dnia 4 maja 2026 r.

Zatwierdzony przez

RADCA PRAWN.
Jerzysław Sosin

**UCHWAŁA NR
RADY MIEJSKIEJ W DARŁOWIE**

z dnia 2026 r.

w sprawie przyjęcia „Oceny zasobów pomocy społecznej dla Miasta Darłowo” za rok 2025

Na podstawie art. 18 ust. 2 pkt 15 ustawy z dnia 8 marca 1990 r. o samorządzie gminnym (t.j. Dz. U. z 2025 r. poz. 1153; zm.: Dz. U. z 2025 r. poz. 1436 oraz z 2026 r. poz. 252.) oraz art. 16 a ust. 4 ustawy z dnia 12 marca 2004 r. o pomocy społecznej (t.j. Dz. U. z 2025 r. poz. 1214; zm.: Dz. U. z 2025 r. poz. 718 i poz. 1302 oraz z 2026 r. poz. 203.) Rada Miejska uchwala, co następuje:

§ 1. Przyjmuje „Ocenę zasobów pomocy społecznej dla Miasta Darłowo” za rok 2025, stanowiąc załącznik do niniejszej uchwały

§ 2. Wykonanie uchwały powierza się Burmistrzowi Miasta Darłowo.

§ 3. Uchwała wchodzi w życie z dniem podjęcia.

Złup Burmistrza

Krzysztof Wałków
Zastępca Burmistrza

Załącznik do uchwały nr
Rady Miejskiej w Darłowie
z dnia 2026 r.

Ocena zasobów pomocy społecznej

Autorzy:
Beata Porębska

SPIS TREŚCI

STRONA

1	Wprowadzenie	3
2	Dane o sytuacji demograficznej i społecznej	3
3	Dane o korzystających z pomocy i wsparcia	11
3.1	Dane o korzystających z pomocy i wsparcia GMINA - ZADANIA OPS, CUS oraz MOPS, MOPR	38
4	Inne rodzaje pomocy i świadczeń	41
5	Zasoby instytucjonalne pomocy i wsparcia	50
6	Kadra jednostki organizacyjnej pomocy społecznej	59
6.1	Zatrudnienie pomocnicze w jednostce organizacyjnej pomocy społecznej	63
6.2	Zespoły pracy socjalnej i integracji społecznej w jednostce pomocy społecznej	63
7	Środki finansowe na wydatki w pomocy społecznej i innych obszarach polityki społecznej w budżecie jednostki samorządu terytorialnego	63
8	Aktywność projektowo-konkursowa jednostki organizacyjnej pomocy społecznej	66
9	Współpraca z organizacjami pozarządowymi - zadania zlecone w obszarze pomocy i wsparcia	67
10	Wnioski końcowe	67

1. Wprowadzenie

Zgodnie z art. 16a ustawy z 12 marca 2004 r. o pomocy społecznej gmina i powiat oraz samorząd województwa zobowiązani są do sporządzenia corocznie oceny zasobów pomocy społecznej w oparciu o analizę lokalnej sytuacji społeczno-demograficznej, która w szczególności winna obejmować: infrastrukturę, kadre, organizacje pozarządowe, nakłady finansowe ponoszone na zadania pomocy społecznej oraz informacje o osobach i rodzinach korzystających z pomocy społecznej. Niniejsza analiza opisuje ww. sytuację w gminie Miasto Darłowo. Jest to gmina miejska, leżąca w powiecie sławieńskim. Gmina Miasto Darłowo graniczy z gminą Wiejską Darłowo. Siedzibą gminy jest miasto Darłowo. Powierzchnia gminy Miasto Darłowo wynosi 20,21 km², co stanowi 1,91 % powierzchni powiatu, 0,9 % powierzchni województwa. Gęstość zaludnienia w gminie wynosi 594 osoby, w powiecie 55 osób, w województwie 71 osób. Poniżej prezentujemy szczegółowe dane o: sytuacji demograficznej, rynku pracy, infrastrukturze społecznej, korzystających z pomocy i wsparcia, świadczeniach pomocy społecznej, zasobach instytucjonalnych pomocy i wsparcia, kadrze pomocy społecznej, środkach finansowych na wydatki w pomocy społecznej i innych obszarach polityki społecznej w budżecie jednostki samorządu terytorialnego, aktywności projektowo-konkursowej jednostki organizacyjnej pomocy społecznej, współpracy z organizacjami pozarządowymi w obszarze pomocy i wsparcia gminy Miasto Darłowo.

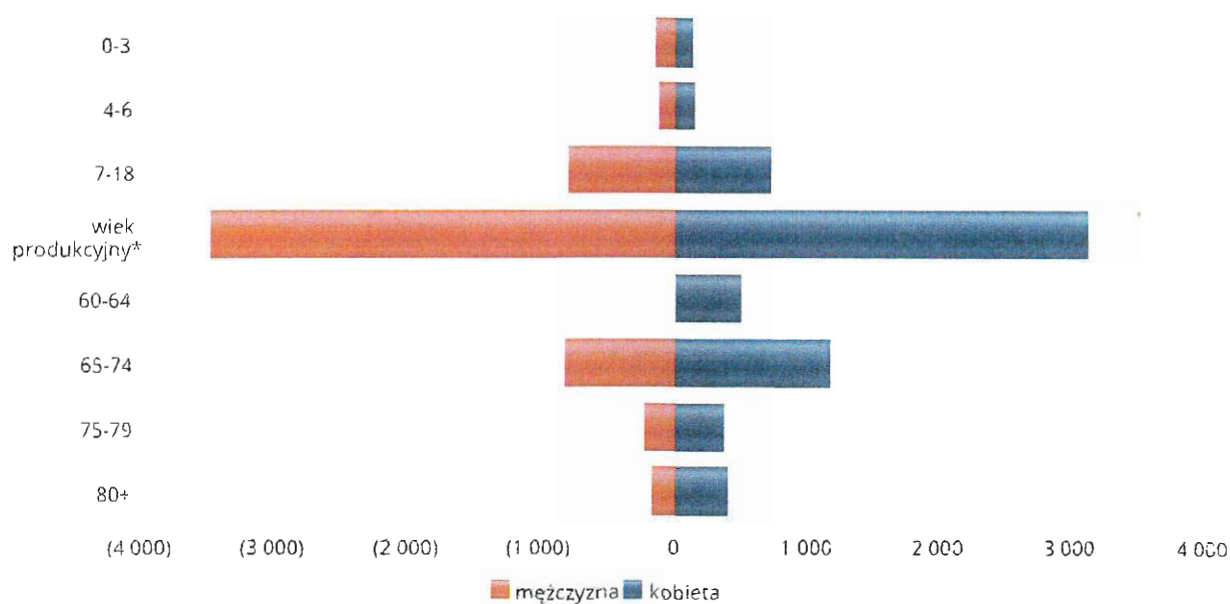
2. Dane o sytuacji demograficznej i społecznej

Według stanu na 30 czerwca 2025 roku, liczba ludności gminy Miasto Darłowo wyniosła 12140 osób, w tym 403 osoby zameldowane tymczasowo, z czego 53,07 % stanowiły kobiety, a 43,93 % mężczyźni. Liczba ludności gminy stanowi 22,82 % ludności powiatu, 0,74 % ludności województwa. Struktura ludności gminy przedstawiała się następująco: osoby w wieku przedprodukcyjnym stanowiły 13,31 %, osoby w wieku produkcyjnym 54,72 %, a w wieku poprodukcyjnym 31,97 %.. W latach 2022-2025 liczba ludności spadła o 4,09 %". Według stanu na 31 grudnia 2025 r. stopa bezrobocia w gminie wyniosła 3,9 %. Stopa bezrobocia dla powiatu wynosi 4,58 % dla województwa wynosi 7,7 %. Liczba osób bezrobotnych zarejestrowanych w gminie Miasto Darłowo wyniosła 470, w tym: 50,21% stanowiły kobiety, 49,79 % mężczyźni. Udział długotrwale bezrobotnych w stosunku do ogólnej liczby ludności wyniósł 1,72 %. W zasobach infrastruktury społecznej gminy znajduje się 2 żłobki dysponujące 98 miejscami, 5 przedszkoli wraz z oddziałami przedszkolnymi przy szkołach, dysponujących 590 miejscami, 3 świetlice i klubów dla dzieci i młodzieży 1 w tym, 2 przyszkolne i 1 pozaszkolna. Na terenie gminy brak jest opiekunów dziennych. Poniżej prezentujemy w formie graficznej i tabelarycznej szczegółowe dane dotyczące demografii (liczbę ludności w podziale na płeć i grupy wiekowe), rynku pracy (liczbę osób bezrobotnych, liczbę bezrobotnych długotrwale, liczbę osób bezrobotnych z prawem do zasiłku, wskaźnik bezrobocia wśród beneficjentów pomocy społecznej) i infrastruktury społecznej (liczba żłobków, liczba opiekunów dziennych, liczba miejsc w żłobkach, liczba dzieci którym nie przyznano miejsca) oraz w formie tabelarycznej informacje o infrastrukturze społecznej zawierające dane własne jednostki dotyczące: liczby mieszkań komunalnych, socjalnych, liczby osób oczekujących na mieszkania komunalne i socjalne, liczby wyroków eksmisyjnych bez wskazania lokalu socjalnego, liczby klubów i innych miejsc spotkań dla seniorów oraz liczby hospicjów na terenie gminy Miasto Darłowo.

Liczba mieszkańców wg grup wiekowych i płci			
Grupa wiekowa	mężczyzna	kobieta	
0-3		156	132
4-6		126	142
7-18		808	712
wiek produkcyjny*		3 509	3 122
60-64			487
65-74		843	1 157
75-79		237	365
80+		179	395

*Zgodnie z definicją GUS wiek produkcyjny to dla mężczyzn 18-64 lata, a dla kobiet 18-59 lat

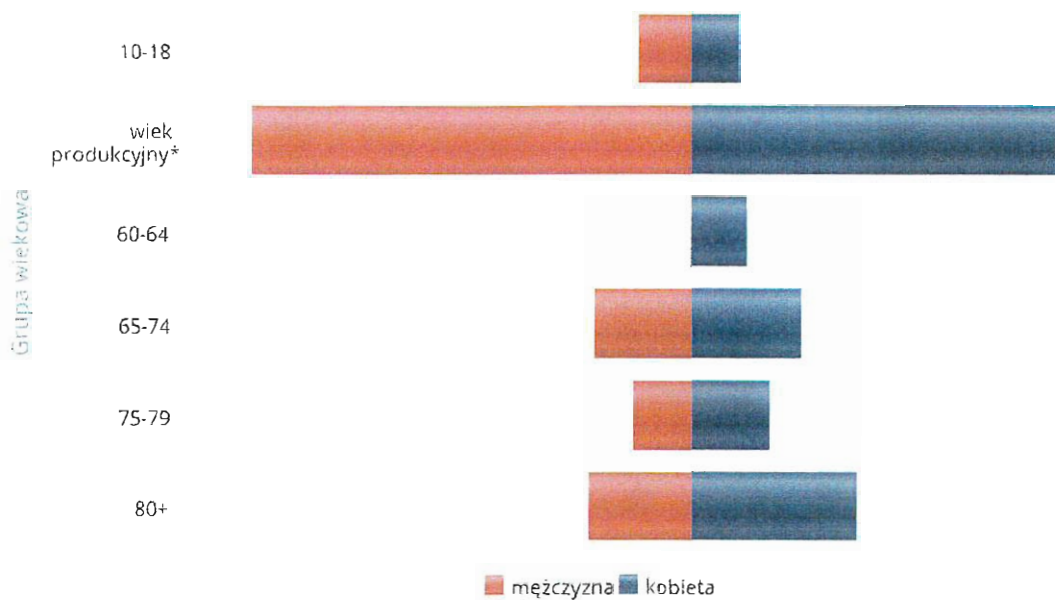
Liczba mieszkańców wg grup wiekowych i płci



Grupa wiekowa	Liczba mieszkańców wg grup wiekowych i płci	
	mężczyzna	kobieta
10-18	402	379
wiek produkcyjny*	3 443	2 915
60-64		434
65-74	754	867
75-79	450	612
80+	809	1 305


*Zgodnie z definicją GUS wiek produkcyjny to dla mężczyzn 18-64 lata, a dla kobiet 18-59 lat.

Prognozowana liczba mieszkańców wg grup wiekowych i płci



Liczba osób bezrobotnych, liczba długotrwale bezrobotnych oraz liczba osób bezrobotnych z prawem do zasiłku (poziom powiatu)

Status	Ogółem	Mężczyźni	Kobiety
Bezrobotni ogółem	295	151	144
Bezrobotni z prawem do zasiłku	64	31	33
Długotrwale bezrobotni	125	59	66

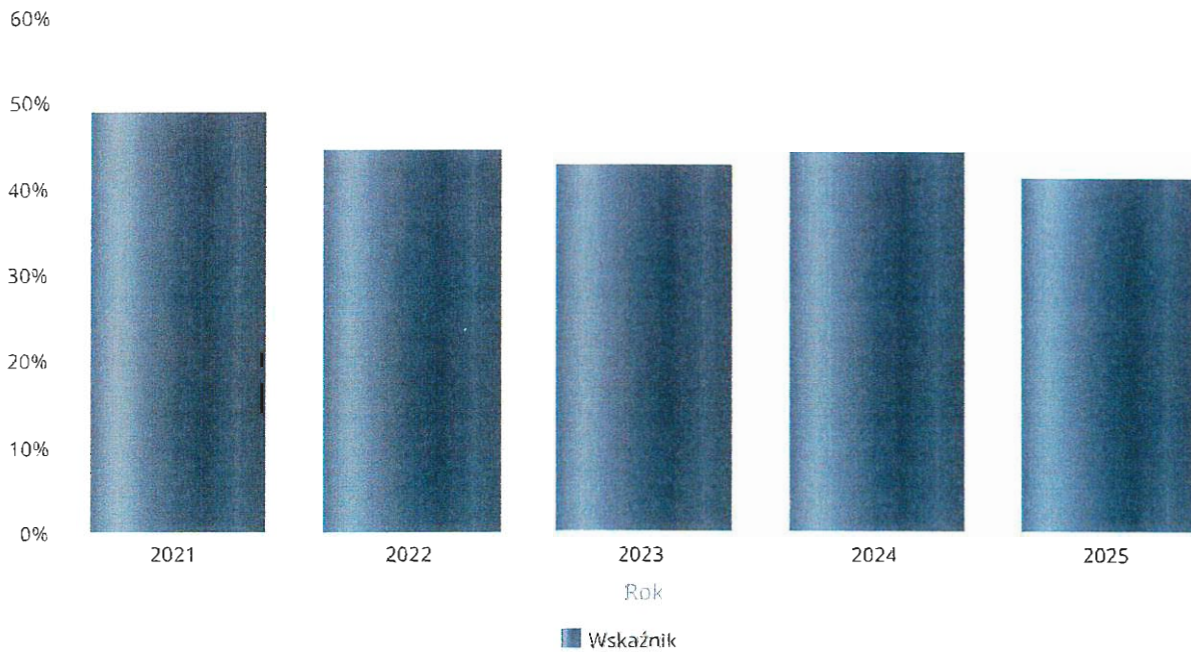


Wykres prezentuje liczbę osób bezrobotnych, liczbę bezrobotnych długotrwale oraz liczbę osób bezrobotnych z prawem do zasiłku, ogółem i w podziale na płeć.

Status	Powiat		Województwo		Polska	
	Kobiety	Mężczyźni	Kobiety	Mężczyźni	Kobiety	Mężczyźni
Osoby bezrobotne ogółem	144	151	21 958	20 887	438 743	446 244
Osoby bezrobotne z prawem do zasiłku	33	31	3 242	2 439	67 284	57 105
Osoby długotrwale bezrobotne	66	59	11 473	9 110	221 316	200 544

Wskaźnik bezrobocia wśród beneficjentów pomocy społecznej. Wskaźnik obliczany jako stosunek liczby osób w rodzinach korzystających z pomocy społecznej z powodu bezrobocia do liczby osób w rodzinach korzystających z pomocy ogółem.

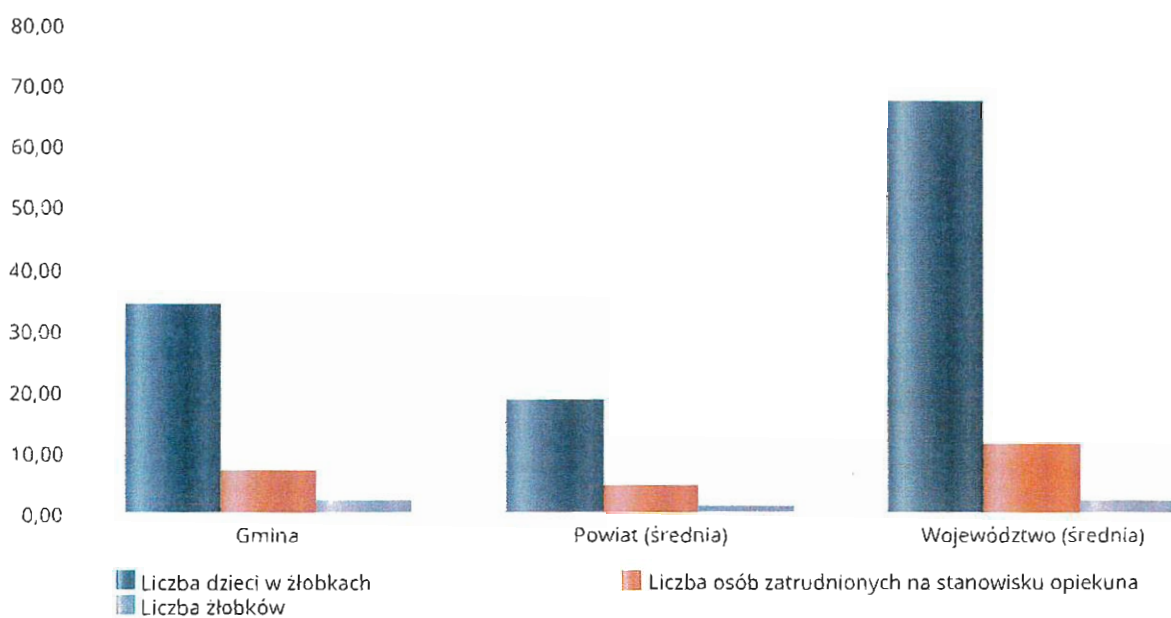
Rok	Wskaźnik
2021	49%
2022	44%
2023	43%
2024	44%
2025	41%



Liczba placówek i miejsc dla dzieci

Jednostka terytorialna	Miara	Wartość liczbowa
Gmina	Liczba dzieci w żłobkach	34,00
Gmina	Liczba osób zatrudnionych na stanowisku opiekuna	7,00
Gmina	Liczba żłobków	2,00
Powiat (średnia)	Liczba dzieci w żłobkach	18,33
Powiat (średnia)	Liczba osób zatrudnionych na stanowisku opiekuna	4,33
Powiat (średnia)	Liczba żłobków	0,83
Województwo (średnia)	Liczba dzieci w żłobkach	67,05
Województwo (średnia)	Liczba osób zatrudnionych na stanowisku opiekuna	11,20
Województwo (średnia)	Liczba żłobków	1,93

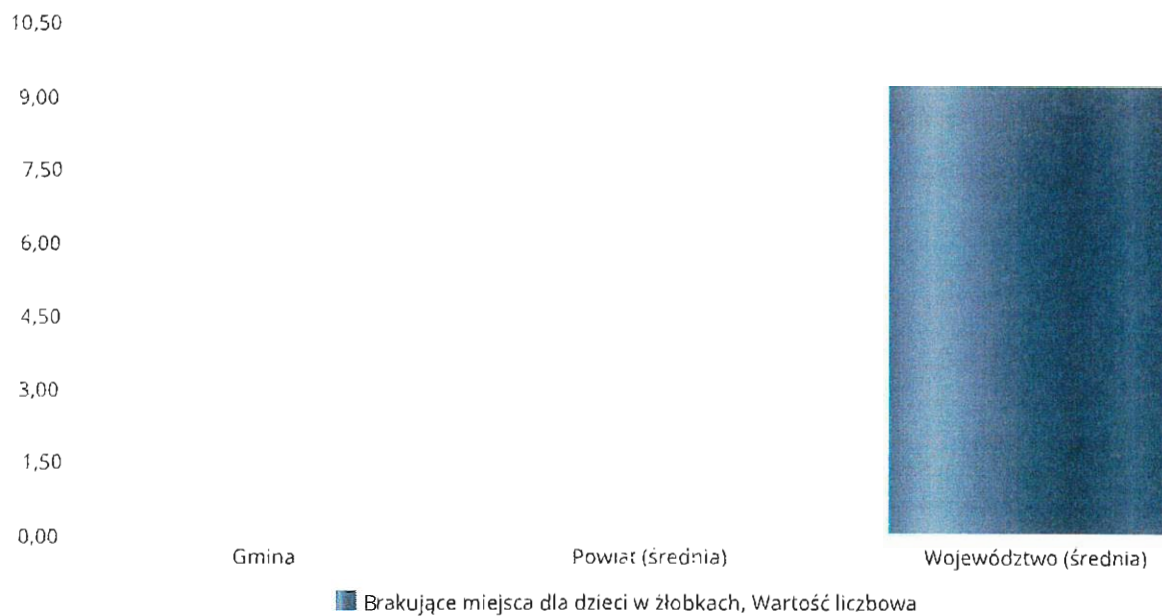
Infrastruktura opieki nad dziećmi



Liczba placówek i miejsc dla dzieci

Jednostka terytorialna	Miara	Wartość liczbowa
Gmina	Brakujące miejsca dla dzieci w żłobkach	0,00
Powiat (średnia)	Brakujące miejsca dla dzieci w żłobkach	0,00
Województwo (średnia)	Brakujące miejsca dla dzieci w żłobkach	9,11

Infrastruktura opieki nad dziećmi



INFRASTRUKTURA SPOŁECZNA (stan na 31.XII)

WYSZCZEGÓLNIENIE		Rok 2024	Rok oceny 2025	Prognoza 2026*
INFRASTRUKTURA SPOŁECZNA				
Liczba mieszkań komunalnych w zasobie gminy	1	319	320	320
Liczba wniosków złożonych na mieszkanie komunalne z zasobów gminy	2	37	28	40
w tym z wiersza 1: Liczba mieszkań socjalnych (lokali)	3	61	61	54
Liczba oczekujących na mieszkanie socjalne	4	29	28	21
Liczba wyroków eksmisyjnych bez wskazania lokalu socjalnego	5	0	0	5
Liczba klubów i innych miejsc spotkań dla seniorów	6	2	2	2
Liczba hospicjów	7	1	1	1
Liczba ośrodków dla cudzoziemców	8	X	X	X

* Wielkość prognozy nie dotyczy wartości przyrostu lub spadku. W przypadku braku możliwości oszacowania wielkości liczbowych dla prognozy należy wpisać liczby odpowiadające danym z kolumny "Rok oceny 2025". Niniejsza instrukcja dotyczy wypełniania wszystkich tabel OZPS.

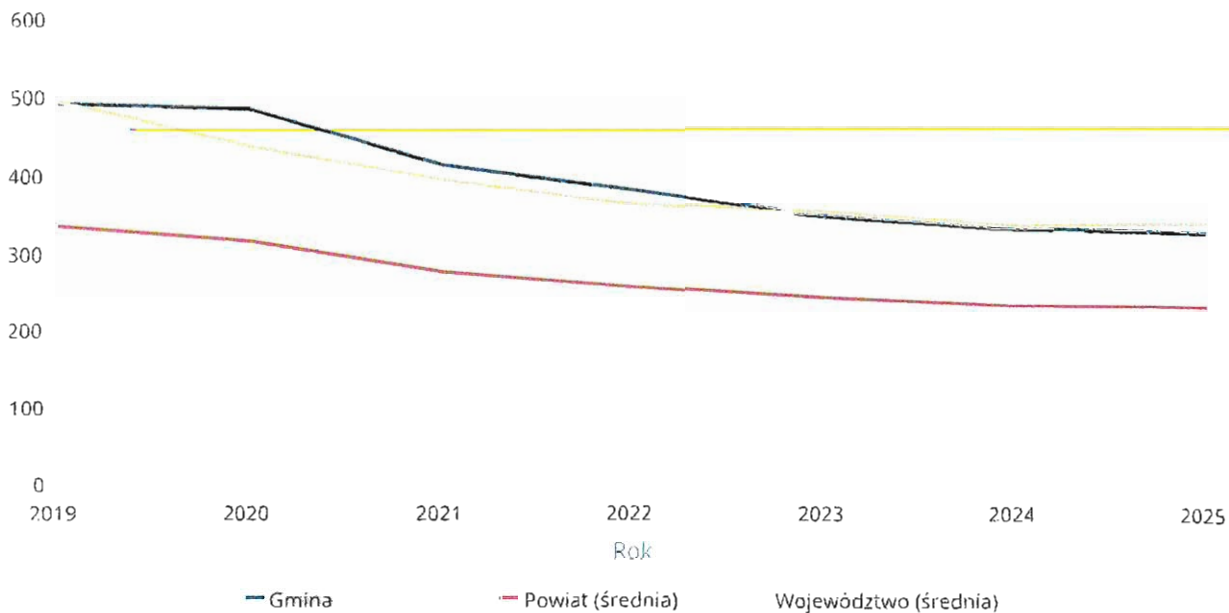
3. Dane o korzystających z pomocy i wsparcia

Pomoc i wsparcie w gminie Miasto Darłowo z pomocy społecznej w 2025 roku uzyskało 386 osób, co stanowiło 3,06 % wszystkich mieszkańców gminy. W roku oceny, w stosunku do 2024 roku, łączna liczba osób korzystających z pomocy i wsparcia zmniejszyła się o 90 osób. Natomiast liczba rodzin, którym przyznano świadczenie z pomocy społecznej zmniejszyła się w stosunku do roku poprzedniego o 88 osób. W przypadku długotrwale korzystających z pomocy społecznej ich liczba osiągnęła poziom 209 osób, co oznaczało wzrost w stosunku do roku 2024 o 5 osób. W gminie Miasto Darłowo najczęściej występującymi przyczynami trudnej sytuacji życiowej osób i rodzin a jednocześnie powodami ubiegania się o pomoc społeczną, wskazanymi przez ośrodki pomocy społecznej w 2025 roku było kolejno: długotrwała lub ciężka choroba, ubóstwo, niepełnosprawność, bezrobocie, potrzeba ochrony macierzyństwa. Poniżej prezentujemy w formie graficznej i tabelarycznej szczegółowe dane dotyczące: liczby rodzin i osób w rodzinach korzystających z pomocy społecznej w podziale na wiek i płeć, wskaźnika deprywacji lokalnej, liczby długotrwale korzystających z pomocy społecznej w podziale na płeć i grupy wiekowe, liczby osób i rodzin korzystających ze świadczeń pieniężnych i niepieniężnych, liczby osób korzystających z usług opiekuńczych i specjalistycznych usług opiekuńczych dla osób z zaburzeniami psychicznymi, liczby rodzin korzystających z poradnictwa specjalistycznego, wskaźnika pracy socjalnej, liczby rodzin korzystających z interwencji kryzysowej, wskaźnika kontraktu socjalnego w podziale na typy, wskaźnika projektów socjalnych.

Liczba osób korzystających ze świadczeń na podstawie wydanych decyzji

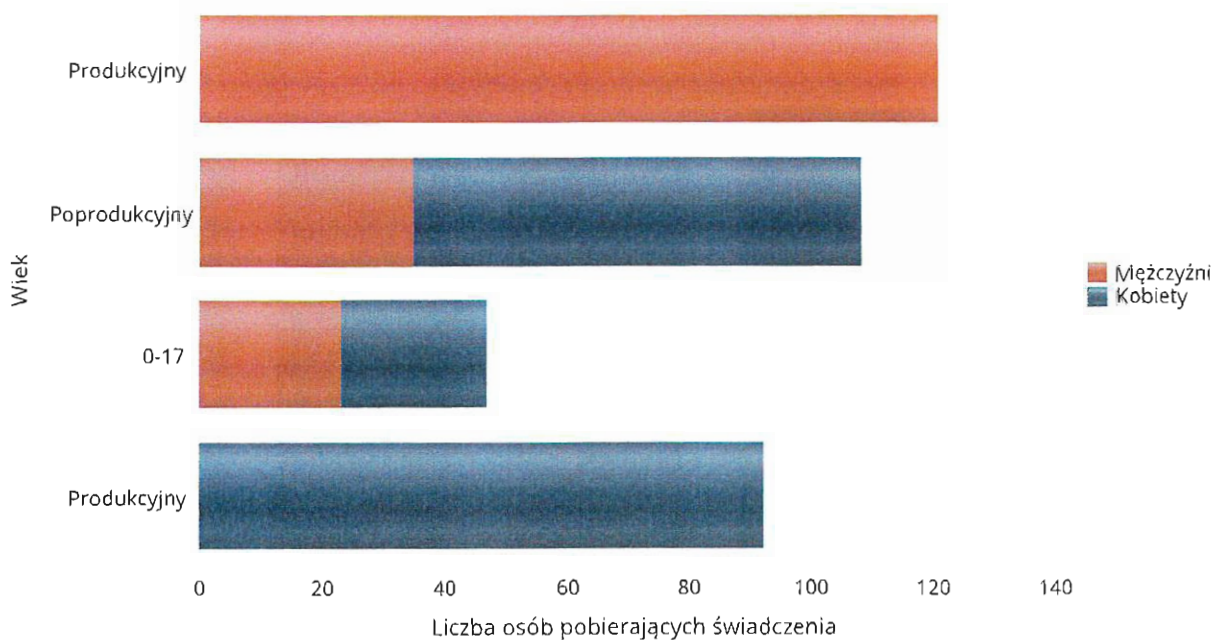
	Liczba świadczeniobiorców						
	2019	2020	2021	2022	2023	2024	2025
Gmina	490	482	411	379	345	330	325
Powiat (średnia)	333	313	274	255	239	230	230
Województwo (średnia)	492	433	391	360	350	333	338

Liczba świadczeniobiorców



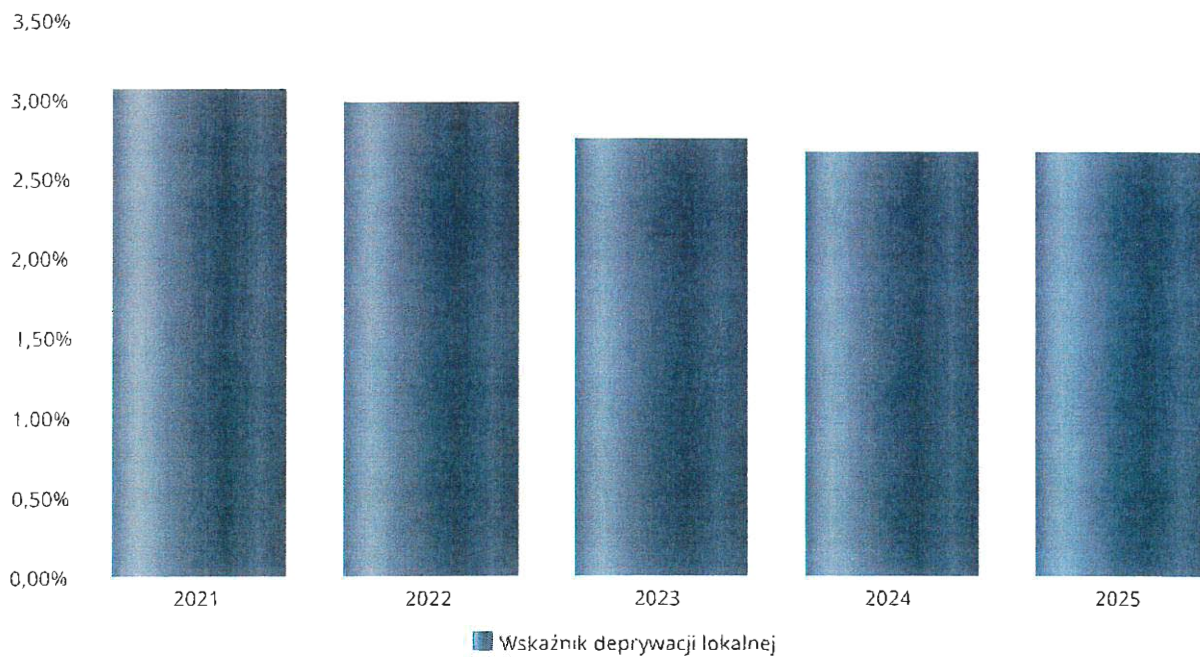
Liczba osób korzystających z pomocy społecznej w podziale na wiek i płeć wg liczby wypłaconych świadczeń

Grupa	Ogółem	Kobiety	Mężczyźni
0-17	47	24	23
Produkcyjny	213	92	121
Poprodukcyjny	108	73	35



Wskaźnik deprivacji lokalnej

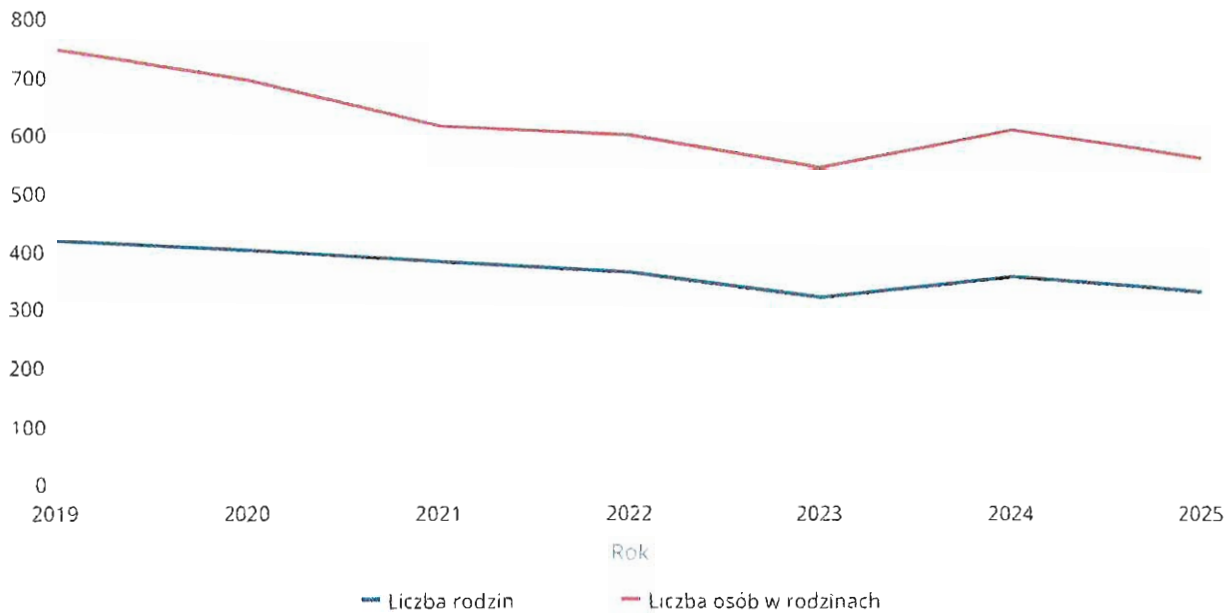
Rok	Wskaźnik deprivacji lokalnej
2021	3,05%
2022	2,97%
2023	2,73%
2024	2,65%
2025	2,65%



Liczba rodzin i liczba osób w rodzinach korzystających z pomocy społecznej

Rok	Liczba rodzin	Liczba osób w rodzinach
2019	414	744
2020	397	693
2021	379	615
2022	361	599
2023	318	542
2024	352	606
2025	326	557

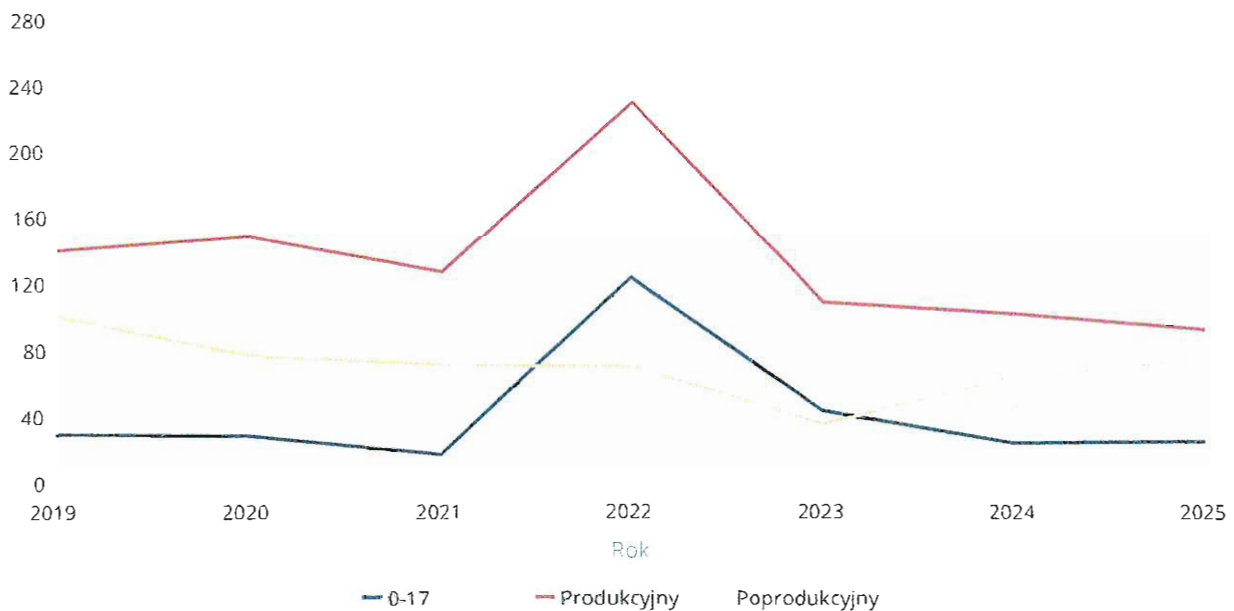
Korzystający z pomocy społecznej



Liczba kobiet korzystających z pomocy społecznej

Poziom	Wiek	Liczba kobiet korzystających z pomocy						
		2019	2020	2021	2022	2023	2024	2025
Darłowo (miejska)	0-17	29	28	16	122	43	23	24
	Produkcyjny	139	147	126	229	108	101	92
	Poprodukcyjny	100	76	70	69	34	63	73
Powiat (średnia)	0-17	63	52	33	58	37	29	30
	Produkcyjny	102	99	79	98	60	53	55
	Poprodukcyjny	39	33	29	26	20	24	28
Województwo (średnia)	0-17	68	56	46	57	45	38	39
	Produkcyjny	134	121	105	112	91	79	80
	Poprodukcyjny	76	66	63	62	63	64	67

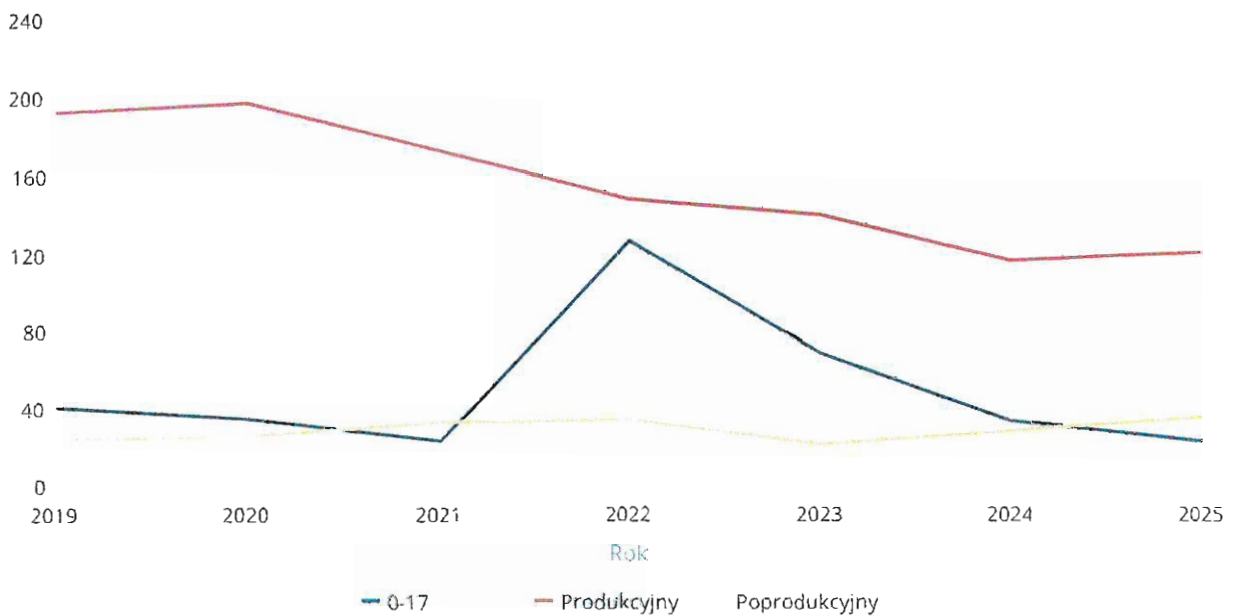
Liczba kobiet korzystających z pomocy



Liczba mężczyzn korzystających z pomocy społecznej

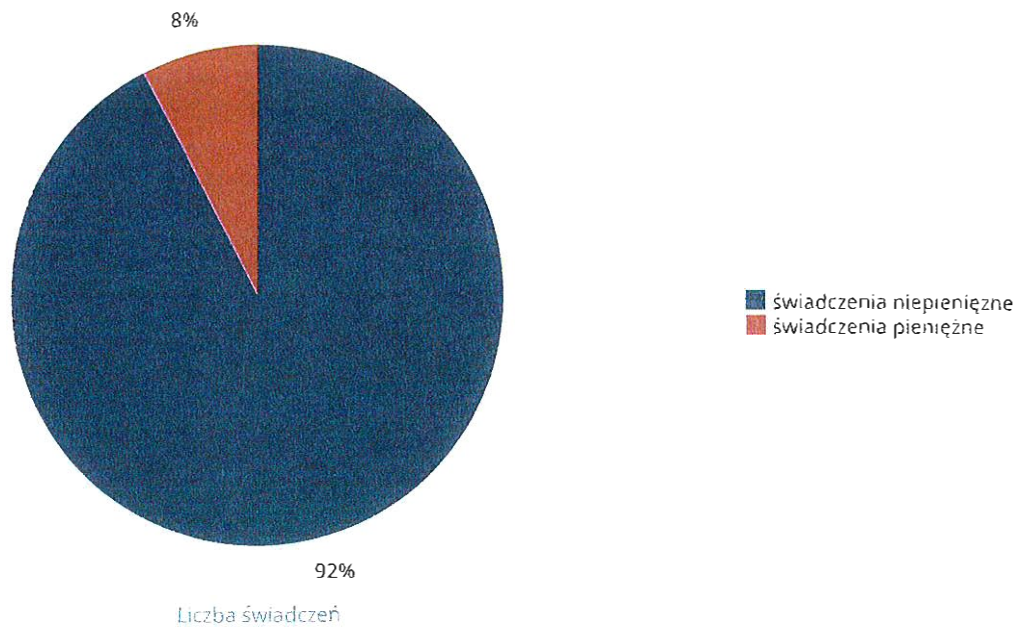
		Liczba mężczyzn korzystających z pomocy						
Poziom	Wiek	2019	2020	2021	2022	2023	2024	2025
Darłowo (miejska)	0-17	40	34	23	126	69	33	23
	Produkcyjny	192	197	172	148	140	117	121
	Poprodukcyjny	24	26	32	34	22	29	35
Powiat (średnia)	0-17	69	59	41	62	43	35	30
	Produkcyjny	114	110	93	79	69	65	71
	Poprodukcyjny	14	14	14	15	12	14	16
Województwo (średnia)	0-17	72	59	50	62	49	41	41
	Produkcyjny	167	158	144	129	122	115	114
	Poprodukcyjny	30	28	29	29	29	31	33

Liczba mężczyzn korzystających z pomocy



Liczba świadczeń pieniężnych i niepieniężnych z pomocy społecznej

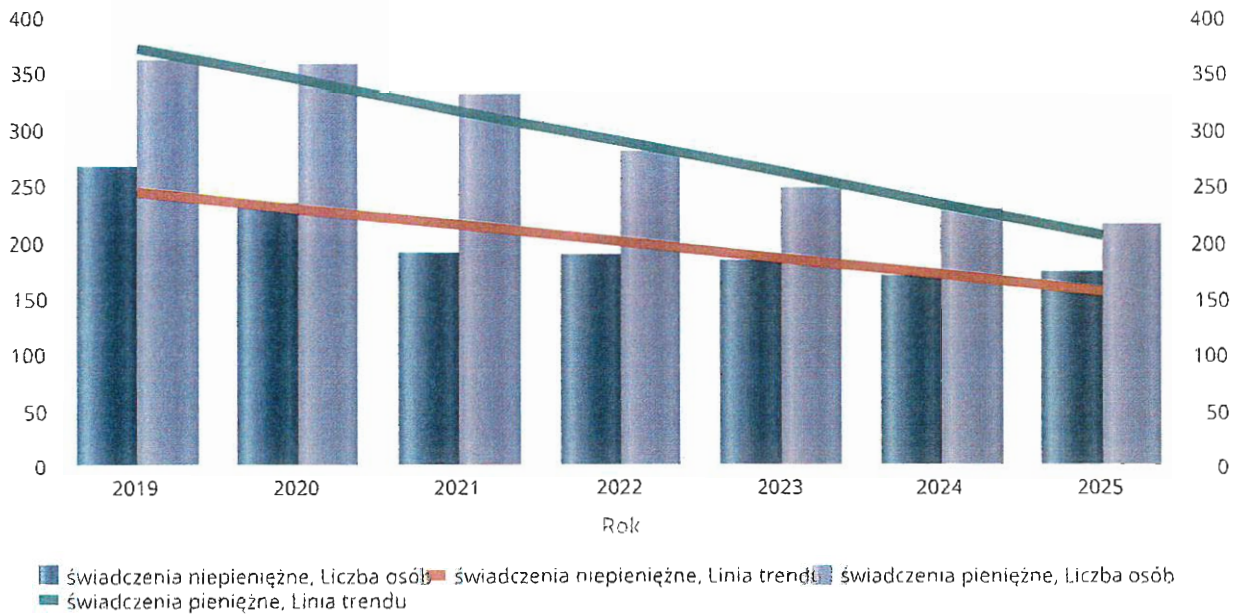
Rodzaj świadczenia	Liczba świadczeń
świadczenia niepieniężne	27 018
świadczenia pieniężne	2 241



Liczba osób korzystających ze świadczeń pieniężnych i niepieniężnych

Rodzaj świadczenia	Liczba osób						
	2019	2020	2021	2022	2023	2024	2025
świadczenia niepieniężne	265	232	189	187	182	169	171
świadczenia pieniężne	359	357	330	279	247	228	214

Liczba osób korzystających ze świadczeń pieniężnych i niepieniężnych

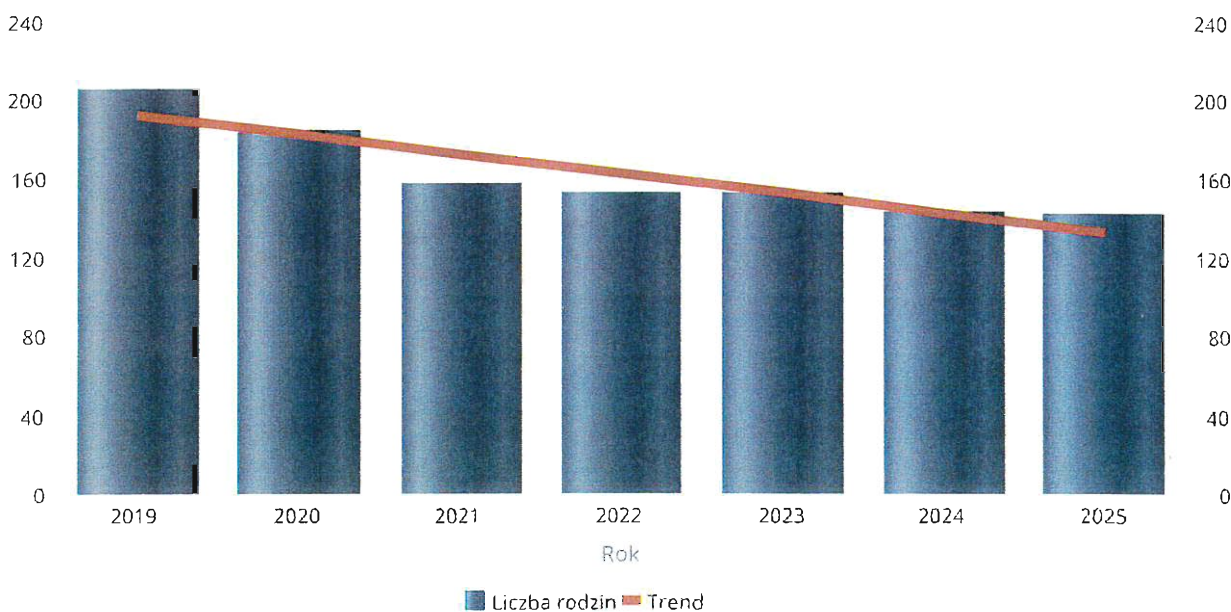


Liczba rodzin korzystających ze świadczeń pieniężnych i niepieniężnych

Rodzaj świadczenia	Liczba rodzin						
	2019	2020	2021	2022	2023	2024	2025
świadczenia niepieniężne	205	184	157	152	152	142	141
świadczenia pieniężne	354	347	324	275	241	225	212

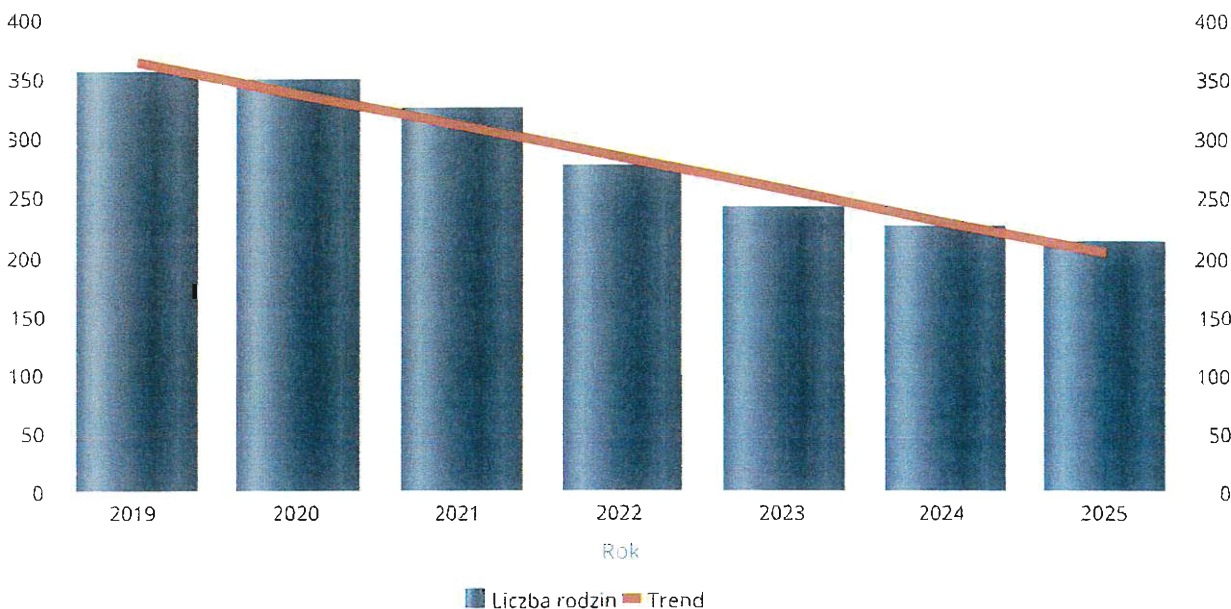
świadczenia niepieniężne

Liczba rodzin



świadczenia pieniężne

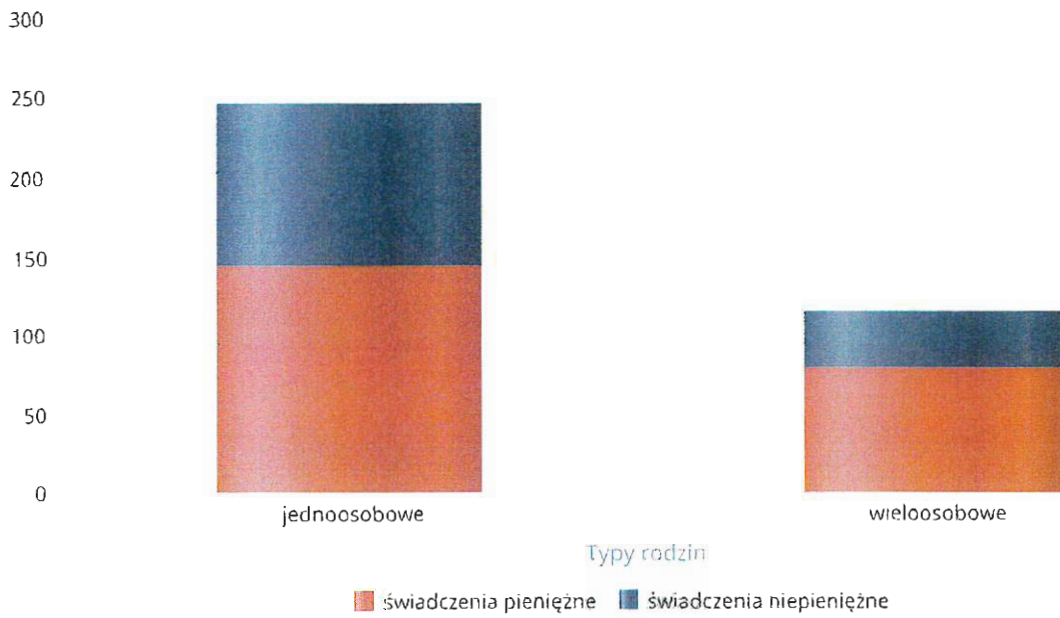
Liczba rodzin



Rodzaje świadczeń, z których korzystają poszczególne typy rodzin

Typy rodzin	Liczba rodzin pobierających świadczenia		
	Ogółem	Świadczenia pieniężne	Świadczenia niepieniężne
jednoosobowe	193	143	102
wielosobowe	92	78	37

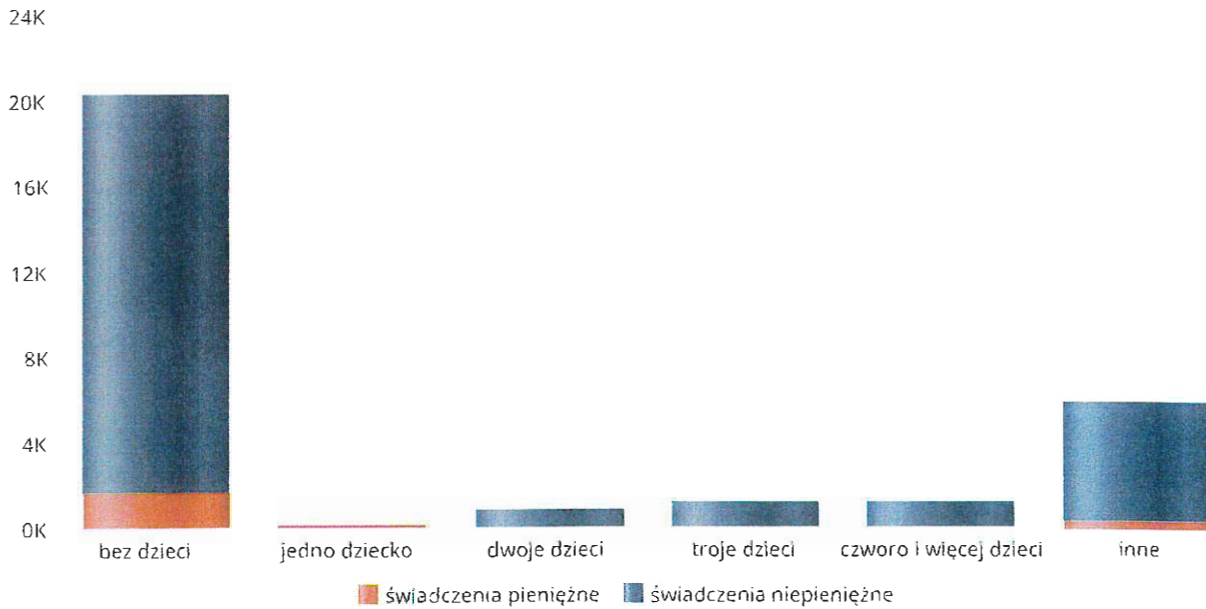
Liczba rodzin pobierających świadczenia



Rodzaje świadczeń, z których korzystają poszczególne typy rodzin ze względu na liczbę dzieci

Typ rodziny	Liczba świadczeń		
	Ogółem	Świadczenia pieniężne	Świadczenia niepieniężne
bez dzieci	20207	1640	18567
jedno dziecko	170	131	39
dwoje dzieci	775	51	724
troje dzieci	1129	48	1081
czworo i więcej dzieci	1169	29	1140
inne	5809	342	5467

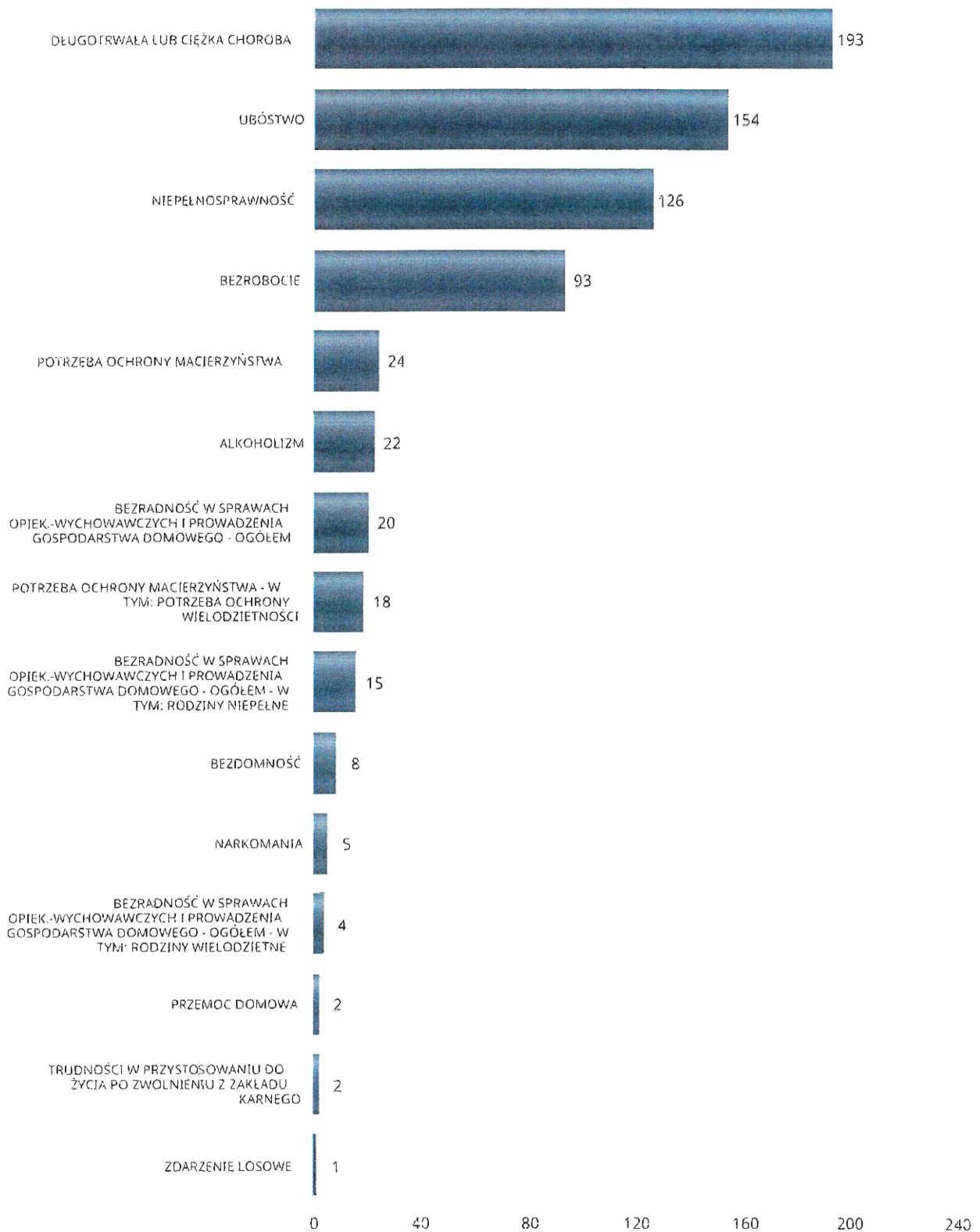
Liczba świadczeń



Powody udzielania pomocy rodzinom

Powody udzielenia pomocy i wsparcia - ranking	LICZBA RODZIN OGÓŁEM
DŁUGOTRWĄŁA LUB CIĘŻKA CHOROBA	193
UBÓSTWO	154
NIEPEŁNOSPRAWNOŚĆ	126
BEZROBOCIE	93
POTRZEBA OCHRONY MACIERZYŃSTWA	24
ALKOHOLIZM	22
BEZRADNOŚĆ W SPRAWACH OPIEK.-WYCHOWAWCZYCH I PROWADZENIA GOSPODARSTWA DOMOWEGO - OGÓŁEM	20
POTRZEBA OCHRONY MACIERZYŃSTWA - W TYM: POTRZEBA OCHRONY WIELODZIECNOŚCI	18
BEZRADNOŚĆ W SPRAWACH OPIEK.-WYCHOWAWCZYCH I PROWADZENIA GOSPODARSTWA DOMOWEGO - OGÓŁEM - W TYM: RODZINY NIEPEŁNE	15
BEZDOMNOŚĆ	8
NARKOMANIA	5
BEZRADNOŚĆ W SPRAWACH OPIEK.-WYCHOWAWCZYCH I PROWADZENIA GOSPODARSTWA DOMOWEGO - OGÓŁEM - W TYM: RODZINY WIELODZIECNE	4
PRZEMOC DOMOWA	2
TRUDNOŚCI W PRZYSTOSOWANIU DO ŻYCIA PO ZWOLNIENIU Z ZAKŁADU KARNEGO	2
ZDARZENIE LOSOWE	1

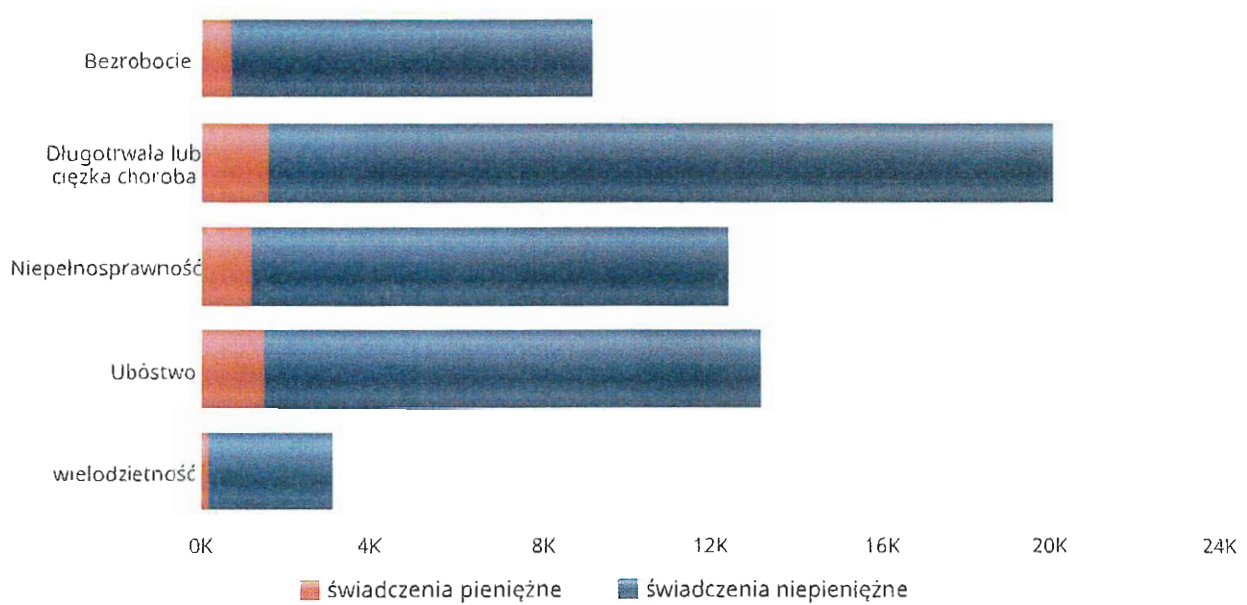
Powody udzielenia pomocy i wsparcia



Główne powody przyznania świadczeń w roku

Powód przyznania	Ogółem	Liczba świadczeń	
		świadczenia niepieniężne	świadczenia pieniężne
Długotrwała lub ciężka choroba	20 065	18 483	1 582
Ubóstwo	13 167	11 691	1 476
Niepełnosprawność	12 425	11 236	1 189
Bezrobocie	9 169	8 481	688
wielodzietność	3 105	2 949	156

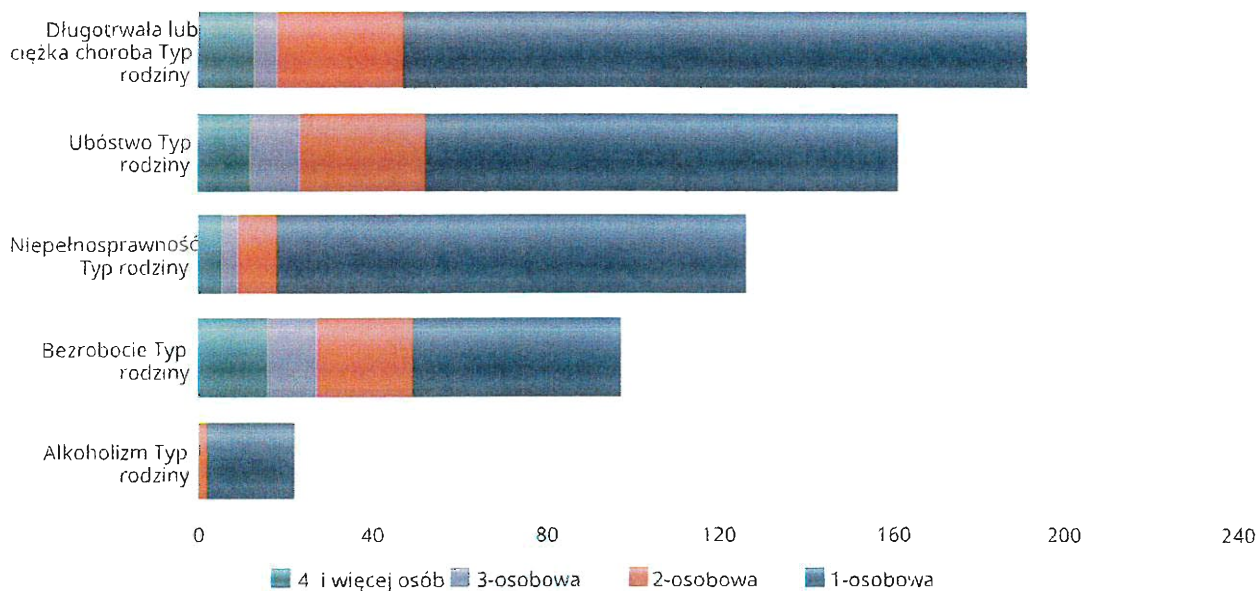
Liczba świadczeń



Główne powody przyznawania pomocy dla rodzin jednoosobowych i wieloosobowych

Powód przyznania	Ogółem	Typ rodziny			
		1-osobowa	2-osobowa	3-osobowa	4 i więcej osób
Długotrwała lub ciężka choroba	191	144	29	5	13
Ubóstwo	161	109	29	11	12
Niepełnosprawność	126	108	9	4	5
Bezrobocie	97	48	22	11	16
Alkoholizm	22	20	2		

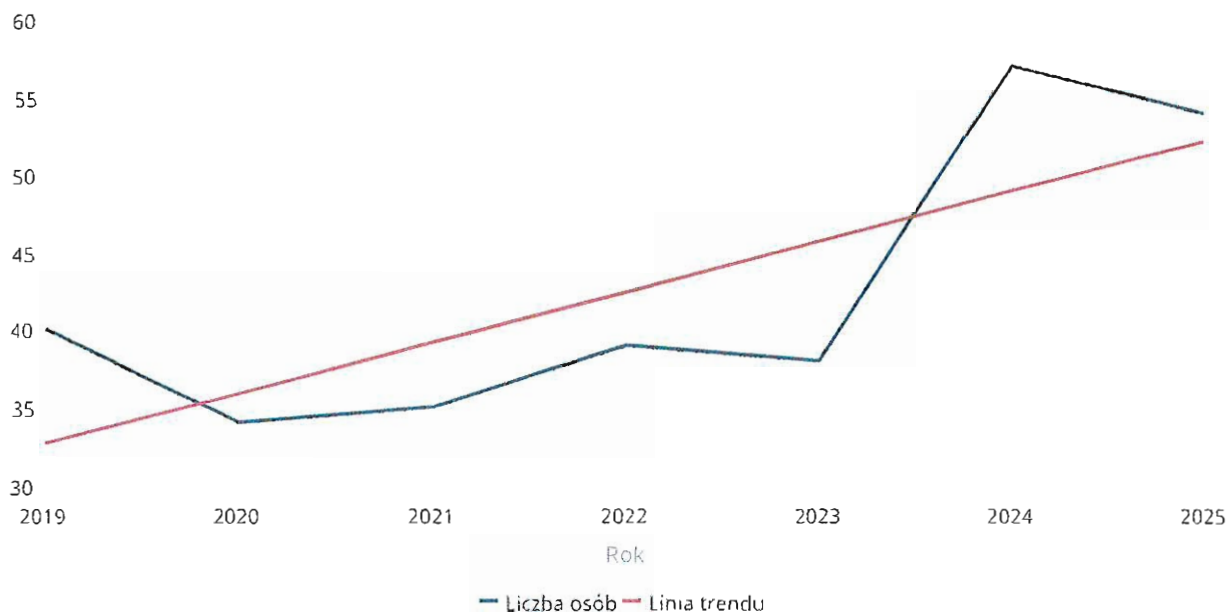
Liczba rodzin pobierających świadczenia wg powodów



Liczba osób korzystających z usług opiekuńczych

Rok	Liczba osób
2019	40
2020	34
2021	35
2022	39
2023	38
2024	57
2025	54

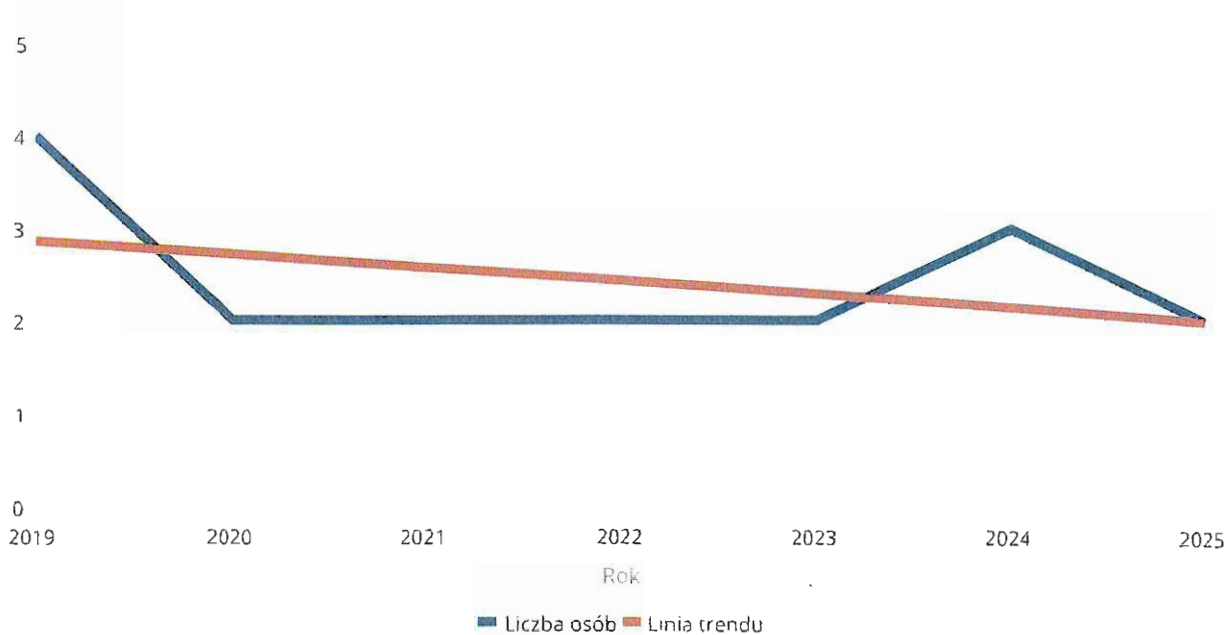
Liczba osób



Liczba osób korzystających ze specjalistycznych usług opiekuńczych

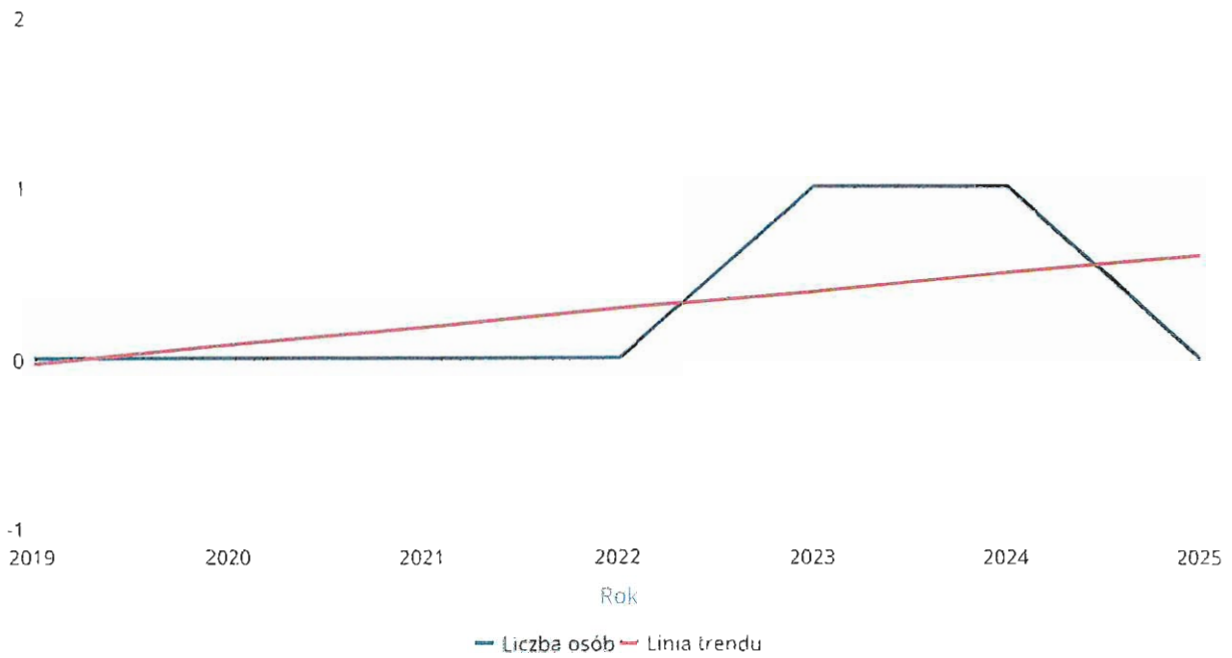
Rok	Liczba osób
2019	4
2020	2
2021	2
2022	2
2023	2
2024	3
2025	2

Liczba osób



Liczba osób korzystających z usług specjalistycznych opiekuńczych dla osób z zaburzeniami psychicznymi

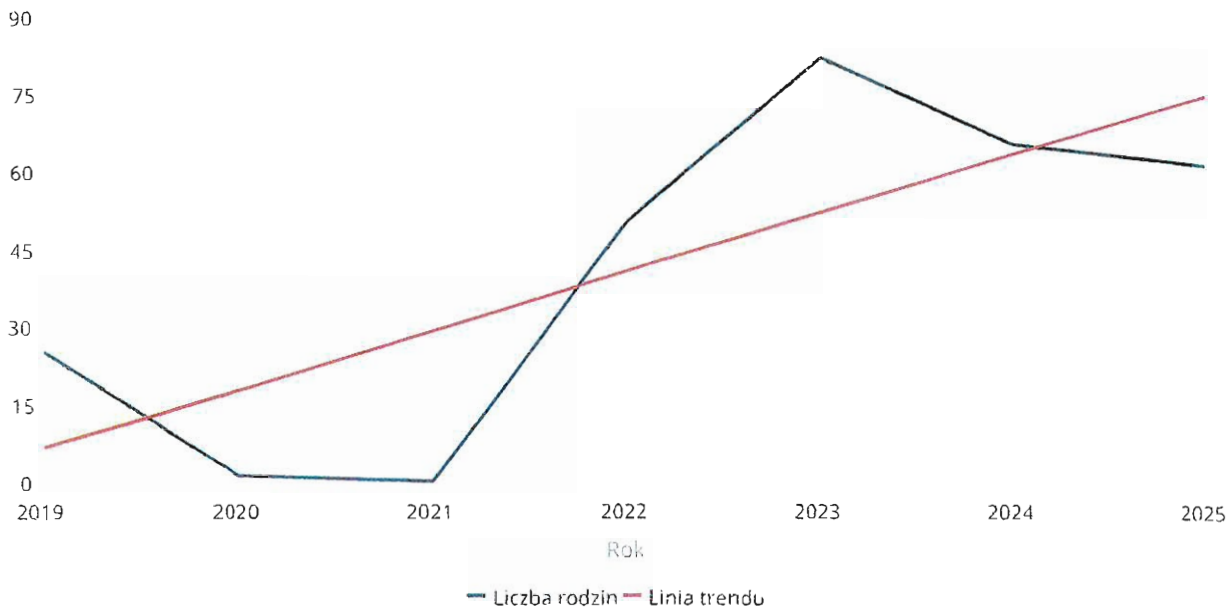
Rok	Liczba osób
2019	0
2020	0
2021	0
2022	0
2023	1
2024	1
2025	0



Liczba rodzin korzystających z poradnictwa specjalistycznego

Rodzaj	Liczba rodzin w latach						
	2019	2020	2021	2022	2023	2024	2025
Poradnictwo specjalistyczne	25	1	0	50	82	65	61

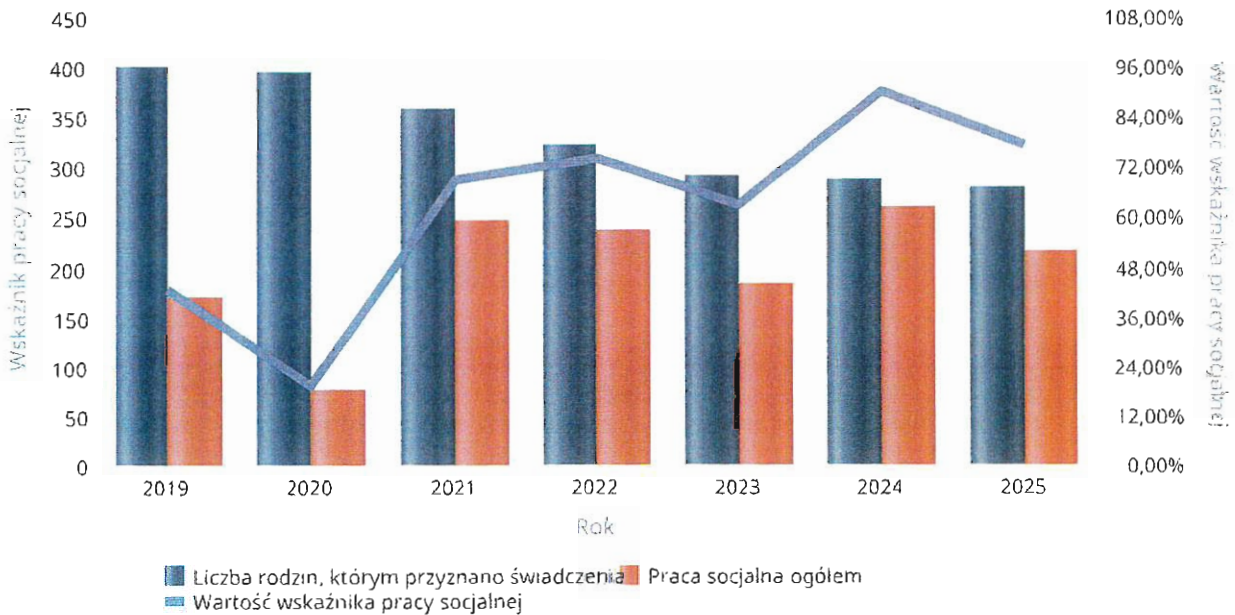
Liczba rodzin



Wskaźnik pracy socjalnej - wskaźnik obliczany jako stosunek liczby rodzin objętych pracą socjalną do rodzin osób, którym przyznano świadczenie pomnożony przez 100%

	2019	2020	2021	2022	2023	2024	2025
Wskaźnik pracy socjalnej	42,86%	19,59%	68,91%	73,83%	62,89%	90,24%	77,06%
Liczba rodzin, którym przyznano świadczenia	399	393	357	321	291	287	279
Praca socjalna ogółem	171	77	246	237	183	259	215

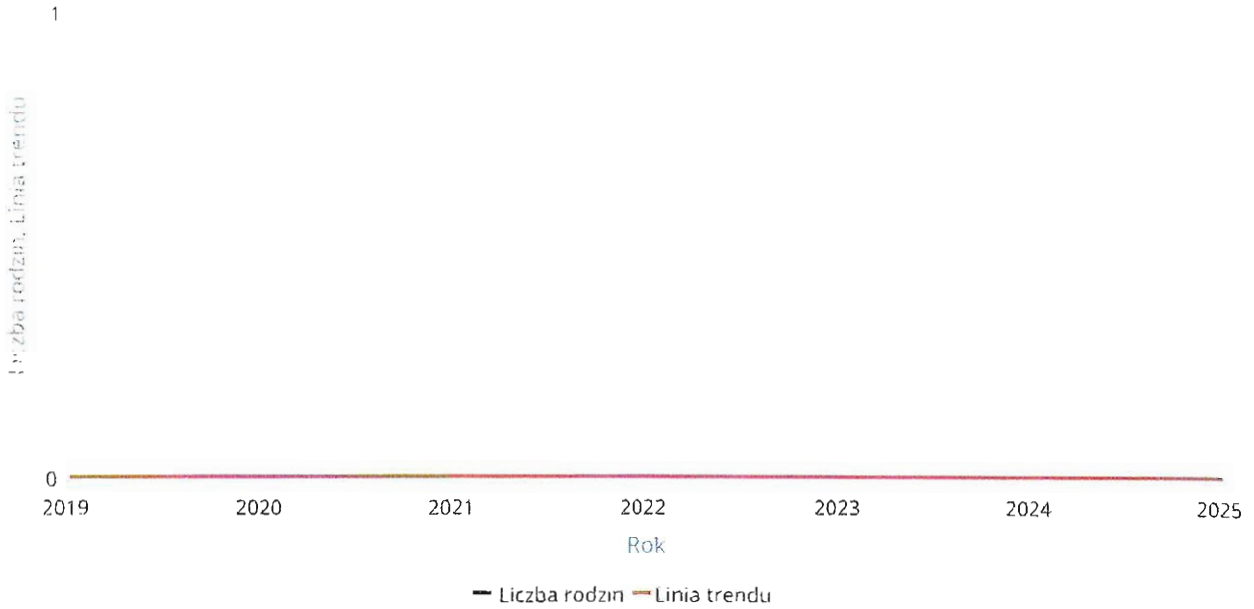
Wskaźnik pracy socjalnej



Liczba rodzin korzystających z interwencji kryzysowej

Udzielone świadczenia	Liczba rodzin						
	2019	2020	2021	2022	2023	2024	2025
Interwencja kryzysowa	0	0	0	0	0	0	0

Liczba rodzin korzystających z interwencji kryzysowej

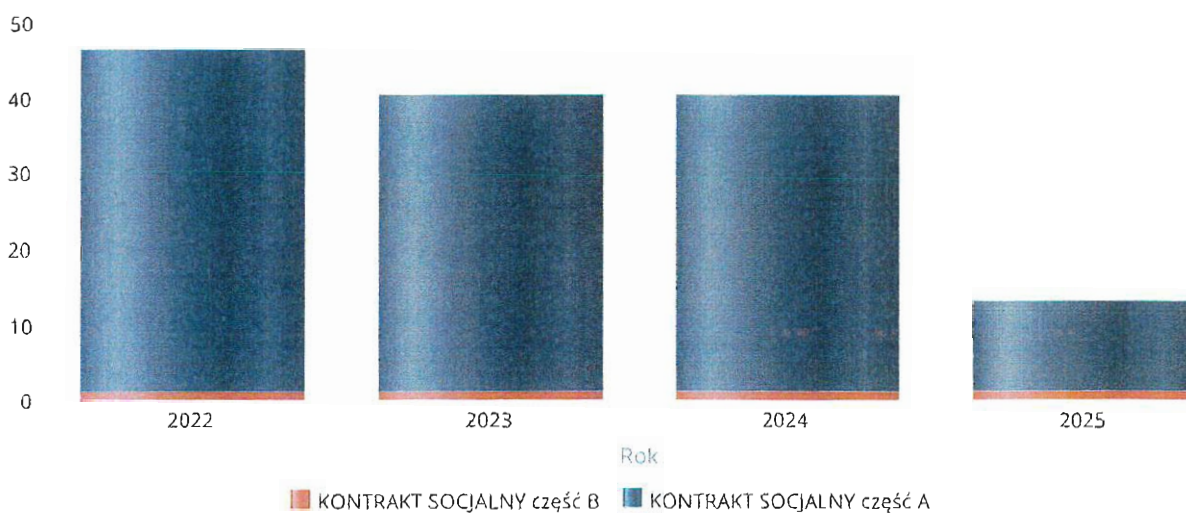


Kontrakt socjalny

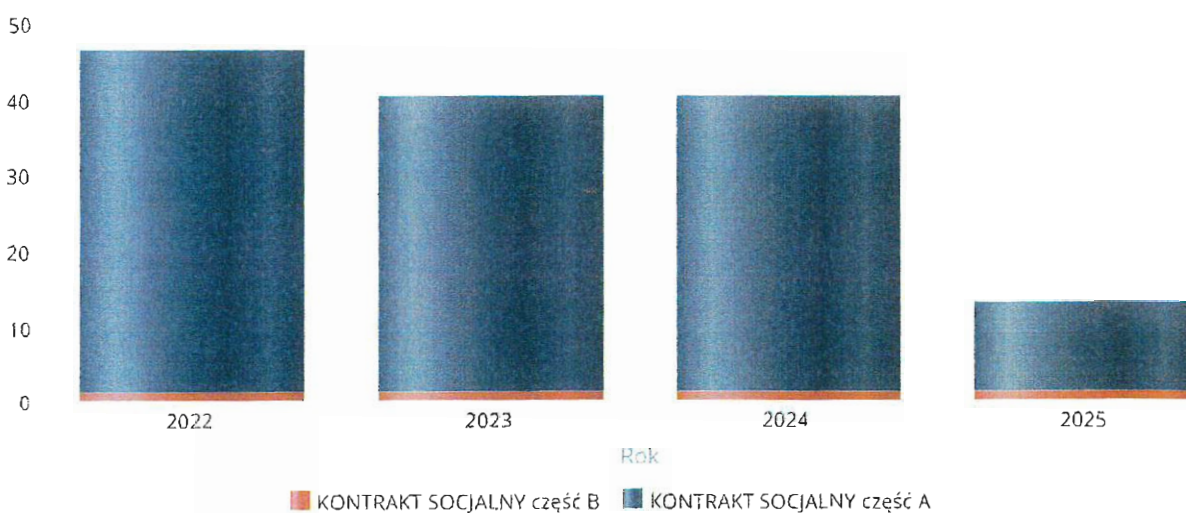
Wskaźnik obliczany jako udział osób objętych kontraktem socjalnym typu A i typu B w ogólnej liczbie osób nim objętych

Rok	Praca socjalna	Liczba kontraktów/projektów	Liczba osób objętych kontraktami/projektami socjalnymi
2022	KONTRAKT SOCJALNY część A	45	45
	KONTRAKT SOCJALNY część B	1	1
2023	KONTRAKT SOCJALNY część A	39	39
	KONTRAKT SOCJALNY część B	1	1
2024	KONTRAKT SOCJALNY część A	39	39
	KONTRAKT SOCJALNY część B	1	1
2025	KONTRAKT SOCJALNY część A	12	12
	KONTRAKT SOCJALNY część B	1	1

Liczba kontraktów/projektów

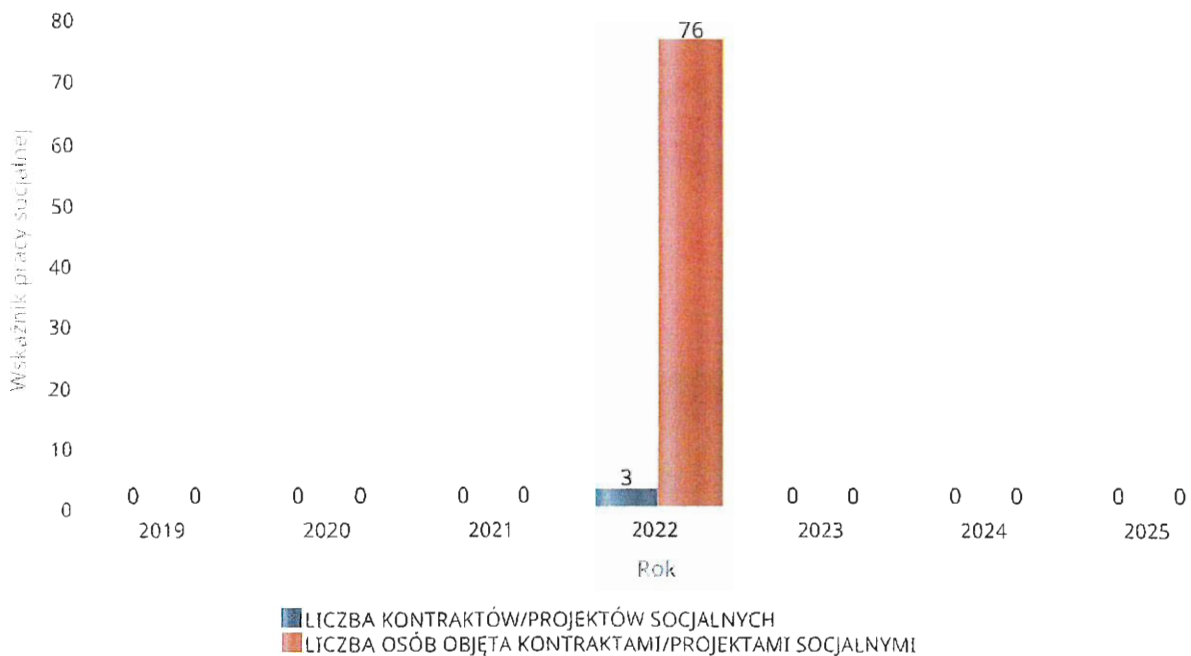


Liczba osób objętych kontraktami/projektami socjalnymi



Liczba projektów społecznych w odniesieniu do liczby osób nimi objętych

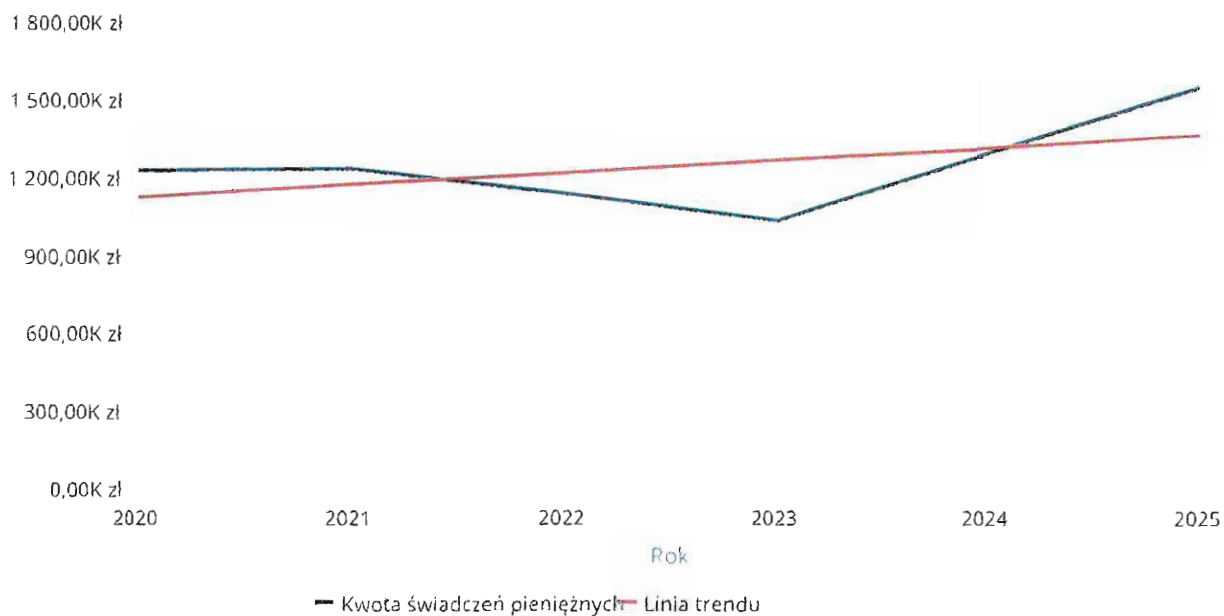
	2019	2020	2021	2022	2023	2024	2025
LICZBA KONTRAKTÓW/PROJEKTÓW SOCJALNYCH	0	0	0	3	0	0	0
LICZBA OSÓB OBJĘTA KONTRAKTAMI/PROJEKTAMI SOCJALNYMI	0	0	0	76	0	0	0



Świadczenia pieniężne z pomocy społecznej

Rok	Kwota świadczeń pieniężnych
2020	1 219 997,19 zł
2021	1 226 140,38 zł
2022	1 133 605,12 zł
2023	1 032 057,97 zł
2024	1 283 260,52 zł
2025	1 539 785,19 zł

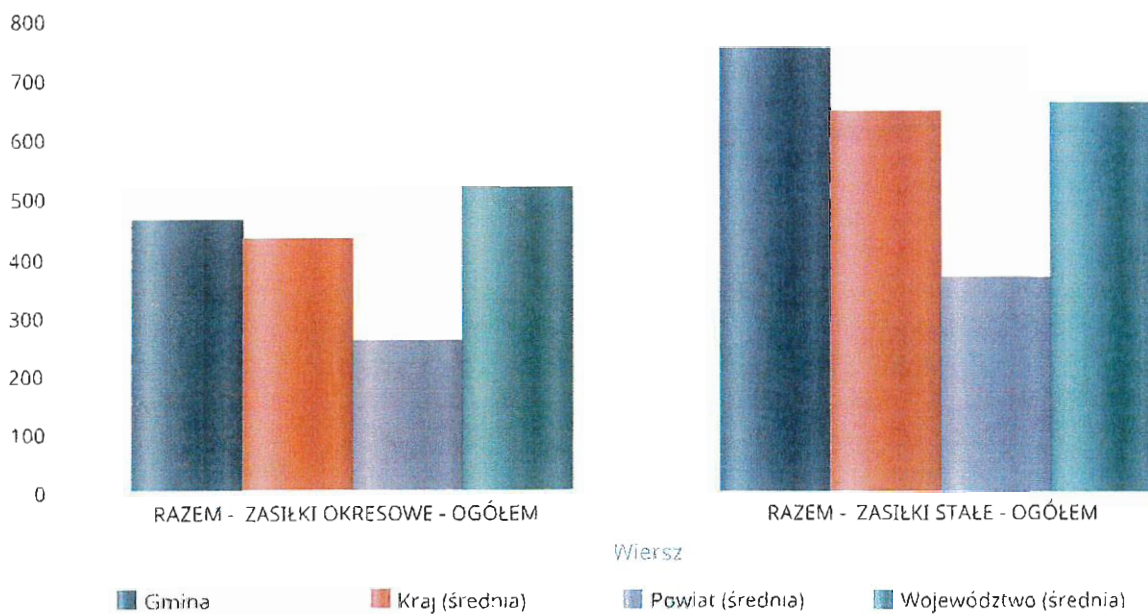
Kwota świadczeń pieniężnych



Podstawowe statystyki dla świadczeń pieniężnych

Poziom	Wiersz	Liczba świadczeń
Gmina	RAZEM - ZASIŁKI OKRESOWE - OGÓŁEM	461
	RAZEM - ZASIŁKI STAŁE - OGÓŁEM	751
Powiat (średnia)	RAZEM - ZASIŁKI OKRESOWE - OGÓŁEM	257
	RAZEM - ZASIŁKI STAŁE - OGÓŁEM	366
Województwo (średnia)	RAZEM - ZASIŁKI OKRESOWE - OGÓŁEM	515
	RAZEM - ZASIŁKI STAŁE - OGÓŁEM	661
Kraj (średnia)	RAZEM - ZASIŁKI OKRESOWE - OGÓŁEM	429
	RAZEM - ZASIŁKI STAŁE - OGÓŁEM	643

Liczba świadczeń



**DANE O KORZYSTAJĄCYCH Z POMOCY I WSPARCIA
w całym okresie sprawozdawczym**

WYSZCZEGÓLNIENIE		Rok 2024	Rok oceny 2025	Prognoza 2026
OSOBY I RODZINY, KTÓRYM UDZIELONO POMOCY I WSPARCIA				
Liczba osób	1	476	386	380
OSOBY I RODZINY, KTÓRYM PRZYZNANO ŚWIADCZENIE				
Liczba osób	2	330	325	320
W tym. osoby długotrwale korzystające	3	204	209	200
Wiek 0-17	4	31	39	40
Wiek produkcyjny *	5	206	199	199
Wiek poprodukcyjny **	6	116	125	125
Liczba rodzin	7	287	279	270
Liczba osób w rodzinach	8	476	469	460
w tym: KOBIETY (z wierszy 2-6)				
Ogółem	9	187	189	180
W tym: osoby długotrwale korzystające	10	92	99	90
Wiek 0-17	11	11	20	20
Wiek 18-59	12	96	87	80
Wiek 60 lat i więcej	13	73	80	70
OSOBY I RODZINY, Z KTÓRYMI PRZEPROWADZONO WYWIAD ŚRODOWISKOWY				
Liczba osób ogółem	14	330	325	320
Liczba rodzin	15	287	279	270
Liczba osób w rodzinach	16	476	469	460
KONTRAKT SOCJALNY				
Liczba zawartych kontraktów socjalnych - ogółem	17	40	13	20
Liczba osób objętych kontraktem socjalnym - ogółem	18	40	13	20

* wiek produkcyjny, kobiety w wieku 18-59 lat, mężczyźni 18-64 lat

** wiek poprodukcyjny, kobiety w wieku 60 i więcej, mężczyźni 65 i więcej

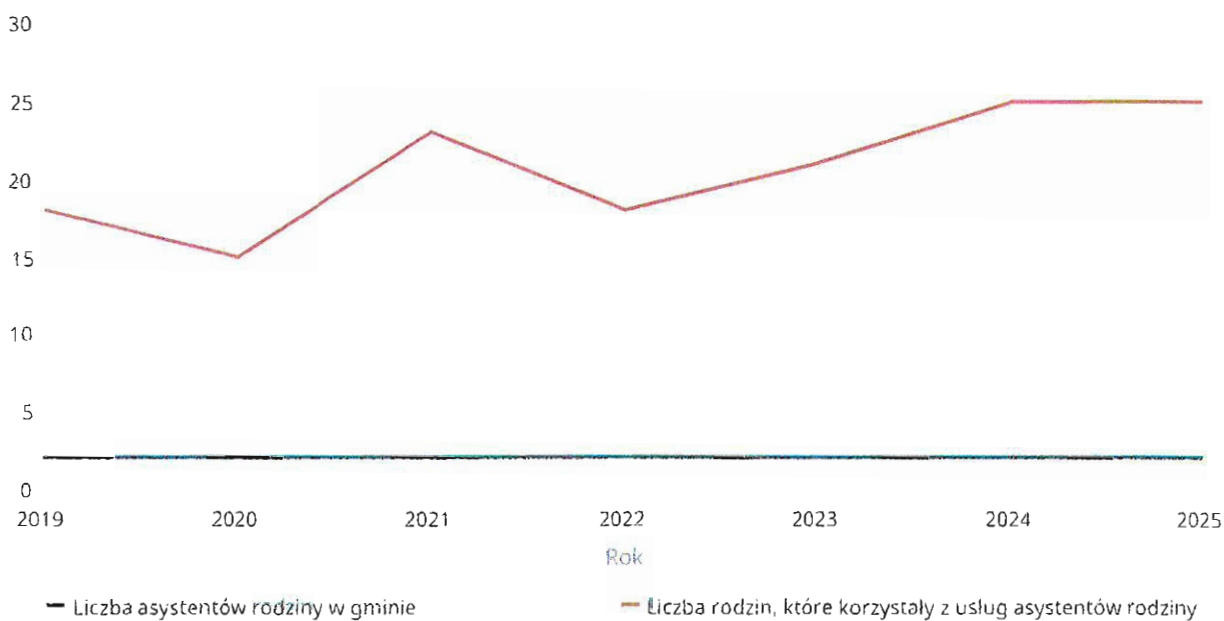
3.1. Dane o korzystających z pomocy i wsparcia GMINA - ZADANIA OPS, CUS oraz MOPS, MOPR

Pomoc i wsparcie w gminie Miasto Darłowo z pomocy społecznej w 2025 roku w postaci świadczeń pieniężnych uzyskało 469 osób, zaś w postaci świadczeń niepieniężnych 360 osób. Odpłatność gminy za pobyt w Domu Pomocy Społecznej dotyczyła 40 osób. W gminie funkcjonowało 2.asystentów rodziny, którzy objęli swoją opieką 25 rodzin. Poniżej prezentujemy w formie graficznej i tabelarycznej szczegółowe dane dotyczące: świadczeń pieniężnych z pomocy społecznej w podziale na zasiłki stałe, okresowe oraz celowe, liczby asystentów rodziny, liczby rodzin wspieranych i liczby osób objętych pracą asystenta rodziny.

Liczba asystentów rodziny oraz liczba rodzin objętych pracą asystenta rodziny

	2019	2020	2021	2022	2023	2024	2025
Liczba asystentów rodziny w gminie	2	2	2	2	2	2	2
Liczba rodzin, które korzystały z usług asystentów rodziny	18	15	23	18	21	25	25

Liczba asystentów rodziny oraz liczba rodzin



Dane o osobach korzystających z pomocy i wsparcia
GMINA - ZADANIA OPS, CUS ORAZ MOPS, MOPR
wypełniają wyłącznie gminy i miasta na prawach powiatu
w całym okresie sprawozdawczym

WYSZCZEGÓLNIENIE		Rok 2024	Rok oceny 2025	Prognoza 2026
ŚWIADCZENIA PIENIĘŻNE Z POMOCY SPOŁECZNEJ				
ZASILEK STAŁY				
Liczba osób	1	79	70	70
Kwota świadczeń w złotych	2	653 374	835 260	835 260
W tym: (wiersze 3-6)				
Zasilek stały dla osób samotnie gospodarujących				
Liczba osób	3	72	66	66
Kwota świadczeń w złotych	4	618 112	790 010	790 010
Zasilek stały dla osoby w rodzinie				
Liczba osób	5	7	4	4
Kwota świadczeń w złotych	6	35 262	45 250	45 250
ZASILEK OKRESOWY				
Liczba osób	7	114	96	90
Kwota świadczeń w złotych	8	178 911	219 946	219 000
W tym: (wiersze 9-16)				
Zasilek okresowy z tytułu bezrobocia				
Liczba osób	9	78	69	60
Kwota świadczeń w złotych	10	108 157	140 705	140 000
Zasilek okresowy z tytułu długotrwałej choroby				
Liczba osób	11	27	20	18
Kwota świadczeń w złotych	12	25 227	21 628	21 500
Zasilek okresowy z tytułu niepełnosprawności				
Liczba osób	13	17	17	20
Kwota świadczeń w złotych	14	23 499	29 550	30 000
Zasilek okresowy z tytułu możliwości utrzymania lub nabycia uprawnień do świadczeń z innych systemów zabezpieczenia społecznego				
Liczba osób	15	0	0	0
Kwota świadczeń w złotych	16	0	0	0
Zasilek okresowy kontynuowany niezależnie od dochodu na podstawie art. 38 ust. 4a i 4b				
Liczba osób	17	0	0	0
Kwota świadczeń w złotych	18	0	0	0
ZASILEK CELOWY				
Liczba osób	19	148	138	110
Kwota świadczeń w złotych	20	448 569	490 986	468 000
W tym: (wiersze 21 - 22)				
ZASILEK CELOWY PRZYZNANY W RAMACH PROGRAMU WIELOLETNIEGO "POSILEK W SZKOLE I W DOMU"				
Liczba osób	21	109	110	110
Kwota świadczeń w złotych	22	393 590	464 150	448 000
ZASILEK CELOWY PRZYZNANY NIEZALEŻNIE OD DOCHODU na podstawie art. 39a ust. 1 i 2				

WYSZCZEGÓLNIENIE		Rok 2024	Rok oceny 2025	Prognoza 2026
Liczba osób	23	0	0	0
Kwota świadczeń w złotych	24	0	0	0
ŚWIADCZENIA NIEPIENIĘŻNE Z POMOCY SPOŁECZNEJ				
POSILEK OGÓLEM				
Liczba osób	25	109	117	110
Kwota świadczeń w złotych	26	442 305	465 910	469 000
W tym: (z wierszy 25 - 26)				
DLA DZIECI (z wyłączeniem posiłków przyznanych doraźnie dzieciom i młodzieży)				
Liczba osób	27	31	38	40
Kwota świadczeń w złotych	28	83 033	117 096	118 000
W tym (z wierszy 25-26):				
POSILEK świadczenie przyznane w ramach programu wieloletniego "POSILEK W SZKOLE I W DOMU"				
Liczba osób	29	109	117	110
Kwota świadczeń w złotych	30	442 305	465 910	464 000
W tym (z wierszy 29-30):				
DLA DZIECI				
Liczba osób	31	31	38	40
Kwota świadczeń w złotych	32	83 033	117 096	118 000
SCHRONIENIE - OGÓLEM				
Liczba osób	33	7	2	2
Kwota świadczeń w złotych	34	55 758	20 289	20 500
UBRANIE				
Liczba osób	35	0	0	0
Kwota świadczeń w złotych	36	0	0	0
SPRAWIENIE POGRZEBU				
Liczba osób	37	3	4	4
Kwota świadczeń w złotych	38	7 576	10 937	11 000
ODPŁATNOŚĆ GMINY ZA POBYT W DOMU POMOCY SPOŁECZNEJ				
Liczba osób	39	35	40	40
Kwota świadczeń w złotych	40	1 617 272	1 738 523	2 000 000
WSPIERANIE RODZINY I PIECZA ZASTĘPCZA				
Liczba rodzin objęta pracą asystenta rodziny	41	25	25	25
Liczba rodzin wspierających	42	0	0	0
Liczba asystentów rodziny	43	2	2	2
Odpłatność za pobyt dziecka w pieczy zastępczej w złotych	44	704 016	758 600	780 000

4. Inne rodzaje pomocy i świadczeń

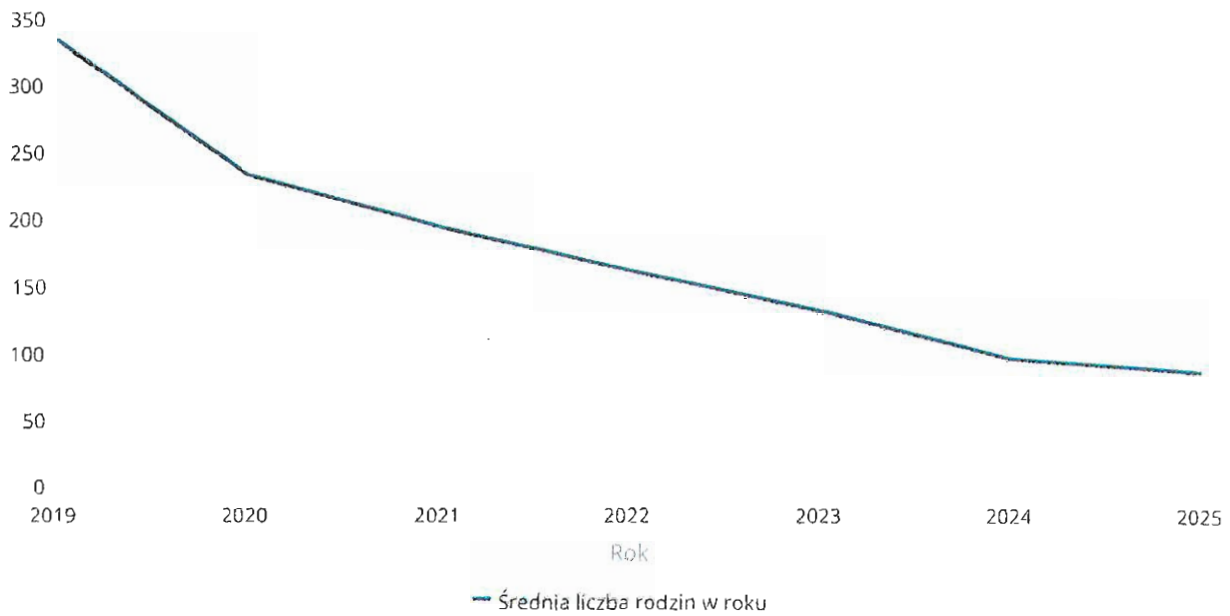
Nie było rodzin pobierających w roku oceny zasiłek wychowawczy. W stosunku do roku poprzedniego liczba ta wynosiła 0 rodzin (co stanowi 0% w stosunku do roku poprzedniego). Całkowita kwota przyznanego świadczenia w formie zasiłku wychowawczego wyniosła 0,00 zł i w porównaniu z rokiem poprzednim wzrosła/zmalała o 0,00 zł. Liczba pobierających w roku oceny zasiłek rodzinny wyniosła 110 rodzin. W stosunku do roku poprzedniego liczba ta zmalała o 15 rodzin (co stanowi spadek o 13,63% w stosunku do roku poprzedniego). Całkowita kwota przyznanego świadczenia w formie zasiłku rodzinnego wyniosła 245.941 zł i w porównaniu z rokiem poprzednim zmalała o 18.305 zł. Poniżej prezentujemy w formie graficznej i tabelarycznej szczegółowe dane dotyczące: liczby rodzin, które otrzymały świadczenie wychowawcze w ciągu

roku, kwoty świadczenia wychowawczego w ciągu roku, liczby rodzin i kwoty świadczeń w zakresie zasiłków rodzinnych, dodatków do zasiłków rodzinnych, jednorazowych dodatków z tytułu urodzenia się dziecka, jednorazowej zapomogi z tytułu urodzenia dziecka, liczby i kwoty świadczeń pielęgnacyjnych, zasiłku pielęgnacyjnego, zasiłku pielęgnacyjnego dla niepełnosprawnego dziecka, dla osoby niepełnosprawnej w wieku powyżej 18 lat o różnych stopniach niepełnosprawności, zasiłku pielęgnacyjnego dla osób, które ukończyły 75 lat, specjalnego zasiłku opiekuńczego, zasiłku dla opiekuna, świadczeń alimentacyjnych.

Średniomiesięczna liczba rodzin korzystających z zasiłków rodzinnych wraz z dodatkami oraz korzystających z jednorazowej zapomogi z tytułu urodzenia dziecka

	Liczba rodzin						
	2019	2020	2021	2022	2023	2024	2025
Liczba rodzin korzystających z zasiłków rodzinnych wraz z dodatkami	333	232	193	161	129	94	84

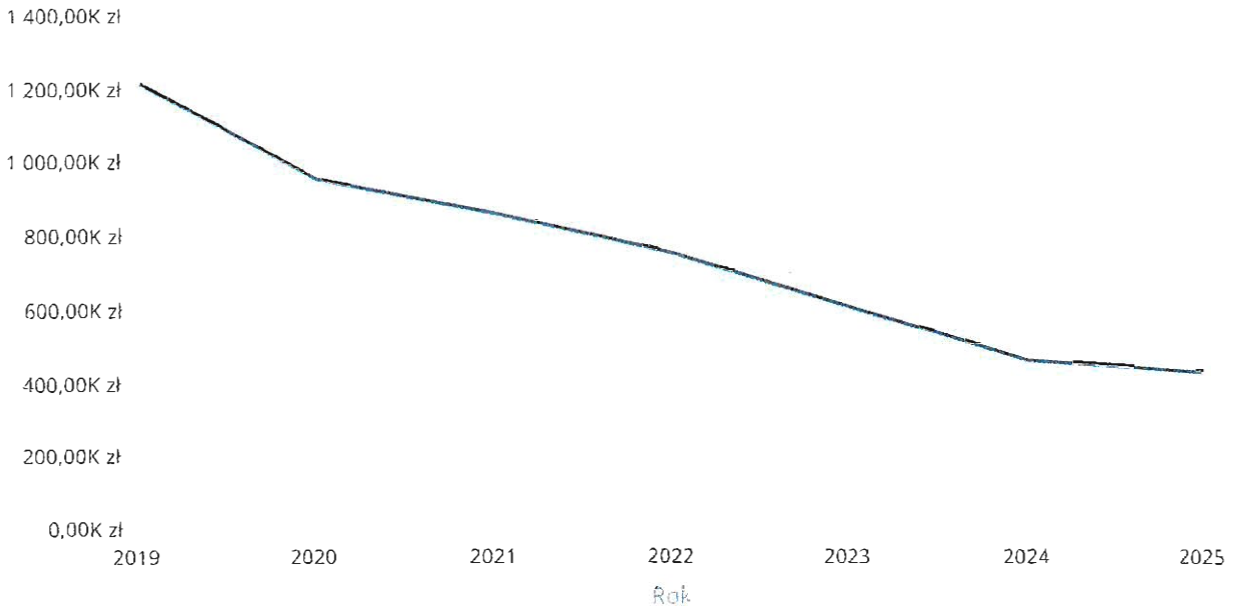
Średniomiesięczna liczba rodzin korzystających z zasiłków rodzinnych wraz z dodatkami



Kwota zasiłków rodzinnych wraz z dodatkami ogółem wypłaconych w ciągu roku

Rok	Kwota
2019	1 208 102,78 zł
2020	952 209,96 zł
2021	855 596,81 zł
2022	751 357,35 zł
2023	606 448,53 zł
2024	462 322,05 zł
2025	429 161,75 zł

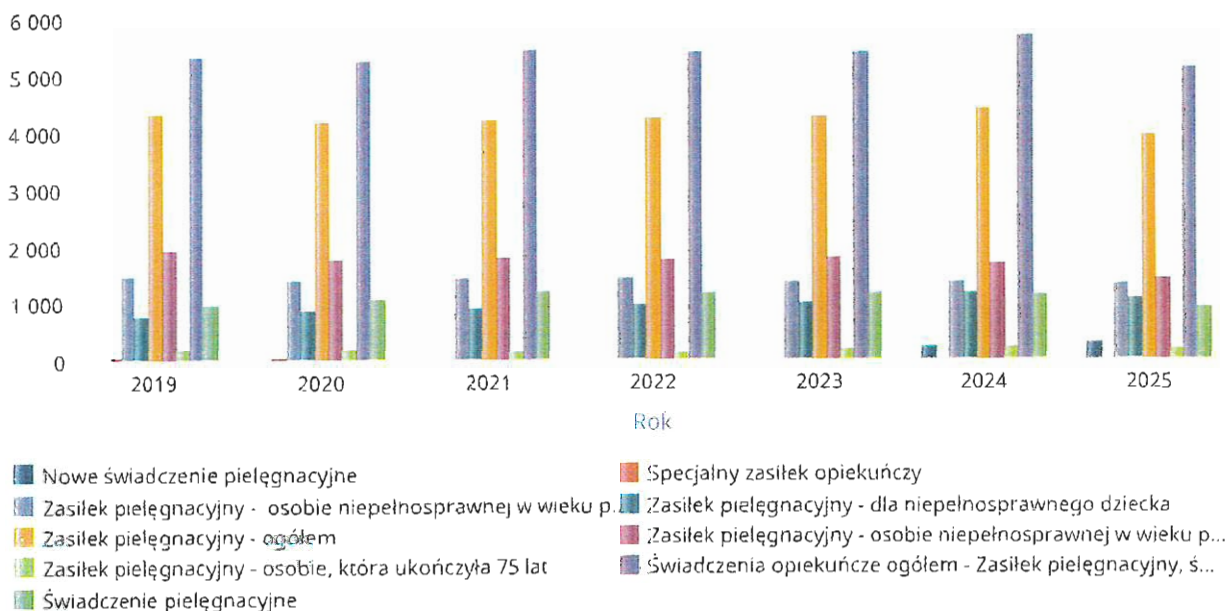
Kwota zasiłków rodzinnych wraz z dodatkami oraz jednorazowej zapomogi z tytułu urodzenia dziecka



Liczba świadczeń: świadczenie pielęgnacyjne, zasiłek pielęgnacyjny, zasiłek pielęgnacyjny dla niepełnosprawnego dziecka, dla osoby niepełnosprawnej w wieku powyżej 16 lat o różnych stopniach niepełnosprawności, zasiłek pielęgnacyjny dla osób, które ukończyły 75 lat, specjalny zasiłek opiekuńczy

	2019	2020	2021	2022	2023	2024	2025
Nowe świadczenie pielęgnacyjne						217	274
Specjalny zasiłek opiekuńczy	54	43	33	1	0	0	0
Zasiłek pielęgnacyjny - osobie niepełnosprawnej w wieku powyżej 16. roku życia legitymującej się orzeczeniem o umiarkowanym stopniu niepełnosprawności, jeżeli niepełnosprawność powstała w wieku do ukończenia 21 roku życia	1 451	1 384	1 397	1 397	1 332	1 345	1 306
Zasiłek pielęgnacyjny - dla niepełnosprawnego dziecka	750	835	878	944	984	1 130	1 038
Zasiłek pielęgnacyjny - ogółem	4 281	4 145	4 187	4 213	4 260	4 369	3 925
Zasiłek pielęgnacyjny - osobie niepełnosprawnej w wieku powyżej 16. roku życia o znacznym stopniu niepełnosprawności	1 912	1 758	1 765	1 743	1 764	1 678	1 398
Zasiłek pielęgnacyjny - osobie, która ukończyła 75 lat	168	168	147	129	180	216	183
Świadczenia opiekuńcze ogółem - Zasiłek pielęgnacyjny, świadczenia pielęgnacyjne, specjalny zasiłek opiekuńczy	5 281	5 226	5 401	5 376	5 390	5 686	5 119
Świadczenie pielęgnacyjne	946	1 038	1 181	1 162	1 130	1 100	920

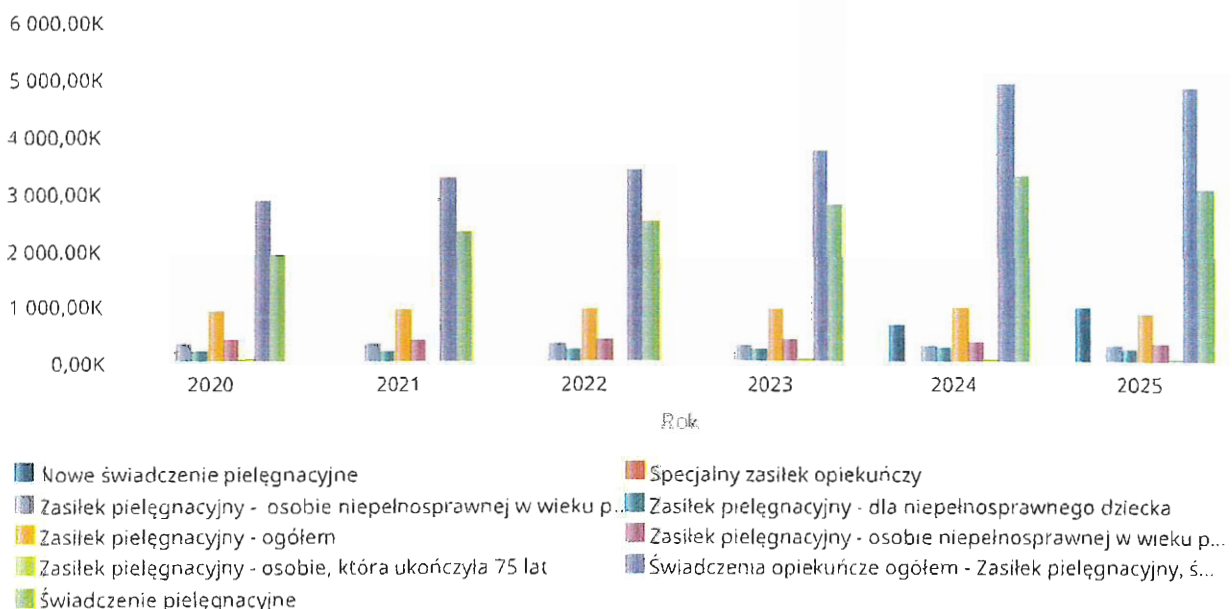
Liczba świadczeń



Kwota świadczeń: świadczenie pielęgnacyjne, zasiłek pielęgnacyjny, zasiłek pielęgnacyjny dla niepełnosprawnego dziecka, dla osoby niepełnosprawnej w wieku powyżej 16 lat o różnych stopniach niepełnosprawności, zasiłek pielęgnacyjny dla osób które ukończyły 75 lat, specjalny zasiłek opiekuńczy, zasiłek dla opiekuna

Świadczenia opiekuńcze	Kwota świadczeń					
	2020	2021	2022	2023	2024	2025
Nowe świadczenie pielęgnacyjne					643 117,00	938 318,00
Specjalny zasiłek opiekuńczy	26 194,00	20 280,00	103,00	0,00	0,00	0,00
Zasiłek pielęgnacyjny - osobie niepełnosprawnej w wieku powyżej 16. roku życia legitymującej się orzeczeniem o umiarkowanym stopniu niepełnosprawności, jeżeli niepełnosprawność powstała w wieku do ukończenia 21 roku życia	298 723,00	301 528,00	301 528,00	287 499,00	290 305,00	281 887,00
Zasiłek pielęgnacyjny - dla niepełnosprawnego dziecka	180 195,00	189 350,00	203 753,00	212 387,00	243 899,00	224 042,00
Zasiłek pielęgnacyjny - ogółem	894 531,00	903 499,00	909 398,00	919 479,00	943 005,00	847 172,00
Zasiłek pielęgnacyjny - osobie niepełnosprawnej w wieku powyżej 16. roku życia o znacznym stopniu niepełnosprawności	379 352,00	380 893,00	376 274,00	380 742,00	362 180,00	301 744,00
Zasiłek pielęgnacyjny - osobie, która ukończyła 75 lat	36 261,00	31 728,00	27 843,00	38 851,00	46 621,00	39 499,00
Świadczenia opiekuńcze ogółem - Zasiłek pielęgnacyjny, świadczenia pielęgnacyjne, specjalny zasiłek opiekuńczy	2 799 539,00	3 213 566,00	3 350 985,00	3 675 646,00	4 834 471,00	4 796 580,00
Świadczenie pielęgnacyjne	1 878 814,00	2 289 787,00	2 441 484,00	2 756 167,00	3 248 349,00	3 011 090,00

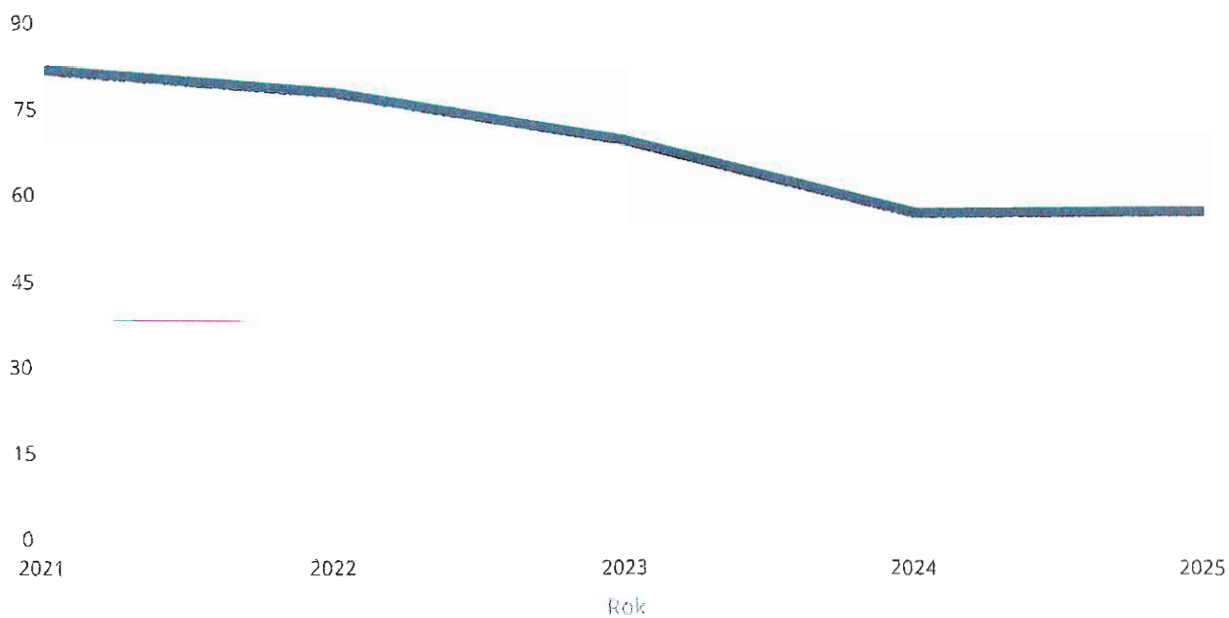
Kwota świadczeń



Liczba osób korzystających ze świadczenia alimentacyjnego w poszczególnych latach

	Liczba osób				
	2021	2022	2023	2024	2025
Liczba osób korzystających ze świadczenia alimentacyjnego	81	77	69	57	57

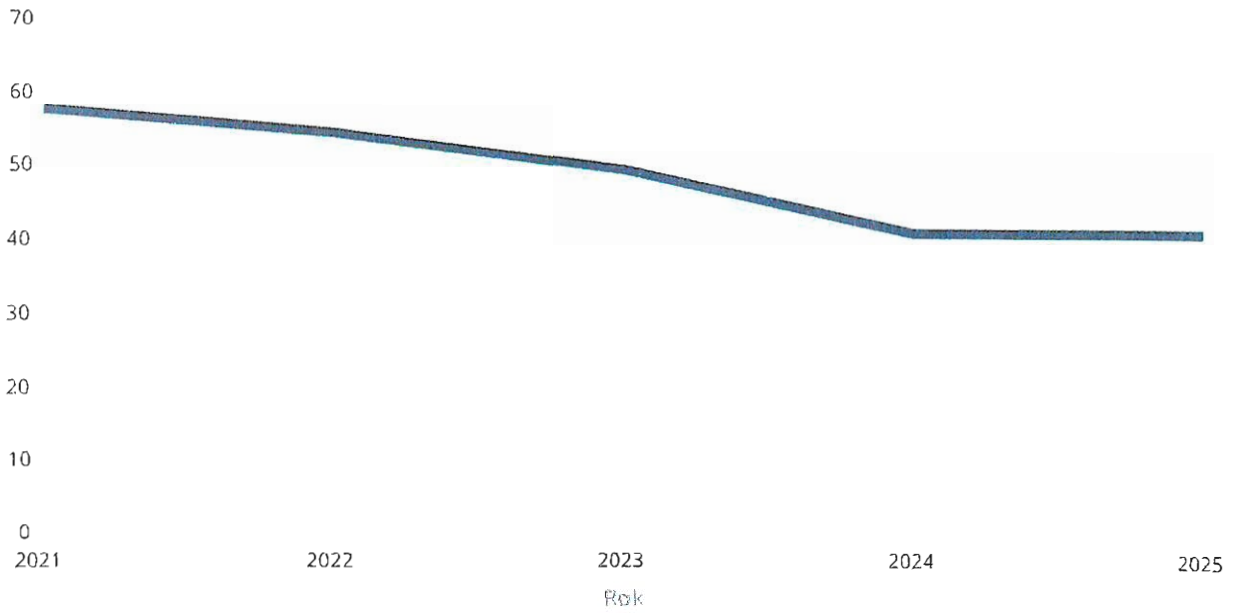
Liczba osób korzystających ze świadczenia alimentacyjnego



Liczba rodzin korzystających ze świadczenia alimentacyjnego w poszczególnych latach

	Liczba rodzin				
	2021	2022	2023	2024	2025
Liczba rodzin korzystających ze świadczenia alimentacyjnego	57	54	49	40	40

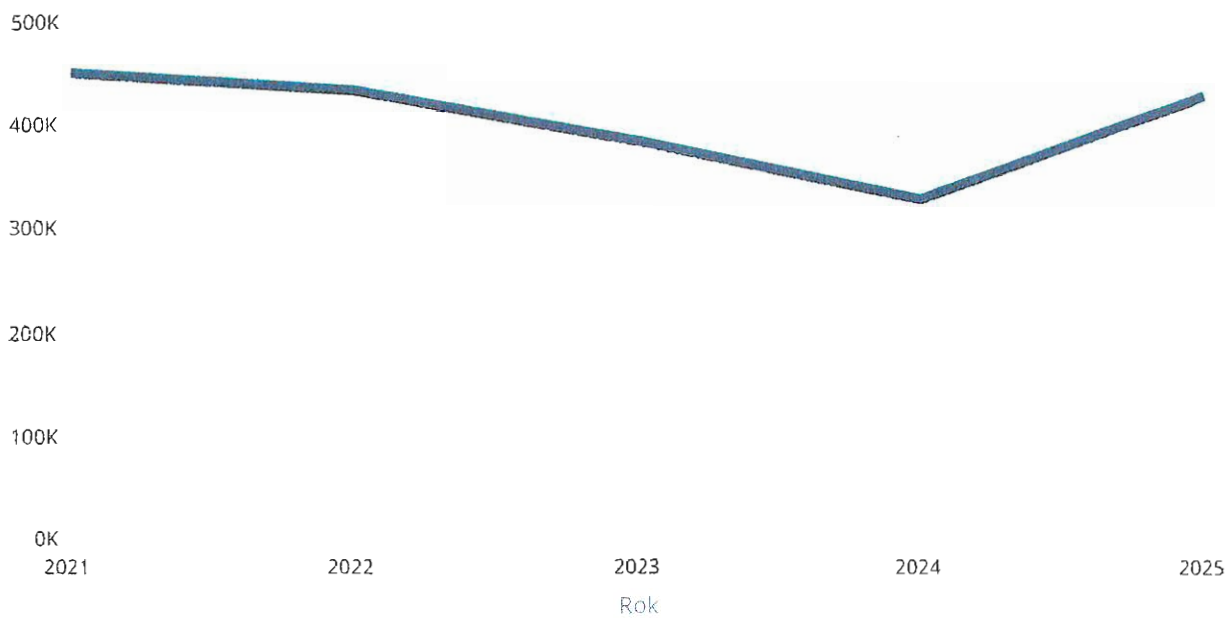
Liczba rodzin korzystających ze świadczenia alimentacyjnego



Kwota świadczeń z funduszu alimentacyjnego w poszczególnych latach [w zł]

	Kwota				
	2021	2022	2023	2024	2025
Ogólna kwota świadczeń z funduszu alimentacyjnego	447 904	431 502	382 066	326 112	425 242

Kwota świadczeń z funduszu alimentacyjnego



INNE RODZAJE POMOCY I ŚWIADCZEŃ

WYSZCZEGÓLNIENIE		Rok 2024	Rok oceny 2025	Prognoza 2026
DODATKI MIESZKANIOWE				
Liczba gospodarstw domowych	1	230	219	210
Kwota świadczeń w złotych	2	566 248	565 344	565 000
DODATKI ENERGETYCZNE				
Liczba gospodarstw domowych	3	0	0	0
Kwota świadczeń w złotych	4	0	0	0

5. Zasoby instytucjonalne pomocy i wsparcia

Pomoc społeczna to nie tylko wsparcie finansowe osób i rodzin potrzebujących pomocy, ale także pomoc instytucjonalna, świadczona przez placówki pomocy społecznej. W gminie Miasto Darłowo prowadzą działalność następujące instytucje pomocy społecznej, finansowane z budżetu gminy:

1. Miejska Świetlica Środowiskowa "Bezpieczna Przystań" prowadzona przez Miejski Ośrodek Pomocy Społecznej w Darłowie skupia dzieci z rodzin dysfunkcyjnych, finansowana ze środków budżetu gminy i przeciwdziałania alkoholizmowi;
2. Klub wsparcia "Niezapominajka" dla osób z niepełnosprawnością psychiczną i ich rodzin i przyjaciół prowadzony w ramach pracy socjalnej z grupą przez dwóch pracowników socjalnych Miejskiego Ośrodka Pomocy Społecznej w Darłowie;
3. Klub wsparcia "Tęcza" dla osób starszych prowadzony w ramach pracy socjalnej z grupą przez dwóch pracowników socjalnych MOPS Darłowo;
4. Grupa wsparcia "Szczęśliwy rodzic to szczęśliwe dziecko" prowadzony w ramach pracy socjalnej z grupą przez asystenta rodziny i pracownika socjalnego MOPS Darłowo;
5. "Klub Seniora" dla osób 60+ prowadzony przez Miejski Ośrodek Pomocy Społecznej w Darłowie finansowany z budżetu gminy;
6. Miejskie Centrum Profilaktyki w ramach którego dyżury pełnią czterech specjalistów: psycholog, terapeuta od uzależnień, terapeuta rodzinny, prawnik. Każdy specjalista przyjmuje w inny dzień tygodnia. Prowadzone było poradnictwo w zakresie pomocy psychologicznej dla ofiar przemocy domowej, terapia w zakresie uzależnień od alkoholu i środków psychoaktywnych, oraz poradnictwa rodzinnego z terapią, poradnictwo prawne. Działalność Centrum finansowana była ze środków przeciwdziałania alkoholizmowi.


Poniżej prezentujemy w formie graficznej i tabelarycznej szczegółowe dane dotyczące liczby placówek w podziale na typ i instytucje prowadzącą, liczby miejsc i liczby osób korzystających z placówek, wskaźnik nasycenia usługami w postaci środowiskowych domów samopomocy, mieszkań chronionych.

Pomoc społeczna to nie tylko wsparcie finansowe osób i rodzin potrzebujących pomocy, ale także pomoc instytucjonalna, świadczona przez placówki pomocy społecznej. W gminie Miasto Darłowo nie prowadzą działalności instytucje pomocy społecznej, finansowane z budżetu gminy.

Liczba jednostek organizacyjnych pomocy i integracji społecznej o zasięgu lokalnym i o zasięgu ponadgminnym w podziale na instytucję prowadzącą

Jednostka	INNY PODM. PROW. NA ZLEC. GMINY - liczba jedn.	INNY PODM. PROW. NA ZLEC. POW. - liczba jedn.	PODM. PROW. - GMINA - liczba jedn.	PODM. PROW. - POW. - liczba jedn.
CENTRA USŁUG SPOŁECZNYCH	X	X	0	X
DOMY POMOCY SPOŁECZNEJ	0	0	0	0
MIESZKANIA TRENINGOWE I WSPOMAGANE	0	0	0	0
NOCLEGOWNIE	0	0	0	0
OGRZEWALNIE	0	0	0	0
OŚRODKI INTERWENCJI KRYZYSOWEJ OGÓŁEM	X	0	X	0
OŚRODKI POMOCY SPOŁECZNEJ	X	X	1	X
OŚRODKI WSPARCIA OGÓŁEM	0	0	0	0
PLACÓWKI SPECJALISTYCZNEGO PORADNICTWA OGÓŁEM	X	0	X	0
POWIATOWE CENTRA POMOCY RODZINIE	X	X	X	0
RODZINNE DOMY POMOCY	0	X	X	X

Liczba jednostek organizacyjnych pomocy i integracji społecznej



Liczba miejsc w jednostkach organizacyjnych pomocy i integracji społecznej o zasięgu lokalnym i o zasięgu ponadgminnym

Jednostka	liczba miejsc	liczba osób korzystających
DOMY POMOCY SPOŁECZNEJ	0	0
MIESZKANIA TRENINGOWE I WSPOMAGANE	0	0
NOCLEGOWNIE	0	0
OGRZEWALNIE	0	0
OŚRODKI INTERWENCJI KRYZYSOWEJ OGÓŁEM	0	0
OŚRODKI WSPARCIA OGÓŁEM	0	0
PLACÓWKI SPECJALISTYCZNEGO PORADNICTWA OGÓŁEM	0	0
RODZINNE DOMY POMOCY	0	0

Liczba miejsc w jednostkach organizacyjnych pomocy i integracji społecznej o zasięgu lokalnym i o zasięgu ponadgminnym

1

0

DOMY
POMOCY
SPOŁECZNEJ

MIESZKANIA
TRENINGOWE I
WSPOMAGANE

NOCLEGOWNIE

OGRZEWALNIE

OŚRODKI
INTERWENCJI
KRYZYSOWEJ
OGÓŁEM

OŚRODKI
WSPARCIA
OGÓŁEM

PLACÓWKI
SPECJALISTYCZNEGO
PORADNICTWA
OGÓŁEM

RODZINNE
DOMY
POMOCY

Rozmieszczenie jednostek organizacyjnych pomocy i integracji społecznej o zasięgu ponadgminnym

Powiat	Ogółem	CEN. USŁ. SPOŁ.	DOMY POMOCY SPOŁ.	MIESZK. TRENIN. I WSPOM.	NOCLE - GOWNIE	OGRZE - WALNIE	OŚR. POM. SPOŁ.	OŚRODKI WSPARCIA OGÓŁEM	RODZ. DOMY POM.
Powiat białogardzki	6	1	0	2	0	0	3	0	0
Powiat choszczeński	12	1	0	0	1	0	5	5	0
Powiat drawski	6	0	0	0	0	0	5	1	0
Powiat goleniowski	16	1	0	6	1	0	5	3	0
Powiat gryficki	9	0	0	0	1	1	6	1	0
Powiat gryfiński	15	0	0	3	0	0	9	3	0
Powiat kamieński	9	0	0	0	0	1	6	2	0
Powiat koszaliński	23	3	0	2	0	0	5	12	1
Powiat kołobrzeski	17	1	0	3	0	1	6	6	0
Powiat m. Koszalin	11	1	1	0	1	1	0	7	0
Powiat m. Szczecin	58	1	0	36	3	1	0	17	0
Powiat m. Świnoujście	5	0	0	0	0	1	1	3	0
Powiat myśliborski	12	0	0	1	1	0	5	5	0
Powiat policki	31	1	0	23	0	1	3	3	0
Powiat pyrzycki	7	0	0	0	0	0	6	1	0
Powiat stargardzki	23	0	0	3	1	1	10	8	0
Powiat szczecinecki	22	0	0	1	1	0	6	14	0
Powiat sławieński	10	0	0	2	0	0	6	2	0
Powiat wałecki	14	0	0	6	0	1	5	2	0
Powiat łobeski	7	2	0	1	0	0	3	1	0
Powiat świdwiński	16	1	0	1	0	0	5	9	0

Powiat	Ogółem	DOMY POMOCY SPOŁ.	MIESZK. TRENIN. I WSPOM.	NOCLE - GOWNIE	OGRZE - WALNIE	OŚR. INTER - WENCJI KRYZYS. OG.	OŚRODKI WSPARCIA OGÓŁEM	PLAC. SPEC. PORAD.	POWIAT. CENTRA POM. RODZ.
Powiat białogardzki	5	1	2	0	0	0	1	0	1
Powiat choszczeński	2	1	0	0	0	0	0	0	1
Powiat drawski	10	1	6	0	0	0	2	0	1
Powiat goleniowski	2	1	0	0	0	0	0	0	1
Powiat gryficki	6	2	2	0	0	0	1	0	1
Powiat gryfiński	7	4	1	0	0	1	0	0	1
Powiat kamieński	2	1	0	0	0	0	0	0	1
Powiat koszaliński	9	6	1	0	0	0	0	1	1
Powiat kołobrzeski	6	3	0	0	0	0	2	0	1
Powiat m.	1	0	0	0	0	1	0	0	54 0

ZASOBY INSTYTUCJONALNE POMOCY I WSPARCIA

WYSZCZEGÓLNIENIE		Rok 2024	Rok oceny 2025	Prognoza 2026
OSRODKI WSPARCIA - OGÓLEM				
Liczba miejsc w placówkach ogółem	1	130	135	150
Liczba osób korzystających	2	130	135	150
Liczba osób oczekujących (wg stanu na 31 grudnia danego roku)	3	0	0	0
Liczba decyzji odmownych (wg stanu na 31 grudnia danego roku)	4	0	0	0
Kadra placówek - liczba osób zatrudnionych ogółem (wg stanu na 31 grudnia danego roku)	5	0	5	6
Roczny koszt prowadzenia i utrzymania placówek (w złotych)	6	183 285	185 489	200 000
W TYM (z wierszy 1-6, dotyczy wierszy 7-27):				
ŚRODOWISKOWE DOMY SAMOPOMOCY				
Liczba miejsc w placówkach ogółem	7	0	0	0
Liczba osób korzystających	8	0	0	0
Liczba osób umieszczonych	9	0	0	0
Liczba osób oczekujących (wg stanu na 31 grudnia danego roku)	10	0	0	0
Kadra placówek - liczba osób zatrudnionych ogółem (wg stanu na 31 grudnia danego roku)	11	0	0	0
Roczny koszt prowadzenia i utrzymania placówek (w złotych)	12	0	0	0
DZIENNE DOMY POMOCY				
Liczba miejsc w placówkach ogółem	13	0	0	0
Liczba osób korzystających	14	0	0	0
Liczba osób oczekujących (wg stanu na 31 grudnia danego roku)	15	0	0	0
Kadra placówek - liczba osób zatrudnionych ogółem (wg stanu na 31 grudnia danego roku)	16	0	0	0
Roczny koszt prowadzenia i utrzymania placówek (w złotych)	17	0	0	0
KLUBY SAMOPOMOCY				
Liczba miejsc w placówkach ogółem	18	0	0	0
Liczba osób korzystających	19	0	0	0
Liczba osób oczekujących (wg stanu na 31 grudnia danego roku)	20	0	0	0
Kadra placówek - liczba osób zatrudnionych ogółem (wg stanu na 31 grudnia danego roku)	21	0	0	0
Roczny koszt prowadzenia i utrzymania placówek (w złotych)	22	0	0	0
SCHRONISKA DLA OSÓB BEZDOMNYCH I SCHRONISKA DLA OSÓB BEZDOMNYCH Z USŁUGAMI OPIEKUNCZYMI				
Liczba miejsc w placówkach ogółem	23	0	0	0
Liczba osób korzystających	24	0	0	0
Liczba osób skierowanych w wyniku eksmisji	25	0	0	0
Kadra placówek - liczba osób zatrudnionych ogółem (wg stanu na 31 grudnia danego roku)	26	0	0	0
Roczny koszt prowadzenia i utrzymania placówek (w złotych)	27	0	0	0
OGRZEWAŁNIE				

WYSZCZEGÓLNIENIE		Rok 2024	Rok oceny 2025	Prognoza 2026
Liczba miejsc w placówkach ogółem	28	0	0	0
Liczba osób korzystających	29	0	0	0
Kadra placówek - liczba osób zatrudnionych ogółem (wg stanu na 31 grudnia danego roku)	30	0	0	0
Roczny koszt prowadzenia i utrzymania placówek (w złotych)	31	0	0	0
NOCLEGOWNIE				
Liczba miejsc w placówkach ogółem	32	0	0	0
Liczba osób korzystających	33	0	0	0
Liczba osób skierowanych w wyniku eksmisji	34	0	0	0
Kadra placówek - liczba osób zatrudnionych ogółem (wg stanu na 31 grudnia danego roku)	35	0	0	0
Roczny koszt prowadzenia i utrzymania placówek (w złotych)	36	0	0	0

ZASOBY INSTYTUCJONALNE POMOCY i WSPARCIA (c.d.)

WYSZCZEGÓLNIENIE		Rok 2024	Rok oceny 2025	Prognoza 2026
DOMY POMOCY SPOLECZNEJ				
Liczba miejsc w placówkach ogółem	1	0	0	0
Liczba miejsc usługi wsparcia krótkoterminowego	2	0	0	0
Liczba osób korzystających	3	0	0	0
Liczba osób korzystających z usługi wsparcia krótkoterminowego	4	0	0	0
Liczba osób umieszczonych	5	0	0	0
Liczba osób oczekujących (wg stanu na 31 grudnia danego roku)	6	0	0	0
Liczba decyzji odmownych (wg stanu na 31 grudnia danego roku)	7	0	0	0
Kadra placówek - liczba osób zatrudnionych ogółem (wg stanu na 31 grudnia danego roku)	8	0	0	0
Roczny koszt prowadzenia i utrzymania placówek (w złotych)	9	0	0	0
MIESZKANIA TRENINGOWE I WSPOMAGANE OGÓLEM				
Liczba miejsc w placówkach ogółem	10	0	0	0
Liczba osób korzystających	11	0	0	0
Liczba osób umieszczonych	12	0	0	0
Liczba osób oczekujących (wg stanu na 31 grudnia danego roku)	13	0	0	0
Kadra placówek - liczba osób zatrudnionych ogółem (wg stanu na 31 grudnia danego roku)	14	0	0	0
Roczny koszt prowadzenia i utrzymania placówek (w złotych)	15	0	0	0
OSRODKI INTERWENCJI KRYZYSOWEJ OGÓLEM (powiatowe)				
Liczba miejsc w placówkach ogółem	16	0	0	0
Liczba osób korzystających	17	0	0	0
PLACÓWKI SPECJALISTYCZNEGO PORADNICTWA (powiatowe)				
Liczba osób korzystających	18	0	0	0

WYSZCZEGÓLNIENIE		Rok 2024	Rok oceny 2025	Prognoza 2026
Kadra placówek - liczba osób zatrudnionych ogółem (wg stanu na 31 grudnia danego roku)	19	0	0	0
Roczny koszt prowadzenia i utrzymania placówek (w złotych)	20	0	0	0
PLACÓWKI WSPARCIA DZIENNEGO				
Liczba miejsc w placówkach ogółem	21	35	35	35
Liczba osób korzystających	22	13	13	16
Kadra placówek - liczba osób zatrudnionych ogółem (wg stanu na 31 grudnia danego roku)	23	3	4	4
Roczny koszt prowadzenia i utrzymania placówek (w złotych)	24	482 263	755 645	850 000
PLACÓWKI OPIEKUŃCZO-WYCHOWAWCZE OGÓLEM				
Liczba miejsc w placówkach ogółem	25	X	X	X
Liczba osób korzystających	26	X	X	X
Kadra placówek - liczba osób zatrudnionych ogółem (wg stanu na 31 grudnia danego roku)	27	X	X	X
Roczny koszt prowadzenia i utrzymania placówek (w złotych)	28	X	X	X
W tym: PLACÓWKI TYPU RODZINNEGO				
Liczba miejsc w placówkach ogółem	29	X	X	X
Liczba osób korzystających	30	X	X	X
Kadra placówek - liczba osób zatrudnionych ogółem (wg stanu na 31 grudnia danego roku)	31	X	X	X
Roczny koszt prowadzenia i utrzymania placówek (w złotych)	32	X	X	X
CENTRUM INTEGRACJI SPOŁECZNEJ				
Liczba uczestników zajęć	33	0	0	0
KLUB INTEGRACJI SPOŁECZNEJ				
Liczba uczestników zajęć	34	0	0	0
WARSZTAT TERAPII ZAJĘCIOWEJ				
Liczba uczestników zajęć	35	0	0	0
Kadra placówek - liczba osób zatrudnionych ogółem (wg stanu na 31 grudnia danego roku)	36	0	0	0
Roczny koszt prowadzenia i utrzymania placówek (w złotych)	37	0	0	0
ZAKŁAD AKTYWNOŚCI ZAWODOWEJ				
Liczba uczestników zajęć	38	0	0	0

INNE INSTYTUCJE POMOCY I WSPARCIA

Rodzaj Instytucji	Wyszczególnienie	Rok 2024	Rok oceny 2025	Prognoza 2026
Spółdzielnie socjalne dla których JST jest założycielem lub członkiem	Liczba spółdzielni socjalnych	1	0	0
	Liczba osób zatrudnionych w spółdzielniach socjalnych (ogółem wg stanu na 31 grudnia danego roku)	2	0	0
	W tym, z wiersza powyżej, liczba osób, o których mowa w art. 4 ust. 1 ustawy o spółdzielniach socjalnych, zatrudnionych w spółdzielniach socjalnych	3	0	0

Rodzaj instytucji	Wyszczególnienie		Rok 2024	Rok oceny 2025	Prognoza 2026
	(wg stanu na 31 grudnia danego roku)				
Liczba organizacji pozarządowych w obszarze włączenia społecznego działających na terenie JST	4		4	4	4
	Liczba placówek	5			
	Liczba osób korzystających / uczestników	6			

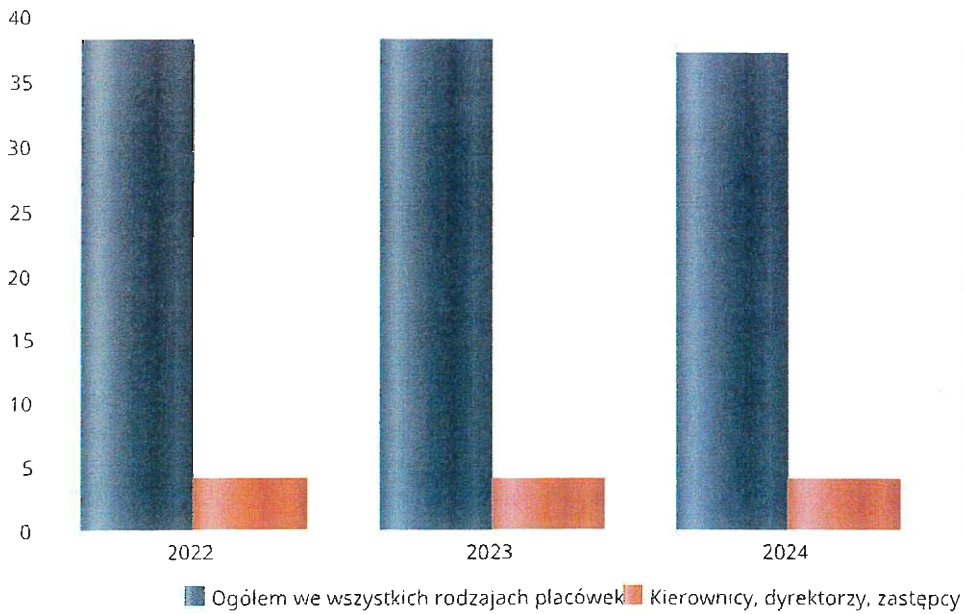
6. Kadra jednostki organizacyjnej pomocy społecznej

W roku oceny, kadra ośrodka pomocy społecznej liczyła 37 osób w tym: kadra kierownicza 4 osoby, pracownicy socjalni 7 osób, pozostali pracownicy 26 osób. Spośród zatrudnionych w ośrodku pomocy społecznej pracowników 22 posiada wykształcenie wyższe, 12 wykształcenie średnie. Specjalizację I stopnia w zawodzie pracownika socjalnego posiada 6 pracowników socjalnych. Wśród pracowników 6 osób posiada specjalizację z organizacji pomocy społecznej. Poniżej prezentujemy w formie graficznej szczegółowe dane dotyczące liczby pracowników jednostki w tym: kadry kierowniczej, pracowników socjalnych, wskaźnika specjalizacji pracowników socjalnych.

Kadra jednostek organizacyjnych pomocy społecznej - osoby zatrudnione

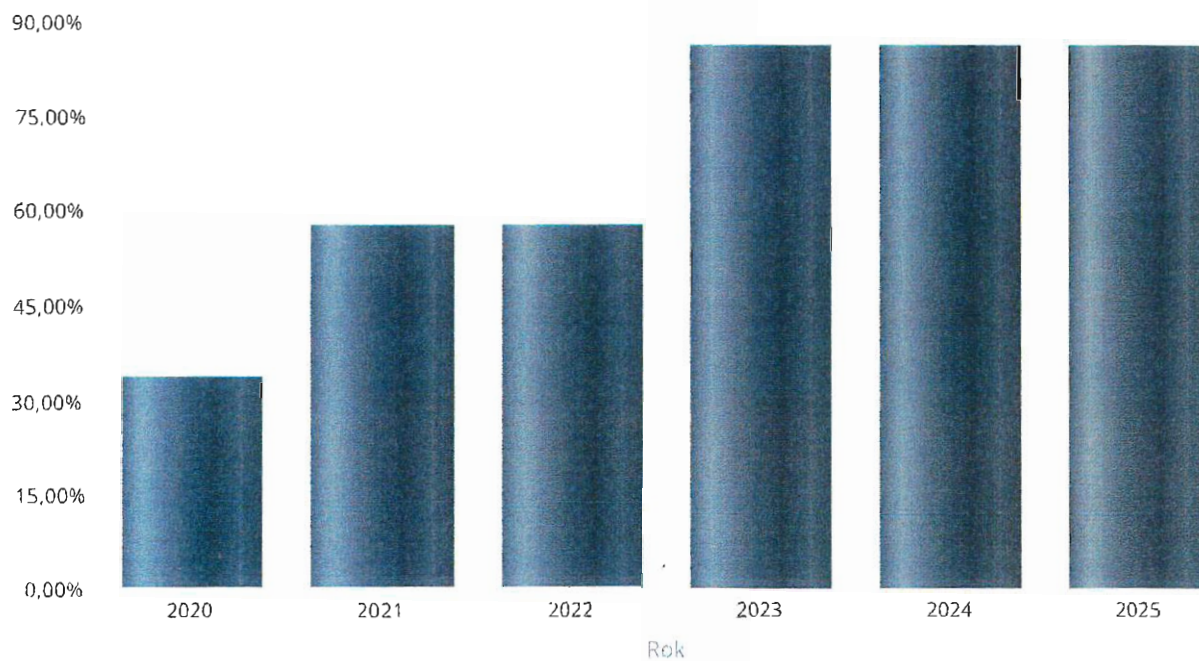
Zatrudnieni	Liczba osób			
	2022	2023	2024	2025
Ogółem we wszystkich rodzajach placówek	38	38	37	37
Kierownicy, dyrektorzy, zastępcy	4	4	4	4

Kadra jednostek organizacyjnych pomocy społecznej - osoby zatrudnione



Kadra jednostek organizacyjnych pomocy społecznej

Rok	Wskaźnik
2020	33,33%
2021	57,14%
2022	57,14%
2023	85,71%
2024	85,71%
2025	85,71%



Czy ośrodek/CUS spełnia ustawowy warunek 1 pracownik socjalny na 2000 osób lub 1 pracownik socjalny na 50 rodzin korzystających z pracy socjalnej i czy zatrudnia co najmniej 3 pracowników socjalnych

Rok	Czy spełniony warunek ustawowy dot. pracowników socjalnych	Liczba mieszkańców wg GUS	Liczba rodzin w gminie korzystająca z pracy socjalnej	Liczba pracowników socjalnych
2021	Tak	13 459	246	7
2022	Tak	12 778	237	7
2023	Tak	12 643	183	7
2024	Tak	12 466	259	7
2025	Tak	12 283	215	7

6.1. Zatrudnienie pomocnicze w jednostce organizacyjnej pomocy społecznej

Zatrudnienie pomocnicze w jednostce organizacyjnej pomocy społecznej w roku oceny kształtowało się na następującym poziomie: brak wolontariuszy zatrudnionych w tut. OPS, pracownicy współpracują z Darłowskim Centrum Wolontariatu. Gmina Miasto Darłowo nie zatrudnia pracowników w ramach zatrudnienia subsydiowanego (roboty publiczne, prace interwencyjne i inne), staż odbywała 1 osoba (staż z Powiatowego Urzędu Pracy Sławno). Poniżej prezentujemy w formie graficznej szczegółowe dane dotyczące wskaźnika zatrudnienia subsydiowanego w jednostce.


6.2. Zespoły pracy socjalnej i integracji społecznej w jednostce pomocy społecznej

W 2025 roku w jednostce pomocy społecznej funkcjonował 1. Zespół pracy socjalnej i integracji społecznej, które liczyły 11 osób w tym 7 pracowników socjalnych oraz 2 specjalistów, o których mowa w artykule 110 ustęp 3 ustawy o pomocy społecznej.

7. Środki finansowe na wydatki w pomocy społecznej i innych obszarach polityki społecznej w budżecie jednostki samorządu terytorialnego


W gminie Miasto Darłowo środki finansowe wydatkowane na zadania z zakresu polityki społecznej wyniosły w 2025 roku 17.873,019 zł. Poziom wydatków w stosunku do roku poprzedniego wzrósł o 491.098 zł. (co stanowi 2,75 %). W dziale 855 – Rodzina wydatkowano 8.212.638 zł. co stanowi 45,95 % ogólnych wydatków w zakresie polityki społecznej. W dziale 852 - Pomoc społeczna wydatkowano 8.076.496 zł. co stanowi 45,19 % ogólnych wydatków w zakresie polityki społecznej. W dziale 851 - Ochrona zdrowia wydatkowano 1.195.569 zł. co stanowi 6,70 % ogólnych wydatków w zakresie polityki społecznej. W dziale 854 - Edukacja i opieka wychowawcza wydatkowano 222.826 zł. co stanowi 1,24% ogólnych wydatków w zakresie polityki społecznej. W dziale 853 - Pozostałe zadania w zakresie polityki społecznej wydatkowano 165.490 zł., co stanowi 0,92 %. Najwięcej środków wydano na następujące pozycje budżetowe : dział 855 - rodzina, dział 852 - pomoc społeczna, dział 851 - ochrona zdrowia.

WYDATKI W OBSZARACH POLITYKI SPOŁECZNEJ W JEDNOSTKACH SAMORZĄDU TERYTORIALNEGO



- 852 - POMOC SPOŁECZNA
- 855 - RODZINA
- 851 - OCHRONA ZDROWIA
- 854 - EDUKACYJNA OPIEKA WYCHOWAWCZA
- 853 - POZOSTAŁE ZADANIA W ZAKRESIE POLITYKI SPOŁECZNEJ

WYDATKI W OBSZARACH POLITYKI SPOŁECZNEJ W OPS / PCPR



- 855 - RODZINA
- 852 - POMOC SPOŁECZNA
- 851 - OCHRONA ZDROWIA
- 853 - POZOSTAŁE ZADANIA W ZAKRESIE POLITYKI SPOŁECZNEJ
- 854 - EDUKACYJNA OPIEKA WYCHOWAWCZA

ŚRODKI FINANSOWE NA WYDATKI W POMOCY SPOŁECZNEJ I INNYCH OBSZARACH POLITYKI SPOŁECZNEJ W BUDŻECIE JEDNOSTKI SAMORZĄDU TERYTORIALNEGO ZADANIA WŁASNE I ZADANIA ZLECONE - w złotych

WYSZCZEGÓLNIENIE		Rok 2024	Rok oceny 2025	Prognoza 2026
OGÓLEM				
OGÓLEM (działy)	1	17 381 921	17 614 287	18 790 164
W tym: w budżecie OPS/PCPR	2	15 982 837	16 339 140	16 854 175
851 - OCHRONA ZDROWIA				
85153 - Przeciwdziałanie narkomanii	3	18 383	20 300	42 250
w tym: w budżecie OPS / PCPR	4	0	0	0
85154 - Przeciwdziałanie alkoholizmowi	5	1 077 585	1 175 269	1 273 331
w tym: w budżecie OPS / PCPR	6	482 263	517 258	608 725
852 - POMOC SPOŁECZNA				
85202 - Domy pomocy społecznej	7	1 617 272	1 738 523	1 900 000
w tym: w budżecie OPS / PCPR	8	1 617 272	1 738 523	1 900 000
85203 - Ośrodki wsparcia	9	0	0	0
w tym: w budżecie OPS / PCPR	10	0	0	0
85205 - Zadania w zakresie przeciwdziałania przemocy domowej	11	14 929	16 065	17 195
w tym: w budżecie OPS / PCPR	12	14 929	16 065	17 195
85213 - Składki na ubezpieczenie zdrowotne opłacane za osoby pobierające niektóre świadczenia z pomocy społecznej oraz za osoby uczestniczące w zajęciach w centrum integracji społecznej	13	54 344	69 873	72 000
w tym: w budżecie OPS / PCPR	14	54 344	69 873	72 000

WYSZCZEGÓLNIENIE		Rok 2024	Rok oceny 2025	Prognoza 2026
85214 - Zasiłki okresowe, celowe i pomoc w naturze oraz składki na ubezpieczenia emerytalne i rentowe	15	297 224	281 007	310 000
w tym: w budżecie OPS	16	297 224	281 007	310 000
85215 - Dodatki mieszkaniowe	17	819 125	565 345	570 000
w tym: w budżecie OPS	18	819 125	565 345	57 000
85216 - Zasiłki stałe	19	653 374	835 260	850 000
w tym: w budżecie OPS	20	653 374	835 260	850 000
85218 - Powiatowe Centra Pomocy Rodzinie	21	X	X	X
w tym: w budżecie PCPR	22	X	X	X
85219 - Ośrodki Pomocy Społecznej	23	3 335 322	3 522 902	3 560 000
w tym: w budżecie OPS	24	3 276 548	3 522 902	3 560 000
85220 - Jednostki specjalistycznego poradnictwa, mieszkania treningowe i wspomagane oraz ośrodki interwencji kryzysowej	25	39 340	32 010	56 560
w tym: w budżecie OPS / PCPR	26	0	0	0
85228 - Usługi opiekuńcze i specjalistyczne usługi opiekuńcze	27	110 875	104 247	110 437
w tym: w budżecie OPS / PCPR	28	110 875	104 247	110 437
85230 - Pomoc w zakresie dożywiania	29	835 895	930 060	930 000
w tym: w budżecie OPS	30	493 895	588 080	513 000
85231 - Pomoc dla cudzoziemców	31	0	0	2 760
w tym: w budżecie OPS / PCPR	32	0	0	2 760
W tym (z wiersza 31): Wydatki na pomoc dla cudzoziemców w celu integracji ze środowiskiem (cudzoziemcy, którzy uzyskali status uchodźcy lub ochronę uzupełniającą)	33	0	0	0
w tym: w budżecie OPS / PCPR	34	0	0	0
85232 - Centra Integracji Społecznej	35	0	0	0
w tym: w budżecie OPS / PCPR	36	0	0	0
85278 - Usuwanie skutków klęsk żywiołowych	37	0	0	0
w tym: w budżecie OPS / PCPR	38	0	0	0
85295 - Pozostała działalność	39	233 652	28 642	106 921
w tym: w budżecie OPS / PCPR	40	213 652	28 642	106 921
853 - POZOSTAŁE ZADANIA W ZAKRESIE POLITYKI SPOŁECZNEJ				
85311 - Rehabilitacja zawodowa i społeczna osób niepełnosprawnych	41	0	0	0
w tym: w budżecie OPS / PCPR	42	0	0	0
85321 - Zespoły do spraw orzekania o niepełnosprawności	43	0	0	0
w tym: w budżecie dyspozycji OPS / PCPR	44	0	0	0
85324 - Państwowy Fundusz Rehabilitacji Osób Niepełnosprawnych	45	0	0	0
w tym: w budżecie OPS / PCPR	46	0	0	0
85395 - Pozostała działalność w zakresie polityki społecznej	47	163 285	165 490	827 824
w tym: w budżecie OPS / PCPR	48	163 285	165 490	827 824
854 - EDUKACYJNA OPIEKA WYCHOWAWCZA				
85415 - Pomoc materialna dla uczniów o charakterze socjalnym	49	30 195	26 676	22 573

WYSZCZEGÓLNIENIE		Rok 2024	Rok oceny 2025	Prognoza 2026
w tym: w budżecie OPS / PCPR	50	0	0	0
85416 - Pomoc materialna dla uczniów o charakterze molywacyjnym	51	174 450	196 150	220 000
w tym: w budżecie OPS / PCPR	52	0	0	0
855 - RODZINA				
85501 - Świadczenie wychowawcze	53	0	0	0
w tym: w budżecie OPS / PCPR	54	0	0	0
85502 - Świadczenia rodzinne, świadczenie z funduszu alimentacyjnego oraz składki na ubezpieczenia emerytalne i rentowe z ubezpieczenia społecznego	55	6 679 271	6 687 575	6 700 000
w tym: w budżecie OPS / PCPR	56	6 679 271	6 687 575	6 700 000
85504 - Wspieranie rodziny	57	256 415	305 653	330 500
w tym: w budżecie OPS / PCPR	58	256 415	305 653	330 500
85516 - Tworzenie i funkcjonowanie żłobków	59	121 620	0	0
w tym: w budżecie OPS / PCPR	60	0	0	0
85516 - Tworzenie i funkcjonowanie klubów dziecięcych	61	0	0	0
w tym: w budżecie OPS / PCPR	62	0	0	0
85516 - Dzienni opiekunowie	63	0	0	0
w tym: w budżecie OPS / PCPR	64	0	0	0
85508 - Rodziny zastępcze	65	214 901	239 659	241 835
w tym: w budżecie OPS / PCPR	66	214 901	239 659	241 835
85510 - Działalność placówek opiekuńczo-wychowawczych	67	489 115	518 941	511 978
w tym: w budżecie OPS / PCPR	68	489 115	518 941	511 978
85513 - Składki na ubezpieczenie zdrowotne opłacane za osoby pobierające niektóre świadczenia rodzinne, zgodnie z przepisami ustawy o świadczeniach rodzinnych oraz za osoby pobierające zasiłki dla opiekunów, zgodnie z przepisami ustawy z dnia 4 kwietnia 2014 r. o ustaleniu i wypłacie zasiłków dla opiekunów	69	146 349	154 640	134 000
w tym: w budżecie OPS / PCPR	70	146 349	154 640	134 000
85514 - Składki na ubezpieczenie zdrowotne opłacane za osoby przebywające na urlopie wychowawczym, za osoby zatrudnione jako nianie oraz za osoby sprawujące osobistą opiekę nad dzieckiem	71	0	0	0
w tym: w budżecie OPS / PCPR	72	0	0	0
85578 Usuwanie skutków klęsk żywiołowych	73	0	0	0
w tym: w budżecie OPS / PCPR	74	0	0	0

8. Aktywność projektowo-konkursowa jednostki organizacyjnej pomocy społecznej

Aktywność projektowo-konkursowa jednostki organizacyjnej pomocy społecznej polega na realizacji projektów finansowanych z Europejskiego Funduszu Społecznego, udziału w konkursach ogłaszanych przez Ministerstwo Rodziny i Polityki Społecznej oraz na realizacji programów osłonowych. W roku oceny gmina Miasto Darłowo uczestniczyła: w dwóch projektach z EFS, na łączną kwotę 324.815,92 zł., które objęły 628 osób, w czterech konkursach ogłaszanych przez MRPiPS na łączną kwotę 863.421 zł., które objęły 31 osób.

1. Program " Asystent Osobisty Osoby z Niepełnosprawnością " - edycja 2025 ogłaszany przez MRPiPS otrzymano 269.450 zł., program objął 13 osób z niepełnosprawnością i 13 asystentów osobistych osób z niepełnosprawnością.
2. Program " Asystent rodziny na rok 2025" ogłaszany przez MRPiPS, otrzymano 4.800 zł. na wypłacenie dodatku do wynagrodzenia dwóch asystentów zatrudnionych w MOPS Darłowo, oraz dofinansowanie kosztów zatrudnienia w wys. 41.611 zł.
3. Rządowy Program "Opieka 75+" - edycja 2025 w ramach programu zatrudniona została jedna osoba na stanowisku opiekunki domowej, która obejmuje 3 osoby powyżej 75 r.z. opieką, na to zadanie otrzymano 34.560 zł.
4. Program Fundusze Europejskie na Pomoc Żywnościową 2021-2027 podprogram 2024 dla najbardziej potrzebujących na terenie gminy Miasto Darłowo, dystrybucją artykułów spożywczych zajmowały się Polskie Komitety Pomocy Społecznej i Caritas oddziały Darłowo. Żywność była wydawana dla mieszkańców Darłowa na podstawie skierowania wystawianego przez pracowników socjalnych MOPS Darłowo. W2025 roku Ośrodek skierował 598 osób w tym 89 z Ukrainy. Na tej podstawie wydano 22.351,70 kg. żywności na łączną

kwotę 159.326,55 zł. 5. Wieloletni Program Rządowy "Posiłek w szkole i w domu" na lata 2024-2028 w ramach programu gmina Miasto Darłowo otrzymała dofinansowanie w wysokości 513.000,00 zł. Programem objęto 343 osoby w tym 139 dzieci i młodzieży. 6. Kontynuacja projektu pod nazwą "Seniorze Trzymaj Formę" w ramach Regionalnego Programu Operacyjnego Województwa Zachodniopomorskiego na lata 2014 - 2020 dofinansowanego z Europejskiego Funduszu Rozwoju Regionalnego i Europejskiego Funduszu Społecznego w którym utworzono i prowadzony jest Klub Seniora. Na funkcjonowanie Klubu gmina Miasto Darłowo przeznaczyła środki finansowe w wysokości 165.489,92 zł. Kontynuacja projektu socjalnego "Rodzicielstwa można się nauczyć", którego celem jest poprawa jakości pracy asystentów rodziny poprzez ocenę umiejętności i kompetencji rodzicielskich rodzin objętych wsparciem asystenta rodziny, szczególnie w rodzinach gdzie jest prowadzona procedura Niebieskiej Karty - realizacja projektu odbywała się bezkosztowo.

9. Współpraca z organizacjami pozarządowymi - zadania zlecone w obszarze pomocy i wsparcia

W gminie Miasto Darłowo zlecono 6 organizacjom pozarządowym w trybie działalności pożytku publicznego zawarto sześć umów/zleceń na kwotę 362.000 zł. zł:

1. Polski Komitet Pomocy Społecznej oddział w Darłowie - prowadzenie dożywiania najuboższych mieszkańców Darłowa w wys. 335.000 zł.
2. Polski Komitet Pomocy Społecznej oddział w Darłowie - transport żywności dla najuboższych mieszkańców Darłowa w wys. 7.000 zł.
3. Polski Związek Emerytów, Rencistów i Inwalidów w Darłowie - działania na rzecz osób starszych w wys. 10.000 zł.
4. Stowarzyszenie Osób Niepełnosprawnych Ich Rodzin i Przyjaciół na Terenie Ziemi Darłowskiej i Gmin Ościennych w Darłowie - działania na rzecz osób niepełnosprawnych w wys. 5.000 zł.
5. Stowarzyszenie Osób Zagrożonych Wykluczeniem Społecznym "Otwarte Drzwi" - działania na rzecz osób niepełnosprawnych - gimnastyka dla zdrowia w wys. 2.250 zł.
6. Stowarzyszenie Osób Zagrożonych Wykluczeniem Społecznym "Otwarte Drzwi" - działania na rzecz osób niepełnosprawnych - spotkanie świąteczne w wys. 2.750 zł.

10. Wnioski końcowe

Ocena zasobów pomocy społecznej dla gminy Miasto Darłowo za 2025 rok została sporządzona w oparciu o dane zgromadzone przez Miejski Ośrodek Pomocy Społecznej w Darłowie za pośrednictwem systemu Centralnej Aplikacji Statystycznej Ministerstwa Rodziny, Pracy i Polityki Społecznej.

Przedstawione w Ocenie dane umożliwiają bieżące monitorowanie skali i rodzaju występujących problemów społecznych, a także stanowią podstawę do planowania działań oraz wyznaczania kierunków rozwoju lokalnej polityki społecznej. Materiał ten jest istotnym narzędziem wspierającym organy samorządu terytorialnego w podejmowaniu decyzji dotyczących zabezpieczenia potrzeb mieszkańców oraz planowania wydatków budżetowych w obszarze pomocy społecznej na kolejne lata.

Na podstawie przeprowadzonej analizy zasobów oraz zidentyfikowanych potrzeb społecznych sformułowano następujące wnioski i rekomendacje:

Utworzenie mieszkania wspomagane i treningowe, które umożliwi osobom niesamodzielnym, zagrożonym wykluczeniem społecznym lub wymagającym wsparcia w codziennym funkcjonowaniu nabywanie umiejętności niezbędnych do samodzielnego życia oraz zwiększenie ich integracji społecznej.
Utworzenie Środowiskowego Domu Samopomocy dla osób z niepełnosprawnością intelektualną, w celu zapewnienia tej grupie mieszkańców dostępu do specjalistycznych usług opiekuńczych, terapeutycznych oraz aktywizujących, a także stworzenia warunków sprzyjających ich integracji ze środowiskiem lokalnym.
Zwiększenie działań aktywizujących osoby długotrwale bezrobotne, w szczególności poprzez organizowanie prac społecznie użytecznych, staży oraz prac interwencyjnych, co może przyczynić się do poprawy sytuacji zawodowej i życiowej osób pozostających bez zatrudnienia.
Zwiększenie środków finansowych na zatrudnienie specjalistów w Miejskim Ośrodku Pomocy Społecznej w Darłowie, zwłaszcza w zakresie wsparcia psychologicznego, terapeutycznego oraz pracy socjalnej, co pozwoli na zapewnienie bardziej kompleksowej pomocy osobom i rodzinom znajdującym się w trudnej sytuacji życiowej.
Rozszerzenie oferty usług opiekuńczych i wsparcia środowiskowego dla osób starszych oraz samotnych, w celu przeciwdziałania ich izolacji społecznej, poprawy jakości życia oraz umożliwienia jak najdłuższego funkcjonowania w środowisku zamieszkania.

Priorytetem działań gminy Miasto Darłowo w 2026 roku powinno być dalsze rozwijanie lokalnego systemu wsparcia społecznego, ukierunkowanego na zwiększenie dostępności usług dla osób i rodzin znajdujących się w trudnej sytuacji życiowej. Szczególne znaczenie należy przypisać rozwojowi infrastruktury wsparcia dla osób starszych, osób z niepełnosprawnościami oraz osób zagrożonych wykluczeniem społecznym, a także wzmocnieniu działań aktywizacyjnych skierowanych do osób pozostających bez zatrudnienia.

Realizacja wskazanych priorytetów pozwoli na zwiększenie efektywności działań pomocowych, poprawę jakości świadczonych usług społecznych oraz wzmocnienie lokalnego systemu wsparcia, odpowiadającego na aktualne i przyszłe potrzeby społeczności lokalnej.

Z up. Burmistrza


Krzysztof Walków
Zastępca Burmistrza

Uzasadnienie do uchwały nr
Rady Miejskiej w Darłowie
z dnia 2026 r.

Zgodnie z art. 16 a ustawy o pomocy społecznej gmina, powiat, samorząd wojewódzki przygotowują ocenę zasobów pomocy społecznej w oparciu o analizę lokalnej sytuacji społecznej i demograficznej. Zasoby obejmują w szczególności infrastrukturę, kadre, organizacje pozarządowe i nakłady finansowe na zadania pomocy społecznej bez względu na podmiot je finansujący i realizujący. Ocena obejmuje osoby i rodziny korzystające z pomocy społecznej, rodzaje ich problemów oraz ich rozkład ilościowy.

Ocena zasobów pomocy społecznej dla Miasta Darłowo za rok 2025 została opracowana przez Miejski Ośrodek Pomocy Społecznej w Darłowie. Materiały i dane pochodzą ze sprawozdawczości resortowej instytucji pomocy społecznej, baz danych Głównego Urzędu Statystycznego oraz bezpośrednio od działających na obszarze Darłowo podmiotów tworzących zasób instytucjonalny pomocy społecznej.

Przedstawione w dokumencie dane ukazują sytuację społeczno – demograficzną oraz wyzwania stawiane przed realizatorami działań w zakresie pomocy społecznej.



Zup. Burmistrza
Krzysztof Walkow
Zastępca Burmistrza

Projekt

z dnia 7 maja 2026 r.

Zatwierdzony przez

**UCHWAŁA NR
RADY MIEJSKIEJ W DARŁOWIE**

z dnia 6 maja 2026 r.

w sprawie wyrażenia zgody na przystąpienie do sporządzenia zintegrowanego planu inwestycyjnego obejmującego jednostkę strukturalną C – Darłówko Wschodnie położoną na obszarze Gminy Miasta Darłowo – obszar C21

Na podstawie art. 18 ust. 2 pkt 5 ustawy z dnia 8 marca 1990 r. o samorządzie gminnym (t. j. Dz. U. z 2025 r. poz. 1153 z późn. zm.) oraz art. 37ec ust. 1 ustawy z dnia 27 marca 2003 r. o planowaniu i zagospodarowaniu przestrzennym (t. j. Dz. U. z 2026 r. poz. 538) uchwała się, co następuje:

§ 1. 1. Postanawia się o wyrażeniu zgody na przystąpienie do sporządzenia zintegrowanego planu inwestycyjnego obejmującego jednostkę strukturalną C- Darłówko Wschodnie położoną na obszarze Gminy Miasta Darłowo – obszar C21, na wniosek złożony przez Spółkę MILOO PARK Sp. z o. o. z siedzibą przy ul. Józefa Piłsudskiego 30B, 89-60 Chojnice NIP: 8431625306 reprezentowaną przez prezesa spółki Pana Szymona Szultkę.

2. Granice obszaru objętego wnioskiem o zintegrowany plan inwestycyjny obejmującego jednostkę strukturalną C- Darłówko Wschodnie położoną na obszarze Gminy Miasta Darłowo – obszar C21 określa załącznik graficzny stanowiący integralną część uchwały.

§ 2. Wykonanie uchwały powierza się Burmistrzowi Miasta Darłowo.


§ 3. Uchwała wchodzi w życie z dniem podjęcia.

Z up. Burmistrza

Krzysztof Walicki
Zastępca Burmistrza



Załącznik do uchwały nr
Rady Miejskiej w Darłowie
z dnia 6 maja 2026 r.

 Granica obszaru objętego zintegrowanym planem inwestycyjnym

Uzasadnienie do uchwały nr
Rady Miejskiej w Darłowie
z dnia 6 maja 2026 r.

Niniejszą uchwałę podejmuje się na podstawie art. 18 ust. 2 pkt 5 ustawy z dnia 8 marca 1990 r. o samorządzie gminnym (Dz. U. z 2025 r. poz. 1153 z późn. zm.) oraz art. 37ec ust. 1 ustawy z dnia 27 marca 2003 r. o planowaniu i zagospodarowaniu przestrzennym (j. t. Dz. U. z 2026 r. poz. 538), przyznającymi Radzie Gminy wyłączne prawo stanowienia w sprawach zastrzeżonych ustawami do kompetencji Rady Gminy, w tym podejmowania uchwał o przystąpieniu do sporządzania miejscowych planów zagospodarowania przestrzennego. Kompetencje Rady Gminy w zakresie planowania przestrzennego ustawodawca zawarł w art. 3 ust. 1 ustawy o planowaniu i zagospodarowaniu przestrzennym, zgodnie z którym „kształtowanie i prowadzenie polityki przestrzennej na terenie gminy, w tym uchwalanie studium uwarunkowań i kierunków zagospodarowania przestrzennego gminy oraz miejscowych planów zagospodarowania przestrzennego, z wyjątkiem morskich wód wewnętrznych, morza terytorialnego i wyłącznej strefy ekonomicznej oraz terenów zamkniętych, należy do zadań własnych gminy”.

Uchwałą obejmuje się obszar wskazany w załączniku nr 1 do uchwały, tj. teren w rejonie Alei Jana Pawła II oraz ulicy Makowej.

Na przedmiotowym obszarze obowiązuje miejscowy plan zagospodarowania przestrzennego dla jednostki strukturalnej C – Darłówko Wschodnie położonej na obszarze Gminy Miasto Darłowo, zatwierdzony uchwałą Nr IV/34/07 Rady Miejskiej w Darłowie w dniu 6 lutego 2007 r.

Do sporządzenia planu na przedmiotowym obszarze przystępuje się w celu doprowadzenia do zgodności ustaleń planu z ustaleniami studium uwarunkowań i kierunków zagospodarowania przestrzennego Gminy Miasto Darłowo (uchwała nr XIII/88/2024 Rady Miejskiej w Darłowie z dnia 19 grudnia 2024 r.).

Przewiduje się zgodność planu z ustaleniami studium uwarunkowań i kierunków zagospodarowania przestrzennego Gminy Miasto Darłowo (uchwała nr XIII/88/2024 Rady Miejskiej w Darłowie z dnia 19 grudnia 2024 r.).

Mając na uwadze uwarunkowania lokalne oraz przyjmując ład przestrzenny i zasadę zrównoważonego rozwoju za podstawę w kształtowaniu zasad zagospodarowania przestrzennego na terenie Gminy, uznaje się za zasadne przystąpienie do sporządzenia planu na wskazanym obszarze.

Z up. Burmistrza

Krzysztof Mańków
Zastępca Burmistrza



Burmistrz Miasta Darłowo
ul. Pi. Tadeusza Kościuszki 9
76-150 Darłowo

☎ 94 355 12 00
☎ 94 355 12 39
✉ poczta@darlowo.pl

🌐 www.darlowo.pl

Darłowo, 06.05.2026 roku

**Dot. Zintegrowanego Planu Inwestycyjnego
Obszar C-21**

**Pan Czesław Woźniak Przewodniczący
Rady Miejskiej
w Darłowie**

Działając na podstawie art. 37eb ust. 4 pkt 2) ustawy z dnia 27 marca 2003 r. o planowaniu i zagospodarowaniu przestrzennym [t. j. Dz. U. z 2026 r. poz. 538], przedkładam:


1. wniosek złożony przez Spółkę Miloo Park Sp. z o.o. w tut. Urzędzie w dniu 04.05.2026 r. dotyczącego prośby o sporządzenie zintegrowanego planu inwestycyjnego obejmującego jednostkę strukturalną C- Darłówko Wschodnie położone na obszarze Gminy Miasta Darłowo – obszar C21;
2. projekt uchwały w sprawie wyrażenia zgody na przystąpienie do sporządzenia zintegrowanego planu inwestycyjnego dla jednostki strukturalnej C - Darłówko Wschodnie położonej na obszarze Gminy Miasto Darłowo - obszar C21.

W załączeniu:

- kserokopia wniosku Spółki Miloo Park Sp. z o.o.
- załącznik graficzny do wniosku
- projekt uchwały

Otrzymują:

1. Adresat
2. Aa

Z up. Burmistrza

Krzysztof Wałków
Zastępca Burmistrza

Pracownik merytoryczny:
Jolanta Mordacz, tel. 94 355 12 42

Pismo dotyczące aktu planowania przestrzennego

1. ORGAN, DO KTÓREGO JEST SKŁADANE PISMO

Nazwa: BURMISTRZ MIASTA DARŁOWO

2. RODZAJ PISMA¹⁾

- 2.1. wniosek do projektu aktu 2.2. uwaga do konsultowanego projektu aktu²⁾
 2.3. wniosek o zmianę aktu³⁾ 2.4. wniosek o sporządzenie aktu³⁾

3. RODZAJ AKTU PLANOWANIA PRZESTRZENNEGO¹⁾

- 3.1. plan ogólny gminy
 3.2. miejscowy plan zagospodarowania przestrzennego, w tym zintegrowany plan inwestycyjny lub miejscowy plan rewitalizacji
 3.3. uchwała ustalająca zasady i warunki sytuowania obiektów małej architektury, tablic reklamowych i urządzeń reklamowych oraz ogrodzeń, ich gabaryty, standardy jakościowe oraz rodzaje materiałów budowlanych, z jakich mogą być wykonane
 3.4. audyt krajobrazowy
 3.5. plan zagospodarowania przestrzennego województwa

4. DANE SKŁADAJĄCEGO PISMO⁴⁾

Imię i nazwisko lub nazwa: MILOO PARK SP. Z O.O.....

Kraj: POLSKA..... Województwo: POMORSKIE.....

Powiat: CHOJNICKI..... Gmina: CHOJNICE.....

Ulica: JÓZEFA PIŁSUDSKIEGO..... Nr domu: 30B..... Nr lokalu:

Miejscowość: CHOJNICE..... Kod pocztowy: 89-620.....

E-mail (w przypadku gdy składający pismo posiada adres e-mail): BIURO@MILOOPARK.PL.....

Nr tel. (nieobowiązkowo): ... 795 241 554.....

Adres skrytki ePUAP lub adres do doręczeń elektronicznych⁵⁾:

4.1. Czy składający pismo jest właścicielem lub użytkownikiem wieczystym nieruchomości objętej wnioskiem lub uwagą?

- tak nie

5. ADRES DO KORESPONDENCJI SKŁADAJĄCEGO PISMO⁴⁾

(Nieobowiązkowo)

Kraj: ...POLSKA..... Województwo: POMORSKIE.....

Powiat: ...CHOJNICKI..... Gmina: CHOJNICE.....

Ulica: ...JÓZEFA PIŁSUDSKIEGO..... Nr domu: ... 30B... Nr lokalu:

Miejscowość: CHOJNICE..... Kod pocztowy: 89-620.....

6. DANE PEŁNOMOCNIKA⁴⁾

(Nieobowiązkowo)

- pełnomocnik pełnomocnik do doręczeń

Imię i nazwisko:

Kraj: POLSKA..... Województwo:

Powiat: Gmina:

Ulica: Nr domu: Nr lokalu:

Miejscowość: Kod pocztowy:

E-mail (w przypadku gdy pełnomocnik posiada adres e-mail):

Nr tel. (nieobowiązkowo):

Adres skrytki ePUAP lub adres do doręczeń elektronicznych⁵⁾:

7. TREŚĆ PISMA

7.1. Treść⁶⁾ wnoszę o uchwalenie Zintegrowanego Planu Inwestycyjnego dla zabudowy mieszkaniowo -



usługowej w Darłowie, w rejonie Alei Jana Pawła II oraz ul. Sportowej. Granicami planu objęto teren niezbędny do realizacji inwestycji głównej, tj. zabudowy mieszkaniowo - usługowej (obejmujący działki ewidencyjne nr 25/18, 25/19 i 25/20, obręb Darłowo 7) – oznaczony symbolem 1MN-U. W projekcie planu uwzględniono również inwestycję uzupełniającą, służącą obsłudze inwestycji głównej, tj. budowę chodnika wzdłuż ul. Makowej (teren oznaczony jako 1KDD). Do niniejszego wniosku dołączono projekt zintegrowanego planu inwestycyjnego wraz z niezbędnymi załącznikami, w ramach którego uwidoczniło proponowane granice do objęcia planem oraz proponowane ustalenia dla poszczególnych terenów.

7.2. (Nieobowiązkowo) W przypadku wypełnienia, należy uzupełnić każdą z kolumn tabeli.

Szczegółowe informacje dotyczące treści pisma w odniesieniu do działek ewidencyjnych:

Lp.	7.2.1. Nazwa aktu planowania przestrzennego	7.2.2. Identyfikator działki lub działek ewidencyjnych	7.2.3. Czy teren objęty pismem obejmuje całość działki lub działek ewidencyjnych ⁷⁾	7.2.4. Treść ⁶⁾
1	<input type="checkbox"/> tak <input type="checkbox"/> nie

7.3. (Nieobowiązkowo) W przypadku wypełnienia, należy uzupełnić każdą z kolumn tabeli.

Szczegółowe informacje dotyczące działek ewidencyjnych oraz niektórych parametrów – w przypadku zaznaczenia w pkt 2: wniosku do projektu aktu (pkt 2.1), uwagi do konsultowanego projektu aktu (pkt 2.2) lub wniosku o zmianę aktu (pkt 2.3) oraz w pkt 3: planu ogólnego gminy (pkt 3.1) lub miejscowego planu zagospodarowania przestrzennego, w tym zintegrowanego planu inwestycyjnego lub miejscowego planu rewitalizacji (pkt 3.2):

Lp.	7.3.1. Nazwa planu ogólnego gminy lub miejscowego planu zagospodarowania przestrzennego	7.3.2. Identyfikator działki lub działek ewidencyjnych	7.3.3. Czy teren objęty pismem obejmuje całość działki lub działek ewidencyjnych ⁷⁾	7.3.4. Nazwa lub nazwy klasy przeznaczenia terenu (albo symbol lub symbole klasy przeznaczenia terenu) ⁸⁾	7.3.5. Maksymalny udział powierzchni zabudowy [%]	7.3.6. Maksymalna wysokość zabudowy [m]	7.3.7. Minimalny udział powierzchni biologicznie czynnej [%]
1	<input type="checkbox"/> tak <input type="checkbox"/> nie

8. OŚWIADCZENIE W SPRAWIE KORESPONDENCJI ELEKTRONICZNEJ

Wyrażam zgodę Nie wyrażam zgody

na doręczanie korespondencji w niniejszej sprawie za pomocą środków komunikacji elektronicznej w rozumieniu art. 2 pkt 5 ustawy z dnia 18 lipca 2002 r. o świadczeniu usług drogą elektroniczną (Dz. U. z 2020 r. poz. 344).

9. ZAŁĄCZNIKI

- Pełnomocnictwo do reprezentowania składającego pismo lub pełnomocnictwo do doręczeń (zgodnie z ustawą z dnia 16 listopada 2006 r. o opłacie skarbowej (Dz. U. z 2023 r. poz. 2111)) – jeżeli składający pismo działa przez pełnomocnika.
- Potwierdzenie uiszczenia opłaty skarbowej od pełnomocnictwa – jeżeli obowiązek uiszczenia takiej opłaty wynika z ustawy z dnia 16 listopada 2006 r. o opłacie skarbowej.
- (Nieobowiązkowo). Określenie granic terenu w formie graficznej w przypadku wskazania terenu objętego pismem jako części działki ewidencyjnej lub działek ewidencyjnych.
- (Nieobowiązkowo). Inne załączniki – w przypadku zaznaczenia pola należy podać nazwy załączników.⁹⁾
 1. Projekt uchwały w sprawie uchwalenia zintegrowanego planu inwestycyjnego obejmującego jednostkę strukturalną C – Darłówno Wschodnie położoną na obszarze Gminy Miasta Darłowo – obszar C21 wraz z załącznikiem graficznym (załącznik nr 1), rozstrzygnięciem w sprawie rozpatrzenia uwag do projektu planu (załącznik nr 2), rozstrzygnięciem o sposobie realizacji, zapisanych w planie, inwestycji z zakresu infrastruktury technicznej, które należą do zadań własnych gminy, oraz zasadach ich finansowania (załącznik nr 3) oraz załącznikiem, o którym mowa w art. 67a ust.5 ustawy z dnia 27 marca 2003 r. o planowaniu i zagospodarowaniu przestrzennym (załącznik nr 4), w formie elektronicznej - format pdf.
 2. Uzasadnienie do projektu zintegrowanego planu inwestycyjnego obejmującego jednostkę strukturalną C – Darłówno Wschodnie położoną na obszarze Gminy Miasta Darłowo – obszar C21 zgodnie z art. 15 ust.1 ustawy z dnia 27 marca 2003

r. o planowaniu i zagospodarowaniu przestrzennym (t.j. Dz. U. z 2026 r. poz. 538) – format pdf.

3. Potwierdzenie spełnienia przez osobę, która przygotowała projekt zintegrowanego planu inwestycyjnego warunku art.5 ustawy z dnia 27 marca 2003 r. o planowaniu i zagospodarowaniu przestrzennym (t.j. Dz. U. z 2026 r. poz. 538).
4. Dane przestrzenne: APP_ZPI_DARŁOWO.
5. Dane przestrzenne: ZPI_DARŁOWO_geotiff.
6. Dane przestrzenne: legenda.

10. PODPIS SKŁADAJĄCEGO PISMO (PEŁNOMOCNIKA) I DATA PODPISU

Podpis powinien być czytelny. Podpis i datę podpisu umieszcza się w przypadku składania pisma w postaci papierowej.

Podpis jest prawidłowy

Podpis: Dokument podpisany przez SZYMON SZULTKA
Data: 2026-05-04 09:32:41 CEST

Data: ...04.05.2026 r.....

¹⁾ Można zaznaczyć więcej niż jedno pole. W ramach jednego pisma można wybrać tylko te akty, w przypadku których pismo będzie wysyłane do tego samego organu wskazanego w pkt 1. W przypadku gdy treść wniosku lub uwagi związana jest z dokumentem powiązany z aktem planowania przestrzennego (np. sporządzanej w toku procedowania aktu, w ramach strategicznej oceny oddziaływania na środowisko, prognozy oddziaływania na środowisko), należy w pkt 3 wybrać rodzaj aktu planowania przestrzennego, którego ten dokument dotyczy, po czym wprowadzić treść wniosku lub uwagi w pkt 7.1 lub 7.2.

²⁾ Nie dotyczy planu zagospodarowania przestrzennego województwa.

³⁾ Nie dotyczy planu zagospodarowania przestrzennego województwa i audytu krajobrazowego.

⁴⁾ W pkt 4 należy podać adres zamieszkania albo siedziby składającego pismo. W przypadku wypełnienia pkt 5 podaje się adres do korespondencji składającego pismo, jeżeli jest inny niż adres podany w pkt 4. W przypadku wypełnienia pkt 6 podaje się adres zamieszkania albo siedziby pełnomocnika. W przypadku większej liczby składających pismo lub pełnomocników dane kolejnych składających pismo lub pełnomocników dodaje się w formularzu albo zamieszcza na osobnych stronach i dołącza do formularza.

⁵⁾ Adres skrytki ePUAP lub adres do doręczeń elektronicznych wskazuje się w przypadku wyrażenia zgody na doręczanie korespondencji za pomocą środków komunikacji elektronicznej, z zastrzeżeniem przypadków, w których organ, zgodnie z przepisami ustawy z dnia 18 listopada 2020 r. o doręczeniach elektronicznych (Dz. U. z 2023 r. poz. 285, z późn. zm.), ma obowiązek doręczenia korespondencji na adres do doręczeń elektronicznych.

⁶⁾ Maksymalna liczba znaków w pkt 7.1. wynosi 1000, natomiast w przypadku pkt 7.2.4. wartość ta odnosi się do pojedynczego wiersza. W przypadku potrzeby dodatkowego uzasadnienia, które wykracza poza wskazany limit znaków, uzasadnienie zamieszcza się na osobnych stronach i dołącza do formularza. W przypadku większej liczby wierszy w pkt 7.2.4. kolejne wiersze dodaje się w formularzu albo zamieszcza na osobnych stronach i dołącza do formularza.

⁷⁾ W przypadku zaznaczenia pola „nie” (wskazania terenu objętego pismem jako części działki ewidencyjnej lub działek ewidencyjnych) można dodać załącznik z określeniem granic terenu w formie graficznej.

⁸⁾ Podaje się nazwę lub symbol klasy przeznaczenia terenu zgodnie ze standardami określonymi w przepisach wykonawczych wydanych na podstawie art. 16 ust. 2 ustawy z dnia 27 marca 2003 r. o planowaniu i zagospodarowaniu przestrzennym (Dz. U. z 2023 r. poz. 977, z późn. zm.).

⁹⁾ W przypadku dołączenia do pisma załączników zawierających dane osobowe, inne niż wymienione w pkt 4, 5 i 6, załączniki te należy zanonimizować, tj. ukryć dane osobowe.

Projekt

UCHWAŁA Nr.....
Rady Miejskiej w Darłowie
z dnia.....

w sprawie uchwalenia zintegrowanego planu inwestycyjnego obejmującego jednostkę strukturalną C – Darłówko Wschodnie położoną na obszarze Gminy Miasta Darłowo – obszar C21

Na podstawie art. 37ea ust. 1 ustawy z dnia 27 marca 2003 r. o planowaniu i zagospodarowaniu przestrzennym (t.j. Dz. U. z 2026 r. poz. 538 ze zm.), w związku z art. 67 ust. 3 ustawy z dnia 7 lipca 2023 r. o zmianie ustawy o planowaniu i zagospodarowaniu przestrzennym oraz niektórych innych ustaw (Dz. U. z 2023 r., poz. 1688) i art. 18 ust. 2 pkt 5 ustawy z dnia 8 marca 1990 r. o samorządzie gminnym (t.j. Dz.U. z 2025 r. poz. 1153 ze zm.)

Rada Miejska w Darłowie uchwala, co następuje:

Rozdział 1 - Przepisy ogólne

§ 1.

1. Zgodnie z uchwałą nr Rady Miejskiej w Darłowie z dnia.....2026 r. w sprawie wyrażenia zgody na przystąpienie do sporządzenia zintegrowanego planu inwestycyjnego obejmującego jednostkę strukturalną C – Darłówko Wschodnie położoną na obszarze Gminy Miasta Darłowo – obszar C21, po stwierdzeniu, iż plan nie narusza ustaleń Studium uwarunkowań i kierunków zagospodarowania przestrzennego Gminy Miasto Darłowo (uchwała nr XIII/88/2024 Rady Miejskiej w Darłowie z dnia 19 grudnia 2024 r.), uchwala się zintegrowany plan zagospodarowania inwestycyjny obejmujący jednostkę strukturalną C - Darłówko Wschodnie położoną na obszarze Gminy Miasta Darłowo – obszar C21, zwany dalej planem.
2. Granice obszaru objętego planem określono na rysunku planu stanowiącym załącznik nr 1 do niniejszej uchwały.
3. Powierzchnia obszaru objętego planem wynosi ok. 0,64 ha.
4. 2. Integralnymi częściami uchwały są:
 - 1) załącznik nr 1 – rysunek planu opracowany w skali 1: 500 wraz z wrysem ze Studium uwarunkowań i kierunków zagospodarowania przestrzennego Gminy Miasto Darłowo dla obszaru objętego planem;
 - 2) załącznik nr 2 – rozstrzygnięcie o sposobie rozpatrzenia uwag wniesionych do projektu planu;
 - 3) załącznik nr 3 – rozstrzygnięcie sposobu realizacji inwestycji z zakresu infrastruktury technicznej, które należą do zadań własnych gminy oraz zasad ich finansowania, zgodnie z przepisami o finansach publicznych;
 - 4) załącznik nr 4 - dane przestrzenne planu.
5. Część tekstowa planu składa się z następujących rozdziałów:
 - 1) rozdział 1 – Przepisy ogólne;
 - 2) rozdział 2 – Ustalenia ogólne;
 - 3) rozdział 3 – Ustalenia szczegółowe;
 - 4) rozdział 4 – Przepisy końcowe.

§ 2.

1. Następujące oznaczenia graficzne na rysunku planu są ustaleniami obowiązującymi:
 - 1) granica obszaru objętego planem;
 - 2) linie rozgraniczające tereny o różnym przeznaczeniu;

- 3) przeznaczenie terenów:
 - a) MN-U - teren zabudowy mieszkaniowej jednorodzinnej lub usług,
 - b) KDD - teren drogi dojazdowej;
 - 4) nieprzekraczalne linie zabudowy;
 - 5) obowiązujące linie zabudowy.
2. Następujące oznaczenie graficzne na rysunku planu stanowi element informacyjny planu niebędący jego ustaleniem:
- 1) wymiar;
 - 2) Obszar Chronionego Krajobrazu „Koszaliński Pas Nadmorski” (cały obszar planu).

§ 3.

Ilekcroć w przepisach uchwały jest mowa o:

- 1) zintegrowanym planie inwestycyjnym – należy przez to rozumieć niniejszą uchwałę Rady Miejskiej w Darłowie wraz z częścią graficzną zintegrowanego planu inwestycyjnego stanowiącą załącznik nr 1 do niniejszej uchwały;
- 2) części graficznej zintegrowanego planu inwestycyjnego – należy przez to rozumieć załącznik nr 1 do niniejszej uchwały zawierający graficzny zapis zintegrowanego planu inwestycyjnego;
- 3) przepisach odrębnych – należy przez to rozumieć obowiązujące przepisy określone w ustawach oraz aktach wykonawczych do tych ustaw;
- 4) liniach rozgraniczających – należy przez to rozumieć linie wyznaczone w części graficznej zintegrowanego planu inwestycyjnego, wydzielające tereny o różnym przeznaczeniu lub różnych zasadach i warunkach zagospodarowania;
- 5) nieprzekraczalnej linii zabudowy – należy przez to rozumieć linię wyznaczoną w części graficznej zintegrowanego planu inwestycyjnego, ograniczającą obszar, na którym dopuszcza się wznoszenie obiektów budowlanych; linia zabudowy nie dotyczy schodów zewnętrznych, pochylni, tarasów, części podziemnej obiektów, sieci infrastruktury technicznej, niezbędnych zjazdów oraz miejsc postojowych i parkingów;
- 6) obowiązującej linii zabudowy – należy przez to rozumieć linię wyznaczoną w części graficznej zintegrowanego planu inwestycyjnego, wzdłuż której nakazuje się sytuowanie elewacji frontowej budynku; dopuszcza się cofnięcie fragmentów elewacji od tej linii, o ile nie narusza to ustaleń szczegółowych planu; linia zabudowy nie dotyczy części podziemnej obiektów, sieci infrastruktury technicznej, niezbędnych zjazdów oraz miejsc postojowych i parkingów;
- 7) terenie – należy przez to rozumieć obszar wyznaczony liniami rozgraniczającymi oraz oznaczony symbolem liczbowo-literowym;
- 8) usługach drobnych i towarzyszących funkcji podstawowej – należy przez to rozumieć usługi uzupełniające funkcję podstawową terenu, realizowane w celu jej obsługi lub zwiększenia jej atrakcyjności, niepowodujące zmiany dominującego przeznaczenia terenu, w szczególności takie jak: usługi gastronomiczne o niewielkiej skali, punkty usługowe (np. bankomat, paczkomat, usługi kurierskie), usługi finansowe, drobne usługi rzemieślnicze oraz inne usługi o charakterze pomocniczym, związane funkcjonalnie z prowadzoną działalnością usługową.

Rozdział 2 Ustalenia ogólne

§ 4. Zasady ochrony i kształtowania ładu przestrzennego:

1. Ustala się następujące nakazy:
 - 1) uwzględnienia powiązań funkcjonalnych i przestrzennych z otoczeniem, w szczególności poprzez zapewnienie dostępności komunikacyjnej oraz powiązań pieszych;
 - 2) zagospodarowania terenu w sposób uporządkowany i dostosowany do funkcji, w szczególności poprzez:

- a) zapewnienie miejsc parkingowych,
 - b) zapewnienie dojazdów, w tym dla obsługi dostaw,
 - c) wprowadzenie zieleni urządzonej, zwłaszcza wzdłuż granic terenu oraz w obrębie parkingów;
- 3) stosowania rozwiązań architektonicznych zapewniających spójność kompozycyjną zabudowy;
 - 4) stosowania jako dominującej stonowanej kolorystyki elewacji, w szczególności w odcieniach bieli, szarości oraz barw neutralnych;
 - 5) stosowania pokryć dachowych w kolorystyce stonowanej, w szczególności w odcieniach grafitu, szarości lub zbliżonych;
 - 6) wkomponowania elementów technicznych, w tym urządzeń i instalacji zewnętrznych, w bryłę budynku lub ich osłonięcia w sposób ograniczający ich widoczność.
2. Ustala się następujące zakazy:
 - 1) stosowania rozwiązań architektonicznych i materiałowych powodujących dysharmonię z otoczeniem;
 - 2) lokalizowania elementów technicznych i instalacji w sposób eksponowany od strony przestrzeni publicznych, bez ich odpowiedniego wkomponowania lub osłonięcia;
 - 3) zagospodarowania terenu w sposób powodujący chaos przestrzenny lub utrudniający czytelność układu komunikacyjnego.
 3. Dopuszcza się:
 - 1) stosowanie zróżnicowania kolorystycznego elewacji, wynikającego z funkcji obiektu oraz przyjętych rozwiązań architektonicznych;
 - 2) stosowanie nowoczesnych rozwiązań architektonicznych, w tym przeszkleń wielkopowierzchniowych oraz elementów metalowych.

§ 5. Zasady ochrony środowiska, przyrody i krajobrazu oraz zasady kształtowania krajobrazu:

1. Obszar objęty planem w całości znajduje się w granicach Obszaru Chronionego Krajobrazu „Kozaliński Pas Nadmorski”, dla którego obowiązują nakazy i zakazy wynikające z przepisów odrębnych dotyczących ochrony przyrody.
2. Na obszarze planu zakazuje się stosowania w nasadzeniach obcych geograficznie i inwazyjnych gatunków drzew i krzewów, w szczególności: robinii akacjowej, klonu jesionolistnego, czeremchy amerykańskiej, róży pomarszczonej, wierzby kaspijskiej, topoli euroamerykańskiej, dębu czerwonego oraz żywotników, z preferencją nasadzeń gatunków drzewiastych rodzimych oraz krzewów, jako zieleni uzupełniającej.
3. Zagospodarowanie terenu należy dostosować do zmian klimatycznych, w szczególności poprzez rozwiązania wspierające retencję wód opadowych i roztopowych oraz racjonalne gospodarowanie wodami.
4. Nakazuje się projektowanie i prowadzenie działalności w sposób minimalizujący oddziaływanie na środowisko i tereny sąsiednie, zgodnie z przepisami odrębnymi; wyklucza się lokalizację przedsięwzięć mogących znacząco oddziaływać na środowisko.
5. Zagospodarowanie i użytkowanie terenu nie mogą powodować zanieczyszczeń środowiska gruntowo-wodnego. Należy stosować rozwiązania techniczne, technologiczne i organizacyjne zapobiegające zagrożeniom środowiskowym.
6. Należy zapewnić spójny system gospodarki wodami gruntowymi i powierzchniowymi oraz właściwe odprowadzanie wód opadowych, zapobiegające erozji i zastoinom wody.
7. Realizacja inwestycji nie może powodować zmiany stosunków wodnych ani polegać na podnoszeniu rzędnych terenu poprzez nasypywanie gruntów.
8. Zasięg uciążliwości prowadzonej działalności musi być ograniczony do granic terenu, do którego inwestor posiada tytuł prawny, a budynki przeznaczone na pobyt ludzi należy wyposażyć w odpowiednie środki ochrony przed tymi uciążliwościami.
9. Prace budowlane należy prowadzić w sposób minimalizujący ich negatywne oddziaływanie na środowisko, z zastosowaniem odpowiednich technologii i organizacji robót.

10. Należy zapewnić ochronę dziko występujących roślin, zwierząt, grzybów oraz ich siedlisk zgodnie z przepisami odrębnymi o ochronie przyrody.

§ 6. Zasady ochrony dziedzictwa kulturowego i zabytków, w tym krajobrazów kulturowych, oraz dóbr kultury współczesnej: Na obszarze objętym planem nie występują obiekty i obszary wpisane do rejestru zabytków, krajobrazy kulturowe oraz dobra kultury współczesnej.

§ 7. Wymagania wynikające z potrzeb kształtowania przestrzeni publicznych:

1. Na obszarze planu do obszaru przestrzeni publicznych zalicza się: drogę publiczną oznaczoną symbolem 1KDD.
2. Przestrzenie publiczne należy aranżować w sposób zapewniający warunki publicznej aktywności m.in. poprzez czytelną organizację ciągów pieszych i rowerowych, stwarzający warunki dla sprawnego i bezpiecznego przemieszczania się; zapewnienie odpowiedniego wyposażenia przestrzeni oraz właściwe oświetlenie.
3. Zagospodarowanie przestrzeni publicznych i terenów ogólnodostępnych powinno obejmować zielen w formach dostosowanych do specyfiki funkcji, zapewniając jej właściwe warunki dla długotrwałego rozwoju.
4. W rozwiązaniach projektowych przestrzeni publicznych należy uwzględnić potrzeby osób ze szczególnymi potrzebami.

§ 8. Granice i sposoby zagospodarowania terenów lub obiektów podlegających ochronie, na podstawie odrębnych przepisów, terenów górniczych, a także obszarów szczególnego zagrożenia powodzią, obszarów osuwania się mas ziemnych, krajobrazów priorytetowych określonych w audycie krajobrazowym oraz w planach zagospodarowania przestrzennego województwa

1. Plan nie wprowadza ustaleń dotyczących granic i sposobów zagospodarowania terenów lub obiektów podlegających ochronie, na podstawie odrębnych przepisów, terenów górniczych, a także obszarów szczególnego zagrożenia powodzią, obszarów osuwania się mas ziemnych z uwagi na brak takich terenów w obszarze planu.
2. Obszar planu znajduje się poza granicami krajobrazów priorytetowych określonych w audycie krajobrazowym województwa zachodniopomorskiego.

§ 9. Zasady i warunki scalania i podziału nieruchomości:

1. Na obszarze objętym planem nie wyznacza się obszarów wymagających scaleń i podziałów nieruchomości w rozumieniu ustawy o gospodarce nieruchomościami.
2. Na obszarze planu dopuszcza się scalanie i podziały nieruchomości.
3. Ze względu na fakt, że na obszarze objętym planem jest realizowana procedura dotycząca zintegrowanego planu inwestycyjnego dla konkretnego przedsięwzięcia inwestycyjnego nie ustala się szczegółowych zasad i warunków przeprowadzania scaleń i podziałów nieruchomości.

§ 10. Szczególne warunki zagospodarowania terenów oraz ograniczenia w ich użytkowaniu, w tym zakaz zabudowy: Obszar objęty planem zlokalizowany jest w granicach powierzchni ograniczających przeszkody dla lotniska wojskowego Darłowo (izolinia od 47 do 122 m n.p.m.).

§ 11. Zasady modernizacji, rozbudowy i budowy systemu komunikacji:

1. Powiązanie komunikacyjne obszaru planu z istniejącym zewnętrznym układem komunikacyjnym zapewnia Aleja Jana Pawła II oraz ul. Sportowa (poza granicami planu).
2. Obsługa w zakresie komunikacji z drogi publicznej oznaczonej 1KDD oraz z Alei Jana Pawła II.
3. Obowiązuje zaspokojenie potrzeb parkingowych z zachowaniem następujących wskaźników miejsc parkingowych:



- 1) nie mniej niż 1 miejsce do parkowania na każde rozpoczęte 100 m² powierzchni użytkowej budynku usługowego powyżej 100 m²,
- 2) w ramach stanowisk postojowych należy zapewnić stanowiska postojowe dla pojazdów zaopatrzonej w kartę parkingową w liczbie nie mniejszej niż:
 - a) 1 miejsce do parkowania – jeżeli liczba miejsc do parkowania w zespole wynosi od 6 do 15,
 - b) 2 miejsca do parkowania – jeżeli liczba miejsc do parkowania w zespole wynosi od 16 do 40,
 - c) 3 miejsca do parkowania – jeżeli liczba miejsc do parkowania w zespole wynosi od 40 do 100,
 - d) 4% ogólnej liczby miejsc do parkowania – jeżeli liczba miejsc do parkowania w zespole wynosi więcej niż 100.
4. Należy uwzględnić potrzeby osób ze szczególnymi potrzebami w ramach realizacji ustaleń planu w zakresie zagospodarowania, użytkowania i utrzymania terenów komunikacji kołowej, transportu publicznego, parkingów i komunikacji pieszej zgodnie z przepisami odrębnymi.

§ 12. Zasady modernizacji, rozbudowy i budowy systemów infrastruktury technicznej:

1. Zaopatrzenie w wodę:
 - 1) z sieci wodociągowej;
 - 2) wodę dla celów p. poż. w ilości zgodnej z obowiązującymi przepisami prawa, należy zapewnić z istniejącej i projektowanej sieci wodociągowej, uzbrojonej w hydranty lub z innych źródeł zgodnie z przepisami odrębnymi.
2. Odprowadzenie ścieków - do sieci kanalizacji sanitarnej.
3. Odprowadzanie wód opadowych i roztopowych:
 - 1) systemem kanalizacji deszczowej zamkniętej, poprzez budowę, przebudowę i rozbudowę;
 - 2) dopuszcza się retencjonowanie wód opadowych w granicach własnych działek;
 - 3) należy stosować rozwiązania techniczne, technologiczne i organizacyjne gwarantujące zabezpieczenie przed zanieczyszczeniem warstwy wodonośnej;
 - 4) należy zabezpieczyć odpływ wód opadowych w sposób chroniący teren przed erozją wodną oraz zaleganiem wód opadowych.
4. Zaopatrzenie w energię elektryczną – z sieci elektroenergetycznej lub instalacji odnawialnych źródeł energii.
5. Zaopatrzenie w gaz – z sieci gazowej lub z indywidualnych źródeł.
6. Zaopatrzenie w ciepło – dopuszcza się wszystkie rodzaje systemów grzewczych, w tym systemy grzewcze wykorzystujące źródła odnawialne, z zastosowaniem urządzeń wykorzystujących paliwa niepowodujące ponadnormatywnego zanieczyszczenia powietrza.
7. Telekomunikacja – z sieci przewodowej lub bezprzewodowej.
8. Gospodarowanie odpadami - zgodnie z przepisami o odpadach.
9. Dopuszcza się remont, przebudowę, rozbudowę, nadbudowę lub likwidację istniejących sieci uzbrojenia terenu. Dopuszcza się realizację sieci niskonapięciowych dla telekomunikacji, telewizji kablowej, ochrony obiektów i innych. Dopuszcza się realizację innych obiektów budowlanych i urządzeń infrastruktury technicznej, wynikających z technicznych warunków realizacji inwestycji.

§ 13. Sposób i termin tymczasowego zagospodarowania, urządzania i użytkowania terenów:

Obowiązuje zakaz lokalizacji zagospodarowania tymczasowego, do czasu realizacji zagospodarowania zgodnie z ustaleniami planu. Zakaz nie dotyczy tymczasowych obiektów budowlanych, stanowiących zaplecze budowy (baraki, kontenery, tymczasowe ogrodzenia, składowiska materiałów) na czas budowy.

Rozdział 3

Ustalenia szczegółowe

§ 14. Ustalenia dla terenu o symbolu 1MN-U o powierzchni 0,53 ha.

1. Przeznaczenie terenu: teren zabudowy mieszkaniowej jednorodzinnej lub usługowej.

2. Dopuszcza się:
- 1) Lokalizację zabudowy mieszkaniowej jednorodzinnej wolnostojącej;
 - 2) lokalizację usług handlu z wykluczeniem obiektów handlowych o powierzchni sprzedaży powyżej 2000 m²;
 - 3) lokalizację usług biurowych i administracji;
 - 4) lokalizację usług gastronomii;
 - 5) lokalizację usług zdrowia i pomocy społecznej;
 - 6) lokalizację usług drobnych i towarzyszących funkcji podstawowej;
 - 7) realizację obiektów i urządzeń związanych z obsługą funkcji usługowej, w tym zaplecza magazynowego, socjalnego i technicznego;
 - 8) budowę dojazdów, dróg przeciwpożarowych, placów manewrowych, miejsc parkingowych, ciągów pieszych i pieszo-jezdnych oraz infrastruktury technicznej;
 - 9) realizację urządzeń i elementów zagospodarowania związanych z obsługą dostaw oraz gospodarką odpadami;
3. Nie ustala się proporcji pomiędzy zabudową mieszkaniową jednorodziną i zabudową usługową.
4. Teren stanowi obszar inwestycji głównej w rozumieniu art. 37ea ust. 2 ustawy z dnia 27 marca 2003 r. o planowaniu i zagospodarowaniu przestrzennym.
5. Ustalenia dotyczące parametrów i wskaźników kształtowania zabudowy i zagospodarowania terenu:
- 1) nieprzekraczalna linia zabudowy w odległości: 20 m od Al. Jana Pawła II oraz od ul. Sportowej;
 - 2) obowiązująca linia zabudowy w odległości: 5 m od linii rozgraniczającej drogi publicznej oznaczonej jako 1KDD, oraz zgodnie z rysunkiem planu;
 - 3) parametry zagospodarowania terenu:
 - d) maksymalny udział powierzchni zabudowy: 35%;
 - e) minimalny udział powierzchni biologicznie czynnej: 30%;
 - f) intensywność zabudowy:
 - minimalna: nie ustala się,
 - maksymalna nadziemna intensywność zabudowy: 1,05;
 - 4) parametry zabudowy:
 - a) wysokość zabudowy (budynków):
 - minimalna: nie ustala się;
 - maksymalna wysokość: 12 m,
 - b) geometria dachu: kształt dachu: dach dwuspadowy, symetryczny o kącie nachylenia połaci dachowych od 35° do 45°.
6. Zasady obsługi komunikacyjnej:
- 1) dostępność drogowa - z drogi publicznej oznaczonej 1KDD oraz z Alei Jana Pawła II;
 - 2) dopuszcza się realizację dróg wewnętrznych, ciągów pieszo – jezdnych, dojazdów pożarowych, urządzeń i obiektów infrastruktury technicznej i drogowej;
 - 3) dopuszcza się wydzielenie pasa drogowego pod drogi wewnętrzne;
 - 4) obowiązuje zapewnienie miejsc do parkowania zgodnie ze wskaźnikami ustalonymi w § 11 ust. 3.

§ 15. Ustalenia dla terenu o symbolu 1KDD o powierzchni 0,11 ha.

1. Przeznaczenie terenu: teren drogi dojazdowej.
2. Teren stanowi obszar inwestycji uzupełniającej w rozumieniu art. 37ea ust. 2 ustawy z dnia 27 marca 2003 r. o planowaniu i zagospodarowaniu przestrzennym.
3. Ustalenia dotyczące parametrów i wskaźników kształtowania zabudowy i zagospodarowania terenu:
 - 1) szerokość w liniach rozgraniczających zgodnie z częścią graficzną planu;
 - 2) parametry geometryczne – zgodnie z warunkami technicznymi, jakim powinny odpowiadać drogi publiczne i ich usytuowanie;
 - 3) chodnik przynajmniej po jednej stronie drogi.

Rozdział 4
Przepisy końcowe.

§ 16.

Dla całego obszaru objętego planem ustala się stawkę procentową służącą naliczaniu opłaty, o której mowa w art. 36 ust. 4 ustawy o planowaniu i zagospodarowaniu przestrzennym w wysokości 30 %.

§ 17.

Na terenie objętym niniejszym planem tracą moc ustalenia miejscowego planu zagospodarowania przestrzennego dla jednostki strukturalnej C – Darłówek Wschodnie położonej na obszarze Gminy Miasto Darłowo uchwalonego Uchwałą Nr IV/34/07 z dnia 06.02.2007 r. (Publikacja: Dz. Urz. Województwa Zachodniopomorskiego nr 38 z 26.03.2007 r., poz. 558).

§ 18.

Uchwała wchodzi w życie po upływie 14 dni od dnia ogłoszenia w Dzienniku Urzędowym Województwa Zachodniopomorskiego.

ROZSTRZYGNĘCIE W SPRAWIE ROZPATRZENIA UWAG DO PROJEKTU PLANU

Rozstrzygnięcie dotyczyć będzie projektu zintegrowanego planu inwestycyjnego obejmującego jednostkę strukturalną C – Darłówko Wschodnie położoną na obszarze Gminy Miasta Darłowo – obszar C21, sporządzanego na podstawie uchwały Rady Miejskiej w Darłowie z dnia r. w sprawie przystąpienia do sporządzenia zintegrowanego planu inwestycyjnego obejmującego jednostkę strukturalną C – Darłówko Wschodnie położoną na obszarze Gminy Miasta Darłowo – obszar C21.

Projekt zintegrowanego planu inwestycyjnego wraz z prognozą oddziaływania na środowisko zostanie poddany konsultacjom społecznym w terminie od r. do r.

Konsultacje społeczne zostaną przeprowadzone w następujących formach:

- zbierania uwag do projektu zintegrowanego planu inwestycyjnego w terminie od r. do r.;
- spotkania otwartego z mieszkańcami, które odbędzie się w dniu r. w godz.;
- dyżuru projektanta, który odbędzie się w dniu r. w godz.

Ogłoszenie o konsultacjach społecznych zostanie podane do publicznej wiadomości w dniu r. poprzez:

- publikację w Biuletynie Informacji Publicznej,
- ogłoszenie w prasie lokalnej,
- wywieszenie na tablicy ogłoszeń Urzędu Miasta,
- zamieszczenie informacji na stronie internetowej miasta.

Projekt zintegrowanego planu inwestycyjnego wraz z prognozą oddziaływania na środowisko zostanie udostępniony:

- w siedzibie Urzędu Miejskiego w Darłowie.
- na stronie Biuletynu Informacji Publicznej.

Zgodnie z art. 37ec ust. 2 pkt 4) lit. d) oraz art. 17 pkt 13 ustawy z dnia 27 marca 2003 r. o planowaniu i zagospodarowaniu przestrzennym (t.j. Dz. U. z 2026 r. poz. 538), Burmistrz Miasta Darłowo rozpatrzy uwagi wniesione do projektu zintegrowanego planu inwestycyjnego oraz rozstrzygnie o sposobie ich uwzględnienia. Uwagi te zostaną poddane analizie pod kątem ich zgodności z:

- ustaleniami Studium uwarunkowań i kierunków zagospodarowania przestrzennego miasta,
- celami i zakresem zintegrowanego planu inwestycyjnego,
- obowiązującymi przepisami prawa.

Po przeprowadzonej analizie Burmistrz Miasta Darłowo rozstrzygnie o uwzględnieniu lub nieuwzględnieniu poszczególnych uwag. W przypadku uwag dotyczących ustaleń planu wymagających ponownego przeprowadzenia uzgodnień lub opiniowania, zostanie podjęta decyzja o ponownym skierowaniu projektu zintegrowanego planu inwestycyjnego do właściwych organów, zgodnie z obowiązującymi przepisami prawa.

Rozstrzygnięcie w sprawie rozpatrzenia uwag zostanie przedstawione Radzie Miejskiej w Darłowie wraz z projektem uchwały w sprawie uchwalenia zintegrowanego planu inwestycyjnego.

Rozstrzygnięcie o sposobie realizacji inwestycji z zakresu infrastruktury technicznej, które należą do zadań własnych gminy oraz zasadach ich finansowania zapisanych w zintegrowanym planie inwestycyjnym obejmującym jednostkę strukturalną C – Darłówko Wschodnie położoną na obszarze Gminy Miasta Darłowo – obszar C21

Na podstawie art. 20 ust. 1 ustawy z dnia 27 marca 2003 roku o planowaniu i zagospodarowaniu przestrzennym (t.j. Dz.U. z 2026 r., poz. 538), Rada Miejska w Darłowie rozstrzyga następująco o sposobie realizacji, zapisanych w planie, inwestycji z zakresu infrastruktury technicznej, które należą do zadań własnych gminy oraz zasadach ich finansowania.

I. Zadania własne gminy

Do zadań własnych gminy z zakresu infrastruktury technicznej, finansowanych z udziałem środków z budżetu gminy zalicza się:

- budowę dróg gminnych wraz z ich oświetleniem,
- budowę wodociągów i urządzeń wodociągowych,
- budowę kanalizacji sanitarnej z urządzeniami,
- budowę kanalizacji deszczowej z urządzeniami.

Przepisom o finansach publicznych podlegają inwestycje, które realizowane są z udziałem środków publicznych zdefiniowanych w §3 ustawy o finansach publicznych oraz środków pochodzących z funduszy strukturalnych UE (art. 110 ust. 1 pkt. 1).

Pozostałe zadania własne gminy z zakresu infrastruktury technicznej, określone w art. 7 ust. 1 ustawy o samorządzie gminnym, jak:

- zaopatrzenie w energię elektryczną,
- zaopatrzenie w energię ciepłą,
- zaopatrzenie w gaz,

podlegają dodatkowo regulacjom ustawy Prawo energetyczne. Zaopatrzenie w te media realizują przedsiębiorstwa energetyczne. Inwestycje z zakresu zaopatrzenia nie są finansowane z udziałem środków z budżetu gminy. Wskazane w ustawie Prawo energetyczne zadania własne gminy, finansowane z jej budżetu, obejmują wykonanie oświetlenia dróg gminnych.

II Budowa dróg

Celem zintegrowanego planu inwestycyjnego jest umożliwienie realizacji zabudowy mieszkaniowej i usługowej w Darłowie, w rejonie Alei Jana Pawła II oraz ul. Sportowej. Granicami planu objęto teren niezbędny do realizacji inwestycji głównej, tj. zabudowy usługowej (obejmujący działki ewidencyjne nr 25/18, 25/19 i 25/20, obręb Darłowo 7) – oznaczony symbolem 1U. W projekcie planu uwzględniono również inwestycję uzupełniającą, służącą obsłudze inwestycji głównej, tj. budowę chodnika po jednej stronie ul. Makowej (teren oznaczony jako 1KDD).

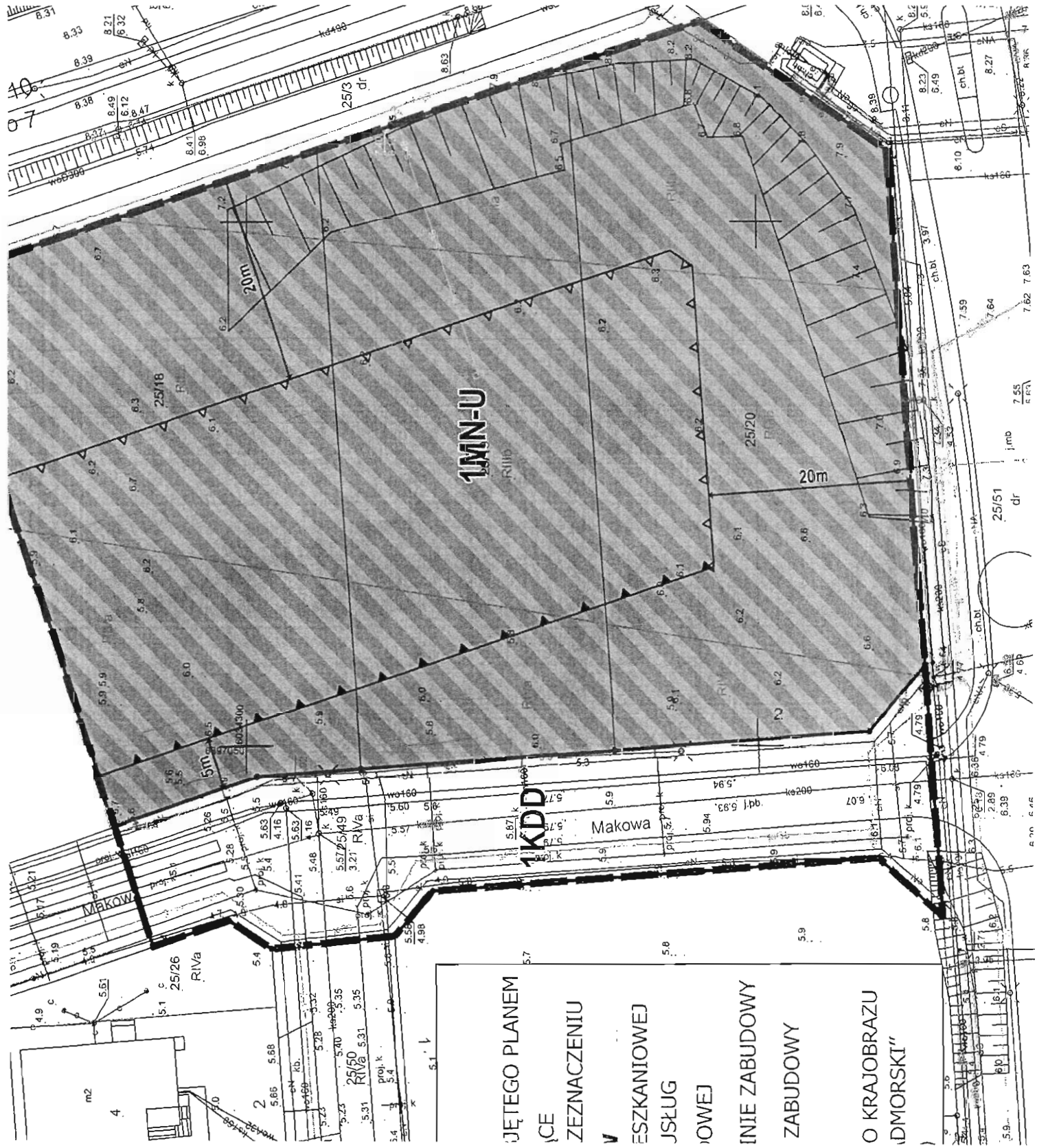
W związku z tym, że inwestor może zobowiązać się do pokrycia całości lub części kosztów realizacji inwestycji uzupełniających oraz późniejszego przekazania jej na użytek publiczny, gmina nie poniesie kosztów w związku z realizacją inwestycji uzupełniającej, jaką jest modernizacja drogi. Ponadto przedmiotowy obszar objęty jest obowiązującym miejscowym planem zagospodarowania przestrzennego, w ramach którego przewidziano realizację układu drogowego, a koszty budowy drogi zostały już na etapie jego uchwalania uwzględnione.

III. Uzbrowienie terenu

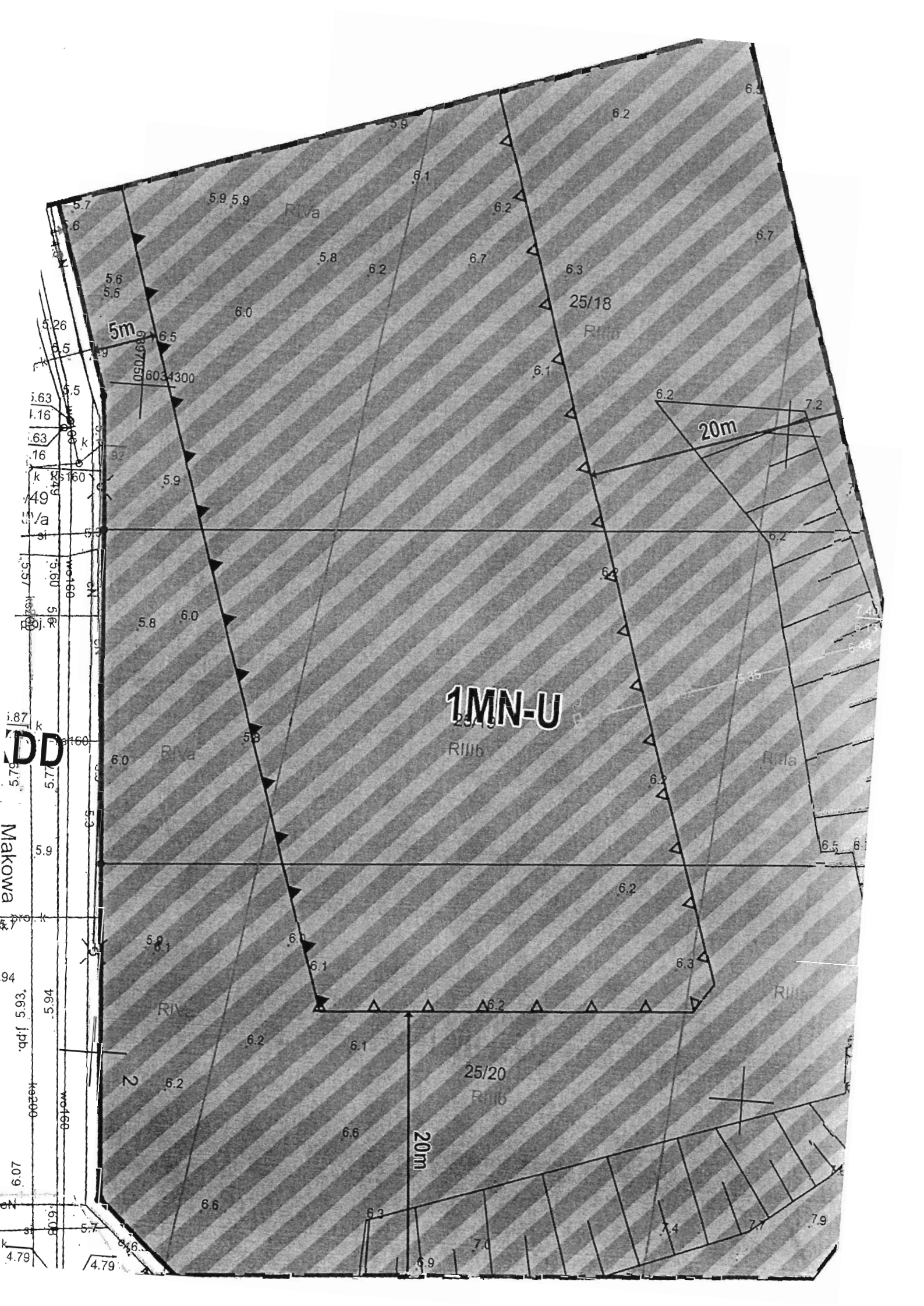
Na obszarze objętym planem nie przewiduje się realizacji nowych inwestycji z zakresu infrastruktury technicznej należących do zadań własnych gminy, wykraczających poza ustalenia obowiązującego miejscowego planu zagospodarowania przestrzennego. Ewentualna realizacja infrastruktury technicznej odbywać się będzie na zasadach określonych w tym planie, a jej koszty zostały uwzględnione na etapie jego uchwalania.

OZNACZENIA GRAFICZNE

- SRÓDOWISKO KUL
 - STREFA V
 - STREFA V
 - STREFA V
 - STREFA V
 - OBIEKTY
 - OBIEKTY
 - OBIEKTY
 - STREFA P
 - STREFA E
 - STREFA H
 - STREFA H
 - STREFA E
-
- P TERENY PRODUKCYJNO BIAŁOŁOWE
 - MW-2 TERENY MIESZKANIOWE CENTRUM WÓW
 - MN TERENY MIESZKANIOWE JEDNORODZINNE
 - RM TERENY ZABUDOWY ZAGRODOWEJ
 - U TERENY ZABUDOWY USŁUGOWEJ
 - UT TERENY USŁUG TURYSTYCZNYCH
 - US TERENY SPORTU I REKREACJI
 - ZP TERENY CMENTARZY
 - ZP TERENY PARKÓW
 - ZD TERENY OGRODÓW DZIAŁKOWYCH
 - LS TERENY LEŚNE
 - TO TERENY OTWARTE
 - WS WODY ŚRODLĄDOWE
 - PZ PLĄZE WYTOMY
 - IT TERENY INFRASTRUKTURY TECHNICZNEJ
 - KS TERENY PARKINGÓW
 - KDC DROGI CŁOWNE
 - LHA ELEKTROENERGETYCZNA 110KV
 - WEZŁY KOMUNIKACYJNE
 - PROJEKTOWANA ODWODNICA
 - KDZ DROGI ZSIORCZE
 - PROJEKTOWANE DROGI ZBIORCZE GŁÓWNE
 - UJĘCIA WODY
 - GRANICA TERENU PORTU
 - OBESZAR SZCZEGÓLNEGO ZAPROJEZMA POWODRA
 - TZ TERENY ZAKNINIE
 - ZASZKIE ODDZIKRYWANIA ELEKTROWNI WIAIROWYCH
 - GRANICA PASA TECHNICZNEGO
 - GRANICA PASA OCHRONNEGO
 - STANOWISKA ROŚLIK CHRONIOWYCH
 - SIĘDLUSKA FAUNY
 - SIĘDLUSKA LASY OBEZAROWE
 - GRANICA OBEZARU NATURA 2000
 - OBESZAR CHRONIOWEGO KRAJOBRAZU
 - SIĘDLUSKA POZA LASAMI OBEZAROWYMI
 - WODSIE WODY WIEWNIĘTRZNE



UJĘTEGO PLANEM
 CE
 ZENACZENIU
 V
 ESZKANIOWEJ
 JSŁUG
 OWEJ
 INIE ZABUDOWY
 ZABUDOWY
 O KRAJOBRAZU
 DMORSKI"



1MN-U

5m

20m

20m

DD

Makowa

Riva

Riia

Riib

Riia

Riib

25/18

25/20

5.7
5.6
5.26
1.63
1.16
1.63
1.16
k
49
1.87
5.79
5.77
5.9
94
5.93
5.94
6.07
4.79

6.5
6.034300

5.9

5.8 6.0

6.0 Riva

5.8 6.1

6.2

5.9 5.9

6.0

5.8

6.2

6.1

5.9

6.2

6.2

6.7

6.3

6.7

6.1

6.2

7.2

6.2

5.45

6.2

6.5 6.1

6.2

6.3

6.2

6.1

25/20

6.6

6.6

6.3

6.9

7.0

7.4

7.7

7.9

Załącznik nr 4
do Uchwały NrRady Miejskiej w Darłowie z dnia 2026 roku

**Informacja o danych przestrzennych, o których mowa w art. 67a ustawy z dnia 27 marca 2003 r.
o planowaniu i zagospodarowaniu przestrzennym (DZ. U. z 2026 r. poz. 538)**

Dane przestrzenne, o których mowa w art. 67a ustawy z dnia 27 marca 2003 r. o planowaniu i zagospodarowaniu przestrzennym, dla zintegrowanego planu inwestycyjnego obejmującego jednostkę strukturalną C – Darłówko Wschodnie położoną na obszarze Gminy Miasta Darłowo – obszar C21, dostępne są pod adresem:

<https://mdarlowo.e-mapa.net/wykazplanow/>

Darłowo, dnia 30.04.2026 r.

**OŚWIADCZENIE DOTYCZĄCE AUTORA
ZINTEGROWANEGO PLANU INWESTYCYJNEGO**

Oświadczam się, iż projekt „Zintegrowanego Planu Inwestycyjnego obejmującego jednostkę strukturalną C – Darłówko Wschodnie położoną na obszarze Gminy Miasta Darłowo – obszar C21”, został sporządzony przez osobę uprawnioną do sporządzania zintegrowanych planów inwestycyjnych w rozumieniu art. 5 ustawy o planowaniu i zagospodarowaniu przestrzennym (t.j. Dz. U. z 2026 r. poz. 538), tj. przez:

mgr inż. arch. Katarzynę Kalukin

na podstawie:

- Dyplomu Wydziału Architektury i Urbanistyki Politechniki Gdańskiej, Kierunek: Architektura i Urbanistyka, Dyplom nr 3415/WAR/02 r. w Katedrze Urbanistyki i Planowania Regionalnego;
- Uchwały Nr 8/OKK/POIU/2006 Okręgowej Komisji Kwalifikacyjnej Okręgowej Izby Urbanistów z siedzibą w Gdańsku z dnia 6 grudnia 2006 r. w sprawie wpisu na listę członków Okręgowej Izby Urbanistów z siedzibą w Gdańsku.

Uzasadnienie

do uchwały Nr Rady Miejskiej w Darłowie z dnia r. w sprawie uchwalenia zintegrowanego planu inwestycyjnego obejmującego jednostkę strukturalną C – Darłówko Wschodnie położoną na obszarze Gminy Miasta Darłowo – obszar C21

Zgodnie z art. 37eb ust. 1 ustawy z dnia 27 marca 2003 r. o planowaniu i zagospodarowaniu przestrzennym (t.j. Dz. U. z 2026 r. poz. 538) projekt zintegrowanego planu inwestycyjnego ma spełniać wymogi m.in. art. 15 ust. 1 pkt 1-3. Zawartość i układ niniejszego uzasadnienia do projektu zintegrowanego planu inwestycyjnego obejmującego jednostkę strukturalną C – Darłówko Wschodnie położoną na obszarze Gminy Miasta Darłowo – obszar C21, zwanego dalej planem, wyczerpuje zagadnienia określone jako obowiązkowe w art. 15 ust. 1 pkt 1-3 ustawy.

Uzasadnienie podlegać będzie sukcesywnej, niezbędnej modyfikacji, uzupełnieniu oraz aktualizacji na poszczególnych etapach procedury planistycznej.

Niniejsza treść uzasadnienia odnosi się do wersji projektu, która zostanie przedłożona Radzie Miejskiej w Darłowie, celem wyrażenia zgody na sporządzenie zintegrowanego planu inwestycyjnego.

Projekt zintegrowanego planu inwestycyjnego sporządzony został w oparciu o przepisy ustawy z dnia 27 marca 2003 r. o planowaniu i zagospodarowaniu przestrzennym (t.j. Dz. U. z 2026 r. poz. 538) oraz Rozporządzenia Ministra Rozwoju i Technologii z dnia 17 grudnia 2021 r. w sprawie wymaganego zakresu projektu miejscowego planu zagospodarowania przestrzennego.

Zintegrowany plan inwestycyjny obejmuje obszar inwestycji głównej oraz inwestycji uzupełniającej o łącznej powierzchni ok. 0,64 ha.

Celem planu jest umożliwienie realizacji zabudowy usługowej w Darłowie, w rejonie Alei Jana Pawła II oraz ul. Sportowej. Granicami planu objęto teren niezbędny do realizacji inwestycji głównej, tj. zabudowy usługowej (obejmujący działki ewidencyjne nr 25/18, 25/19 i 25/20, obręb Darłowo 7) – oznaczony symbolem 1U. W projekcie planu uwzględniono również inwestycję uzupełniającą, służącą obsłudze inwestycji głównej, tj. budowę chodnika wzdłuż ul. Makowej (teren oznaczony jako 1KDD). Powyższe przeznaczenie uzupełniające wpisuje się w definicję „inwestycji uzupełniającej” zawartą w art. 2 pkt 5a ustawy o planowaniu i zagospodarowaniu przestrzennym, obejmującą m.in. budowę lub przebudowę dróg publicznych – o ile służą obsłudze inwestycji głównej.

Projekt planu został sporządzony zgodnie z ustaleniami Studium uwarunkowań i kierunków zagospodarowania przestrzennego Gminy Miasto Darłowo (uchwała nr XIII/88/2024 Rady Miejskiej w Darłowie z dnia 19 grudnia 2024 r.), w szczególności w zakresie przeznaczenia terenu oraz parametrów i wskaźników kształtowania zabudowy i zagospodarowania terenu.

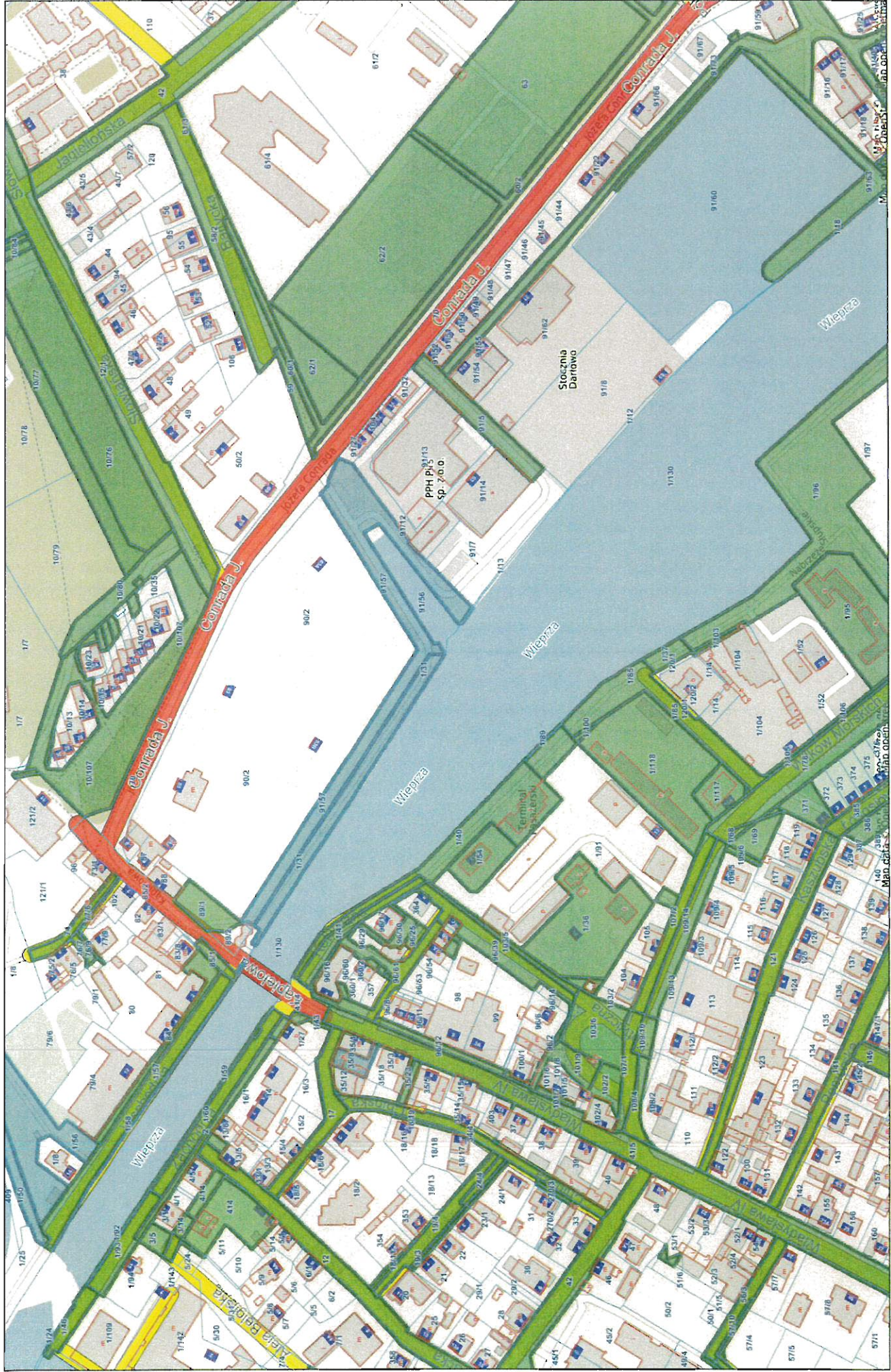
Teren objęty planem położony jest w jednostce MN/U.3, dla której Studium przewiduje zabudowę mieszkaniową jednorodziną oraz mieszkaniowo-usługową, z dopuszczeniem funkcji usługowej, w tym realizowanej jako zabudowa wolnostojąca. Studium dopuszcza ponadto zwiększenie powierzchni zabudowy dla zabudowy usługowej do 60%, co potwierdza możliwość jej realizacji jako funkcji samodzielnej.

Przyjęte w planie przeznaczenie terenu pod zabudowę usługową stanowi dopuszczalne uszczegółowienie kierunków zagospodarowania określonych w Studium i mieści się w granicach funkcji przewidzianych dla tej jednostki. W konsekwencji projekt planu nie narusza ustaleń Studium.

1. Sposób realizacji wymogów wynikających z art. 1 ust. 2 ustawy o planowaniu i zagospodarowaniu przestrzennym. W planowaniu i zagospodarowaniu przestrzennym uwzględnia się zwłaszcza:

- 1) wymagania ładu przestrzennego, w tym urbanistyki i architektury (art.1 ust.2 pkt 1 upzp), potrzeby zrównoważonego rozwoju (art.1 ust.2 pkt 1a upzp) oraz walory architektoniczne i krajobrazowe (art.1 ust. 2 pkt 2 upzp), które zostały uwzględnione poprzez określenie: linii rozgraniczających, linii zabudowy, przeznaczenia terenów, wskaźników zagospodarowania terenów i parametrów kształtowania zabudowy;
- 2) wymagania ochrony środowiska, w tym gospodarowania wodami i ochrony gruntów rolnych i leśnych oraz ochrony złóż kopalin (art. 1 ust. 2 pkt 3 upzp) zostały uwzględnione dla całego obszaru opracowania w § 4; w opracowywanym planie nie nastąpiła ingerencja w grunty rolne i leśne; w zasięgu przedmiotowego terenu nie stwierdzono występowania złóż kopalin;
- 3) wymagania ochrony dziedzictwa kulturowego i zabytków oraz dóbr kultury współczesnej (art. 1 ust. 2 pkt 4 upzp): nie dotyczy;
- 4) wymagania ochrony zdrowia oraz bezpieczeństwa ludzi i mienia, a także potrzeby osób ze specjalnymi potrzebami (art. 1 ust. 2 pkt 5 upzp) zostały uwzględnione poprzez wprowadzenie ustaleń dotyczących wymaganych miejsc parkingowych dla pojazdów zaopatrzonych w kartę parkingową; przedmiotowy teren znajduje się poza obszarami zagrożonymi powodzią i osuwaniem się mas ziemnych, w związku z czym nie sformułowano ustaleń w tym zakresie. W projekcie ZPI wymagania ochrony zdrowia oraz bezpieczeństwa ludzi i mienia uwzględniono pośrednio w kontekście wymagań ochrony środowiska;
- 5) walory ekonomiczne przestrzeni (art. 1 ust. 2 pkt 6 upzp) zostały uwzględnione poprzez określenie przeznaczenia oraz zasad zagospodarowania terenów, mających na celu zapewnienie optymalnych możliwości inwestycyjnych oraz wykorzystujących w pełni walory lokalizacji;
- 6) prawo własności (art.1 ust.2 pkt 7 upzp): projekt ZPI sporządzany jest na wniosek inwestora, posiadającego prawo dysponowania obszarem inwestycji głównej. Ustalenia projektu ZPI nie ingerują w prawo własności; granice projektowanych terenów zostały dostosowane do istniejących podziałów własnościowych;
- 7) potrzeby obronności i bezpieczeństwa państwa (art. 1 ust. 2 pkt 8 upzp) poprzez uzgodnienie z właściwymi organami i instytucjami w zakresie spraw obronności i bezpieczeństwa państwa;
- 8) potrzeby interesu publicznego (art. 1 ust. 2 pkt 9 upzp): w projekcie ZPI uwzględniono potrzeby interesu publicznego, rozumianego jako uogólniony cel dążeń i działań, uwzględniających zobiektywizowane potrzeby ogółu społeczeństwa lub lokalnych społeczności, poprzez sformułowanie zapisów dotyczących ładu przestrzennego, walorów architektonicznych i krajobrazowych oraz ochrony środowiska;
- 9) potrzeby w zakresie rozwoju infrastruktury technicznej, w szczególności sieci szerokopasmowych (art. 1 ust. 2 pkt 10 upzp). zostały uwzględnione poprzez określenie zasad obsługi oraz modernizacji, rozbudowy i budowy systemów infrastruktury technicznej; projekt planu nie ogranicza możliwości realizacji sieci szerokopasmowych;
- 10) zapewnienie udziału społeczeństwa w pracach nad miejscowym planem zagospodarowania przestrzennego, w tym przy użyciu środków komunikacji elektronicznej (art. 1 ust. 2 pkt 11 upzp) projekt ZPI sporządzany jest zgodnie z art. 37ec ustawy z dnia 27 marca 2003 r. o planowaniu i zagospodarowaniu przestrzennym. Po wyrażeniu przez Radę Miejską w Darłowie zgody na przystąpienie do sporządzania zintegrowanego planu inwestycyjnego, Burmistrz Miasta Darłowo zobowiązany jest do wykonania czynności określonych w art. 37ec ust. 2, w tym ogłoszenia i przeprowadzenia konsultacji społecznych;
- 11) zachowanie jawności i przejrzystości procedur planistycznych (art. 1 ust. 2 pkt 12 upzp) procedura planistyczna będzie prowadzona zgodnie z wymogami art. 37ec ustawy z dnia 27 marca 2003 r. o planowaniu i zagospodarowaniu przestrzennym. Do projektu ZPI sporządzona zostanie dokumentacja prac planistycznych, która następnie zostanie przekazana do organu nadzoru;
- 12) potrzeba zapewnienia odpowiedniej ilości i jakości wody do celów zaopatrzenia ludności (art.1 ust. 2 pkt 13 upzp) została uwzględniona poprzez zapisy stanowiące o podłączeniu obszaru objętego projektem planu do sieci wodociągowej;

- 13) potrzeby zapobiegania poważnym awariom i ograniczania ich skutków dla zdrowia ludzkiego i środowiska (art.1 ust. 2 pkt 14 upzp): nie dotyczy;
- 14) potrzeby związane z kształtowaniem rolniczej przestrzeni produkcyjnej i rozwoju produkcji rolniczej (art.1 ust. 2 pkt 15 upzp): nie dotyczy.
- 2. Sposób realizacji wymogów wynikających z art. 1 ust. 3 ustawy o planowaniu i zagospodarowaniu przestrzennym.** *Ustalając przeznaczenie terenu lub określając potencjalny sposób zagospodarowania i korzystania z terenu, organ waży interes publiczny i interesy prywatne, w tym zgłaszane w postaci wniosków i uwag, zmierzające do ochrony istniejącego stanu zagospodarowania terenu, jak i zmian w zakresie jego zagospodarowania, a także analizy ekonomiczne, środowiskowe i społeczne.* Przy formułowaniu ustaleń projektu ZPI wyważony został interes publiczny i prywatny. Złożony przez inwestora wniosek będzie rozpatrywany w odniesieniu do uzyskanych opinii, dokonanych uzgodnień oraz przeprowadzonych konsultacji społecznych. Na potrzeby projektu ZPI przygotowana zostanie prognoza oddziaływania na środowisko, w której dokonana zostanie ocena wpływu proponowanych ustaleń na środowisko przyrodnicze, zgodnie z wymogami i zakresem określonym w obowiązujących przepisach prawa. Analizy ekonomiczne, środowiskowe i społeczne będą stanowiły podstawę do podejmowania decyzji w toku procedowania ZPI.
- 3. Sposób realizacji wymogów wynikających z art. 1 ust. 4 ustawy o planowaniu i zagospodarowaniu przestrzennych.** *W przypadku sytuowania nowej zabudowy, uwzględnienie wymagań ładu przestrzennego, walorów przyrodniczych przestrzeni, efektywnego gospodarowania przestrzenią oraz walorów ekonomicznych przestrzeni następuje poprzez [...].* Głównym celem sporządzania projektu ZPI jest ustalenie funkcji oraz zasad i warunków zagospodarowania terenu dla zabudowy usługowej w rejonie Alei Jana Pawła II oraz ul. Sportowej. W dokumencie nie wyznacza się nowych terenów zabudowy, w związku z czym, wymogi określone w art. 1 ust. 4 ustawy z dnia 27 marca 2003 r. o planowaniu i zagospodarowaniu przestrzennym nie mają zastosowania.
- 4. Zgodność z wynikami analizy, o której mowa w art. 32 ust. 1, wraz z datą uchwały rady gminy, o której mowa w art. 32 ust. 2 oraz sposób uwzględnienia uniwersalnego projektowania.** Uchwalenie zintegrowanego planu inwestycyjnego obejmującego jednostkę strukturalną C – Darłówko Wschodnie położoną na obszarze Gminy Miasta Darłowo – obszar C21 jest zgodne z wynikami analizy, zatwierdzonymi uchwałą nr IV/31/2024 Rady Miejskiej w Darłowie z dnia 20 czerwca 2024 r. w sprawie oceny aktualności studium uwarunkowań i kierunków zagospodarowania przestrzennego oraz miejscowych planów zagospodarowania przestrzennego obowiązujących w granicach Miasta Darłowo, która wskazuje, że przystąpienie do sporządzania planu może wynikać z treści składanych wniosków. Uchwalenie przedmiotowego planu wynika z uwzględnienia wniosku o zintegrowany plan inwestycyjny.
- 5. Wpływ na finanse publiczne, w tym budżet gminy.** Z uwagi na charakter projektu ZPI nie przewiduje się negatywnego wpływu na finanse publiczne, w tym budżet gminy. Realizacja proponowanych ustaleń obciąży finansowo inwestora, dla którego sporządza się projekt, zgodnie z zawartą w późniejszym terminie umową urbanistyczną. Po zagospodarowaniu obszaru inwestycji głównej, prognozuje się wzrost wpływów związanych z podatkiem od nieruchomości wpływający na wzrost dochodów gminy.



Projekt

z dnia 7 maja 2026 r.

Zatwierdzony przez

**UCHWAŁA NR
RADY MIEJSKIEJ W DARŁOWIE**

z dnia 7 maja 2026 r.

w sprawie wyznaczenia osoby do udziału w negocjacjach poprzedzających zawarcie umowy urbanistycznej przy sporządzaniu zintegrowanego planu inwestycyjnego obejmującego jednostkę strukturalną C- Darłówko Wschodnie położonej na obszarze Gminy Miasta Darłowo - obszar C21

Na podstawie art 18 ust. 2 pkt 15 ustawy z dnia 8 marca 1990 r. o samorządzie gminnym (t.j. Dz.U. z 2025 r., poz. 1153 z późn. zm.) oraz art. 37ee ustawy z dnia 27 marca 2003 r. o planowaniu i zagospodarowaniu przestrzennym (Dz. U. z 2026 r. poz. 538), uchwała się, co następuje:

§ 1. Rada Miejska w Darłowie wyznacza do udziału w negocjacjach poprzedzających zawarcie umowy urbanistycznej Radnego Pana Krzysztofa Cybulskiego.

§ 2. Wykonanie uchwały powierza się Burmistrzowi Miasta Darłowo.

§ 3. Uchwała wchodzi w życie z dniem podjęcia.


Z upi. Burmistrza

Krzysztof Walecki
Zastępca Burmistrza

Uzasadnienie do uchwały nr
Rady Miejskiej w Darłowie
z dnia 7 maja 2026 r.

Przepis art. 37ee ustawy z dnia 27 marca 2003 r. o planowaniu przestrzennym (Dz. U. z 2026 r., poz. 538) stanowi, że w negocjacjach dotyczących treści projektu umowy urbanistycznej oraz projektu zintegrowanego planu inwestycyjnego bierze udział osoba wyznaczona przez radę gminy. W przypadku, gdy nie zostanie wskazana inna osoba, radę gminy w negocjacjach z mocy prawa ma reprezentować jej przewodniczący. Osoba negocjująca w imieniu rady gminy, ma wyłącznie głos doradczy. Regulacja ustawowa procedury zintegrowanego planu inwestycyjnego zrywa z rygorystycznym rozdziałem funkcji organu stanowiącego i wykonawczego w procedurze sporządzania i uchwalania planu miejscowego, który jest charakterystyczny dla zwykłej formy miejscowego planu zagospodarowania przestrzennego. W przypadku zintegrowanego Planu Inwestycyjnego osoba wyznaczona przez Radę Gminy jest dopuszczona także, w czynności, za które odpowiada organ wykonawczy i sytuacja ta nie stanowi wówczas naruszenia właściwości organów, o którym mowa w art. 28ust. 1 ustawy o planowaniu przestrzennym (przesłanka nieważności uchwały). Udział negocjacjach osoby wyznaczonej przez radę gminy, będącej tym samym łącznikiem między radą, a inwestorem i organem wykonawczym, jako stronami przyszłej umowy urbanistycznej pozwalać ma na weryfikację z pewnym wyprzedzeniem, na ile wynegocjowane warunki umowy i ustalenia planu mogą spotkać się z przyszłą akceptacją radnych szczególnie wobec specyfiki proceduralnej rozpatrywania projektu ZPI przez radę.

Wobec powyższego podjęcie niniejszej uchwały jest uzasadnione.

Złp. Burmistrza

Krzysztof Wałków
Zastępca Burmistrza

Projekt

z dnia 6 maja 2026 r.

Zatwierdzony przez

UCHWAŁA NR
RADY MIEJSKIEJ W DARŁOWIE

z dnia 5 maja 2026 r.

w sprawie uchwalenia miejscowego planu zagospodarowania przestrzennego dla jednostki strukturalnej D - Darłowo Centrum położonej na obszarze Gminy Miasto Darłowo - obszar D5

Na podstawie art. 20 ust. 1 w związku z art. 27 ustawy z dnia 27 marca 2003r. o planowaniu i zagospodarowaniu przestrzennym (t. j. Dz. U. z 2026 r. poz. 538), w związku z art. 67 ust. 3 ustawy z dnia 7 lipca 2023 r. o zmianie ustawy o planowaniu i zagospodarowaniu przestrzennym oraz niektórych innych ustaw (Dz. U. z 2023 r. poz. 1688 z późn. zm.) i art. 18 ust. 2 pkt 5 ustawy z dnia 8 marca 1990 r. o samorządzie gminnym (t. j. Dz.U. z 2025 r. poz. 1153 z późn. zm.) Rada Miejska w Darłowie uchwała, co następuje:

Rozdział 1.
USTALENIA OGÓLNE

§ 1. 1. Zgodnie z uchwałą nr XIII/89/2024 Rady Miejskiej w Darłowie z dnia 19 grudnia 2024 r. w sprawie przystąpienia do sporządzenia miejscowego planu zagospodarowania przestrzennego dla jednostki strukturalnej D - Darłowo Centrum położonej na obszarze Gminy Miasto Darłowo - obszar D5 i uchwałą nr XV/I03/2025 Rady Miejskiej w Darłowie z dnia 26 marca 2025 r. w sprawie zmiany Uchwały XIII/89/2024 Rady Miejskiej w Darłowie, z dnia 19 grudnia 2024 r. o przystąpieniu do sporządzenia miejscowego planu zagospodarowania przestrzennego dla jednostki strukturalnej D - Darłowo Centrum położonej na obszarze Gminy Miasto Darłowo - obszar D5 (zmniejszającą obszar planu), po stwierdzeniu, iż plan nie narusza ustaleń Studium uwarunkowań i kierunków zagospodarowania przestrzennego Gminy Miasto Darłowo (uchwała nr XIII/88/2024 Rady Miejskiej w Darłowie z dnia 19 grudnia 2024 r.), uchwała się miejscowy plan zagospodarowania przestrzennego dla jednostki strukturalnej D - Darłowo Centrum położonej na obszarze Gminy Miasto Darłowo - obszar D5, zwany dalej planem.

2. Planem jest objęty teren o powierzchni 2,73 ha.

3. Przedmiotem planu jest przeznaczenie obszaru planu na tereny zabudowy mieszkaniowej jednorodzinnej lub usług, tereny obsługi komunikacji, wraz niezbędną infrastrukturą techniczną i komunikacyjną.

4. Granice planu określono na załączniku nr 1 do uchwały.

5. Integralnymi częściami uchwały są:

- 1) rysunek planu w skali 1:1000 wraz z wrysem ze Studium uwarunkowań i kierunków zagospodarowania przestrzennego Gminy Miasto Darłowo dla obszaru objętego planem, stanowiący załącznik nr 1 do uchwały;
- 2) rozstrzygnięcie o sposobie rozpatrzenia uwag do projektu planu, stanowiące załącznik nr 2 do uchwały;
- 3) rozstrzygnięcie o sposobie realizacji, zapisanych w planie, inwestycji z zakresu infrastruktury technicznej, które należą do zadań własnych gminy oraz zasadach ich finansowania, zgodnie z przepisami o finansach publicznych, stanowiące załącznik nr 3 do uchwały;
- 4) zbiór danych przestrzennych zawartych w planie, stanowiący załącznik nr 4 do uchwały.

§ 2. Na terenie objętym planem nie występują:

- 1) formy dóbr kultury współczesnej;
- 2) obiekty wpisane do rejestru zabytków ani obiekty objęte gminną lub wojewódzką ewidencją zabytków;
- 3) obszary przestrzeni publicznych;
- 4) tereny górnicze, obszary osuwania się mas ziemnych i krajobrazy priorytetowe.

§ 3. 1. Przez pojęcia użyte w niniejszej uchwale należy rozumieć:

- 1) nieprzekraczalna linia zabudowy – linia ograniczająca obszar, na którym ustala się wznoszenie budynków. Linia zabudowy nie dotyczy podziemnych części budynków znajdujących się całkowicie poniżej poziomu terenu, o ile nie narusza przepisów odrębnych, w tym przepisów o drogach publicznych i przepisów prawa wodnego;
- 2) obowiązująca linia zabudowy – maksymalna linia zabudowy, na której należy zlokalizować nie mniej niż 80% elewacji (lico budynku), z uwzględnieniem wymogów dla maksymalnej nieprzekraczalnej linii zabudowy;
- 3) usługi uciążliwe - należy przez to rozumieć następujące usługi takie jak warsztaty samochodowe, blacharskie i lakiernicze, stacje obsługi samochodów osobowych, ciężarowych i autobusów, stacje paliw, myjnie samochodowe, salony samochodowe z serwisem, składowanie i magazynowanie odpadów, w tym złomu, oraz inne usługi o podobnym stopniu uciążliwości;
- 4) zabudowa – budynek lub budynki;
- 5) zabudowa usługowa - zabudowa zlokalizowana na terenie usług.

2. Ustalenia w zakresie infrastruktury technicznej:

- 1) zaopatrzenie w wodę - z sieci wodociągowej. W przypadku braku możliwości zapewnienia wystarczającego poboru wody dla procesów technologicznych lub dla zapewnienia alternatywnego źródła wody w schronach, dopuszcza się uzupełniająco realizację indywidualnych ujęć wody (np. studni głębinowych). Jednocześnie w granicach obszaru szczególnego zagrożenia powodzią o prawdopodobieństwie wystąpienia 1% (raz na 100 lat), oznaczonego na rysunku planu, obowiązuje zakaz lokalizowania indywidualnych ujęć wody (studni);
- 2) odprowadzenie ścieków sanitarnych - do sieci kanalizacji sanitarnej;
- 3) odprowadzanie wód opadowych i roztopowych – ustala się zagospodarowanie wód w miejscu ich powstawania poprzez wprowadzenie do ziemi, jeżeli pozwalają na to warunki gruntowo-wodne lub odprowadzenie do zbiorników retencyjnych. Uzupełniająco dopuszcza się odprowadzanie wód opadowych i roztopowych z nawierzchni utwardzonych do lokalnej sieci kanalizacji deszczowej lub gminnej sieci kanalizacji deszczowej. Wody opadowe lub roztopowe, pochodzące z powierzchni zanieczyszczonych wymagają oczyszczenia;
- 4) gospodarowanie odpadami - zgodnie z przepisami o odpadach;
- 5) zaopatrzenie w energię elektryczną - z sieci elektroenergetycznej. Dopuszcza się pozyskiwanie prądu z alternatywnych, odnawialnych źródeł energii o mocy nie większej niż moc mikroinstalacji. Uciążliwości środowiskowe urządzeń wytwarzających energię z odnawialnych źródeł energii nie mogą przekraczać standardów ustalonych dla danego rodzaju terenu, na którym się znajdują lub z którym sąsiadują. Jednocześnie obowiązuje zakaz lokalizacji odnawialnych źródeł energii pozyskujących prąd z wiatru;
- 6) zaopatrzenie w ciepło - indywidualne, niskoemisyjne lub nieemisyjne sposoby zaopatrzenia w ciepło, wykorzystujące technologie grzewcze o wysokiej sprawności, w tym ogrzewanie elektryczne lub z odnawialnych źródeł energii o mocy nie większej niż moc mikroinstalacji. Uciążliwości środowiskowe urządzeń wytwarzających energię z odnawialnych źródeł energii nie mogą przekraczać standardów ustalonych dla danego rodzaju terenu, na którym się znajdują lub z którym sąsiadują. Jednocześnie obowiązuje zakaz lokalizacji odnawialnych źródeł energii pozyskujących prąd z wiatru;
- 7) zaopatrzenie w gaz – z sieci gazowej;
- 8) teletechnika – bezprzewodowo lub z sieci teletechnicznych;
- 9) urządzenia melioracji wodnych podlegają ochronie. W przypadku kolizji planowanej inwestycji z istniejącym systemem melioracyjnym należy go przebudować zgodnie z przepisami prawa wodnego;
- 10) dopuszcza się budowę nowych, przebudowę, rozbudowę lub likwidację istniejących sieci uzbrojenia terenu. Dopuszcza się realizację sieci niskonapięciowych dla telekomunikacji, telewizji kablowej, ochrony obiektów i innych. Dopuszcza się realizację innych obiektów budowlanych i urządzeń infrastruktury technicznej, wynikających z technicznych warunków realizacji inwestycji;
- 11) obowiązuje zakaz lokalizacji nowych, napowietrznych sieci infrastruktury technicznej; powyższy zakaz nie dotyczy przebudowywanych sieci, naziemnych szafek przyłączeniowych, naziemnych stacji transformatorowych oraz nowych obiektów i urządzeń łączności publicznej.

3. Ustalenia w zakresie obsługi komunikacyjnej:

- 1) obsługa w zakresie komunikacji z dróg publicznych znajdujących się w obrębie planu lub poza jego granicami;
- 2) lokalizacja miejsc do parkowania w obrębie działek budowlanych, w ilości odpowiadającej programowi inwestycji, tj.:
 - a) dla zabudowy mieszkaniowej jednorodzinnej należy przyjąć nie mniej niż 1 miejsce na 1 lokal mieszkalny,
 - b) dla lokali usługowych należy przyjąć nie mniej niż 1 miejsce na każde rozpoczęte 100 m² powierzchni użytkowej lokalu i 1 miejsce na 5 zatrudnionych na najliczniejszej zmianie, ale nie mniej niż 1 miejsce na 1 lokal usługowy (sklep, fryzjer, kawiarnia, biuro, apartament, itp.),
 - c) jednocześnie dla lokali usługowych należy przyjąć nie mniej niż 1 miejsce przeznaczone na parkowanie pojazdów zaopatrzonych w kartę parkingową jeśli liczba miejsc wynosi 6-15, 2 miejsca jeśli liczba miejsc wynosi 16-40, 3 miejsca jeśli liczba miejsc wynosi 41-100, 4% ogólnej liczby miejsc jeśli ogólna liczba miejsc wynosi więcej niż 100. Przez miejsce na parkowanie dla pojazdów zaopatrzonych w kartę parkingową należy rozumieć miejsce spełniające wszystkie wymogi przepisów dotyczących miejsca postojowego dla osób niepełnosprawnych, zlokalizowane w częściach wspólnych nieruchomości na poziomie terenu lub w budynku na kondygnacjach dostępnych dla osób niepełnosprawnych.

4. Ustalenia w zakresie zasad i warunków podziału nieruchomości:

- 1) dla nowych działek budowlanych ustala się wielkość nie mniejszą 600 m²;
- 2) powyższe wielkości nie dotyczą podziału w celu powiększenia działki budowlanej, regulacji granic lub podziału działek budowlanych przeznaczonych pod infrastrukturę techniczną lub komunikacyjną, dla których ustala się zasady i warunki podziału nieruchomości zgodnie z przepisami o gospodarce nieruchomościami;
- 3) dopuszcza się łączenie nieruchomości zgodnie z przepisami o gospodarce nieruchomościami.

5. Ustalenia w zakresie zasad i warunków scalania i podziału nieruchomości:

- 1) dla działek budowlanych przeznaczonych pod infrastrukturę techniczną i komunikacyjną ustala się wielkość dowolną;
- 2) dla działek budowlanych ustala się wielkość nie mniejszą 600 m²;
- 3) ustala się minimalną szerokość frontu działki budowlanej nie mniejszą niż 6 m;
- 4) ustala się dowolną maksymalną szerokość frontu działki budowlanej;
- 5) ustala się kąt położenia granic działek w stosunku do pasa drogowego nie mniejszy niż 45° i nie większy niż 135°.

6. Ustalenia w zakresie ochrony środowiska:

- 1) obszar planu znajduje się w granicach Obszaru Chronionego Krajobrazu Koszaliński Pas Nadmorski - obowiązują ograniczenia i zakazy zgodnie z przepisami o ochronie przyrody, w tym z Uchwałą Nr XXXII/375/09 Sejmiku Województwa Zachodniopomorskiego z dnia 15 września 2009 r. w sprawie obszarów chronionego krajobrazu (t.j. Dz. Urz. Zach-pom. z 2021 r. poz. 2091);
- 2) dopuszcza się wycinkę drzewostanu, jeśli wynika ona z potrzeby ochrony przeciwpowodziowej, zapewnienia bezpieczeństwa ruchu drogowego lub budowy, odbudowy, utrzymania, remontów lub naprawy urządzeń wodnych. Ponadto zakaz ten nie dotyczy usunięcia drzewostanu, należącego do gatunków obcych w rozumieniu przepisów o ochronie przyrody. Przed przystąpieniem do inwestycji należy wykonać kompleksową inwentaryzację zadrzewienia z określeniem niezbędnych lub koniecznych, technicznych środków ochronnych. Obowiązuje zakaz likwidowania zadrzewień śródpolnych obejmujących drzewa i krzewy w wieku powyżej 20 lat, stanowiących siedliska przyrodnicze;
- 3) należy zapewnić spójny system gospodarki wodami gruntowymi i powierzchniowymi;
- 4) należy zabezpieczyć odpływ wód opadowych w sposób chroniący teren przed erozją wodną oraz przed zaleganiem wód opadowych;
- 5) projektowane użytkowanie i zagospodarowanie terenu nie może stanowić źródła zanieczyszczeń dla środowiska gruntowo – wodnego. Należy zastosować takie rozwiązania techniczne, technologiczne i organizacyjne, aby przeciwdziałać zagrożeniom środowiskowym z racji dopuszczalnej funkcji;

- 6) wszelkie prace budowlane należy tak prowadzić, aby minimalizować ujemne skutki realizacji inwestycji. Należy stosować odpowiednią technologię i organizację prac. Uciążliwość inwestycji mogących znacząco oddziaływać na środowisko w rozumieniu przepisów o ochronie środowiska należy minimalizować w sposób określony w przepisach o ochronie środowiska;
- 7) zasięg uciążliwości dla środowiska prowadzonej działalności usługowej lub zastosowanych technologii winien być bezwzględnie ograniczony do granic obszaru, do którego inwestor posiada tytuł prawny a znajdujące się na tym terenie budynki i pomieszczenia przeznaczone na pobyt ludzi winny być wyposażone w techniczne środki ochrony przed tymi uciążliwościami;
- 8) obowiązuje ochrona siedlisk i stanowisk ochronnych gatunków, zgodnie z obowiązującymi przepisami w zakresie ochrony gatunkowej, tj. dziko występujących roślin objętych ochroną, dziko występujących zwierząt objętych ochroną i dziko występujących grzybów objętych ochroną;
- 9) obowiązuje poziom hałasu w środowisku, jak dla danego rodzaju terenu określonego w przepisach w sprawie dopuszczalnych poziomów hałasu w środowisku;
- 10) ze względu na złe warunki gruntowo – wodne na obszarze objętym planem realizację obiektów kubaturowych należy poprzedzić szczegółowym rozpoznaniem budowy geologicznej i ustaleniem kategorii geotechnicznej warunków ich posadowienia. W przypadku konieczności wzmocnienia podłoża gruntowego, przyjęte rozwiązania techniczne należy zastosować przy realizacji obiektów budowlanych. Dolny poziom fundamentów nie może naruszać górnego poziomu warstw wód gruntowych;
- 11) realizacja planowanego zagospodarowania w granicach terenu objętego planem nie może spowodować zmiany stosunków wodnych;
- 12) obowiązuje zakaz podnoszenia rzędnych terenu poprzez nasypianie gruntów nawiezionych;
- 13) dopuszcza się podnoszenie rzędnych terenu wyłącznie w celu wykonywania prac związanych z zabezpieczeniem przeciwsztormowym, przeciwpowodziowym lub przeciwsuwiskowym lub utrzymaniem, budową, odbudową, naprawą lub remontem urządzeń wodnych lub realizacją inwestycji celu publicznego;
- 14) fragment obszaru planu, oznaczony na rysunku planu, znajduje się w granicach obszaru szczególnego zagrożenia powodzią o prawdopodobieństwie wystąpienia 1% (raz na 100 lat), na którym obowiązują ograniczenia i zakazy wynikające z przepisów prawa wodnego, w tym obowiązuje zakaz realizacji schronów, podpiwniczania budynków i obowiązuje zakaz lokalizowania indywidualnych ujęć wody (studni). Ze względu na szczególnie zagrożenie powodzią w wyniku oddziaływania falowania podczas spięrzeń sztormowych oraz w wyniku podniesienia się poziomu wody gruntowej, obowiązuje zastosowanie rozwiązań technicznych zabezpieczających inwestycje przed powodzią morską. Inwestycje winny być zabezpieczone co najmniej 30 cm powyżej rzędnej wód powodziowych o prawdopodobieństwie wystąpienia 1%. Zgodnie z numerycznym modelem powierzchni wody wykonanym w ramach map zagrożenia powodziowego na terenie objętym planem rzędna ta wynosi 1,90 m n.p.m (układ wysokościowy Amsterdam PL-EVRF-2007NH) i może ulec zmianom.

7. Ustalenia inne:

- 1) zakazuje się lokalizacji tymczasowych obiektów budowlanych oraz tymczasowego zagospodarowania i użytkowania terenu, nie związanego z placem budowy;
- 2) cały obszar planu znajduje się w zasięgu powierzchni ograniczających lotniska wojskowego w Darłowie, o parametrach lotniska państwowego dla samolotów klasy V, wpisanego do rejestru lotnisk i lotnisk wojskowych decyzją nr 12/Org./SSRLSZRP Ministra Obrony Narodowej z dn. 13.04.2013r. W związku z powyższym obowiązuje nakaz uwzględnienia w zagospodarowaniu terenów ograniczeń związanych z funkcjonowaniem lotniska, w tym w zakresie maksymalnej wysokości obiektów budowlanych (budynków i budowli, w tym inwestycji celu publicznego z zakresu łączności), maksymalnej wysokości obiektów naturalnych i maksymalnej wysokości obiektów umieszczonych na obiektach budowlanych, zgodnie z przepisami w sprawie warunków, jakie powinny spełniać obiekty budowlane oraz naturalne w otoczeniu lotniska. Ze względu na położenie obszaru planu w zasięgu powierzchni stożkowej lotniska obowiązuje dopuszczalna wysokość zabudowy zgodnie z izochronami strefy ograniczenia wysokości zabudowy w sąsiedztwie lotniska, oznaczonymi na rysunku planu;
- 3) cały obszar planu znajduje się w strefie ochronnej terenu zamkniętego dla punktu obserwacyjnego zlokalizowanego w kompleksie wojskowym (PO - 18). Obszar opisany jest promieniem 3000 m od punktu o współrzędnych w państwowym układzie odniesień przestrzennych 2000, X-6033869,02 Y-5588906,88). W

strefie obowiązuje zakaz wznoszenia obiektów budowlanych, których wysokość przekracza 34 m n.p.m. Zezwala się na nadbudowę i rozbudowę istniejących obiektów budowlanych pod warunkiem zachowania dopuszczalnej wysokości zabudowy tj. 34 m n.p.m. Dopuszcza się sadzenie drzew, których wysokość nie może przekraczać 34 m n.p.m.;

- 4) cały obszar planu znajduje się w strefie ochronnej terenu zamkniętego resortu obrony narodowej (urządzenia lotniskowe BRL), ustalonej decyzją lokalizacyjną Komisji Planowania przy Radzie Ministrów Nr 027/78 z dnia 9 listopada 1978 r., w której obowiązują ograniczenia polegające na zakazie wznoszenia napowietrznych linii energetycznych w strefie oraz obowiązek uzgadniania projektowanych zamierzeń inwestycyjnych z właściwymi organami wojskowymi, zgodnie z przepisami o powszechnym obowiązku obrony Rzeczypospolitej Polskiej;
- 5) fragment obszaru planu, oznaczony na rysunku planu, znajduje się w strefie ochronnej terenu zamkniętego resortu obrony narodowej (urządzenia lotniskowe DRL), tj. w okręgu o promieniu 1000 m od środka anteny o współrzędnych 54°25'56,08''N i 16°23'46,90''E w układzie odniesienia WGS-84. W związku z powyższym na obszarze planu obowiązuje zakaz budowy obiektów metalowych (w tym m.in.: torów dla pojazdów szynowych, budynków krytych metalowymi dachami, stalowych konstrukcji słupów, wież, elektrowni wiatrowych, napowietrznych linii telefonicznych, napowietrznych linii elektroenergetycznych, trakcji elektrycznych dla pojazdów szynowych).

Rozdział 2. **USTALENIA SZCZEGÓŁOWE**

§ 4. Ustalenia w zakresie zasad kształtowania zabudowy i zagospodarowania terenu dla terenu o symbolu 1MN-U o powierzchni 0,18 ha:

- 1) teren zabudowy mieszkaniowej jednorodzinnej lub usług;
- 2) obowiązuje zakaz lokalizacji usług uciążliwych;
- 3) obowiązuje zakaz lokalizacji wolno stojących budynków gospodarczych i garażowych;
- 4) dopuszcza się realizację niezbędnej infrastruktury technicznej i komunikacyjnej;
- 5) teren znajduje się w granicach Obszaru Chronionego Krajobrazu Koszaliński Pas Nadmorski. Szczegółowe ograniczenia i zakazy dla powyższej strefy znajdują się w Rozdziale I „Ustalenia ogólne”;
- 6) fragment terenu, oznaczony na rysunku planu, znajduje się w granicach obszaru szczególnego zagrożenia powodzią o prawdopodobieństwie wystąpienia 1% (raz na 100 lat), na którym obowiązują ograniczenia i zakazy wynikające z przepisów prawa wodnego. Szczegółowe ograniczenia i zakazy dla powyższej strefy znajdują się w Rozdziale I „Ustalenia ogólne”;
- 7) teren znajduje się w zasięgu powierzchni ograniczających lotniska wojskowego w Darłowie. Szczegółowe ograniczenia i zakazy dla powyższej strefy znajdują się w Rozdziale I „Ustalenia ogólne”;
- 8) teren znajduje się w strefie ochronnej terenu zamkniętego resortu obrony narodowej (PO 18). Szczegółowe ograniczenia i zakazy dla powyższej strefy znajdują się w Rozdziale I „Ustalenia ogólne”;
- 9) teren znajduje się w strefie ochronnej terenu zamkniętego resortu obrony narodowej (urządzenia lotniskowe BRL). Szczegółowe ograniczenia i zakazy dla powyższej strefy znajdują się w Rozdziale I „Ustalenia ogólne”;
- 10) obowiązuje zakaz likwidowania zadrzewień obejmujących drzewa i krzewy w wieku powyżej 20 lat, stanowiących siedliska przyrodnicze;
- 11) ustala się obowiązujące i nieprzekraczalne linie zabudowy zgodnie z rysunkiem planu;
- 12) dopuszcza się realizację budynków w odległości 1,5 m od granic działek budowlanych, jednocześnie w obrębie obszarów ograniczonych nieprzekraczalnymi liniami zabudowy;
- 13) obowiązuje udział powierzchni biologicznie czynnej nie mniejszy niż 30%;
- 14) obowiązuje udział powierzchni zabudowy nie większy niż 30%;
- 15) obowiązuje minimalna intensywność zabudowy równa 0;
- 16) obowiązuje maksymalna nadziemna intensywność zabudowy nie większa niż 0,9;

- 17) obowiązuje wysokość budynków nie większa niż 12,0 m. Dla wolno stojących, przybudowanych lub nadbudowanych obiektów budowlanych, nie będących budynkami, obowiązuje wysokość nie większa niż 15,0 m;
- 18) dopuszcza się podpiwniczenie budynków;
- 19) obowiązują dachy główne - strome (dwuspadowe, o nachyleniu połaci nie mniejszym niż 30 stopni i nie większym niż 45 stopni, kryte blachą, dachówką lub blachodachówką). Dopuszcza się montaż okien połaciowych i budowę lukarn. Dopuszcza się realizację dachów drugorzędnych o dowolnym kształcie i nachyleniu, o pokryciu dachów stromych szkłem, blachą, dachówką lub blachodachówką;
- 20) obowiązuje wykończenie elewacji w cegle, kamieniu, drewnie, tynku lub okładzinach elewacyjnych.

§ 5. Ustalenia w zakresie zasad kształtowania zabudowy i zagospodarowania terenu dla terenu o symbolu **2MN-U** o powierzchni 0,02 ha:

- 1) teren zabudowy mieszkaniowej jednorodzinnej lub usług;
- 2) obowiązuje zakaz lokalizacji usług uciążliwych;
- 3) obowiązuje zakaz realizacji budynków;
- 4) dopuszcza się realizację niezbędnej infrastruktury technicznej i komunikacyjnej;
- 5) teren znajduje się w granicach Obszaru Chronionego Krajobrazu Koszaliński Pas Nadmorski. Szczegółowe ograniczenia i zakazy dla powyższej strefy znajdują się w Rozdziale I „Ustalenia ogólne”;
- 6) teren znajduje się w zasięgu powierzchni ograniczających lotniska wojskowego w Darłowie. Szczegółowe ograniczenia i zakazy dla powyższej strefy znajdują się w Rozdziale I „Ustalenia ogólne”;
- 7) teren znajduje się w strefie ochronnej terenu zamkniętego resortu obrony narodowej (PO 18). Szczegółowe ograniczenia i zakazy dla powyższej strefy znajdują się w Rozdziale I „Ustalenia ogólne”;
- 8) teren znajduje się w strefie ochronnej terenu zamkniętego resortu obrony narodowej (urządzenia lotniskowe BRL). Szczegółowe ograniczenia i zakazy dla powyższej strefy znajdują się w Rozdziale I „Ustalenia ogólne”;
- 9) obowiązuje udział powierzchni biologicznie czynnej nie mniejszy niż 80%;
- 10) dla obiektów budowlanych, nie będących budynkami, obowiązuje wysokość nie większa niż 15,0 m.

§ 6. Ustalenia w zakresie zasad kształtowania zabudowy i zagospodarowania terenu dla terenu o symbolu **1KDD** o powierzchni 0,32 ha:

- 1) teren drogi dojazdowej, stanowiący drogę publiczną w rozumieniu przepisów o gospodarce nieruchomościami;
- 2) obowiązuje szerokość drogi w liniach rozgraniczających zgodna z rysunkiem planu, jednocześnie nie mniejsza niż 10,0 m i nie większa niż 30,0 m;
- 3) dla obiektów budowlanych, nie będących budynkami, obowiązuje wysokość nie większa niż 15,0 m;
- 4) teren znajduje się w granicach Obszaru Chronionego Krajobrazu Koszaliński Pas Nadmorski. Szczegółowe ograniczenia i zakazy dla powyższej strefy znajdują się w Rozdziale I „Ustalenia ogólne”;
- 5) fragment terenu, oznaczony na rysunku planu, znajduje się w granicach obszaru szczególnego zagrożenia powodzią o prawdopodobieństwie wystąpienia 1% (raz na 100 lat), na którym obowiązują ograniczenia i zakazy wynikające z przepisów prawa wodnego. Szczegółowe ograniczenia i zakazy dla powyższej strefy znajdują się w Rozdziale I „Ustalenia ogólne”;
- 6) teren znajduje się w zasięgu powierzchni ograniczających lotniska wojskowego w Darłowie. Szczegółowe ograniczenia i zakazy dla powyższej strefy znajdują się w Rozdziale I „Ustalenia ogólne”;
- 7) teren znajduje się w strefie ochronnej terenu zamkniętego resortu obrony narodowej (PO 18). Szczegółowe ograniczenia i zakazy dla powyższej strefy znajdują się w Rozdziale I „Ustalenia ogólne”;
- 8) teren znajduje się w strefie ochronnej terenu zamkniętego resortu obrony narodowej (urządzenia lotniskowe BRL). Szczegółowe ograniczenia i zakazy dla powyższej strefy znajdują się w Rozdziale I „Ustalenia ogólne”.

§ 7. Ustalenia w zakresie zasad kształtowania zabudowy i zagospodarowania terenu dla terenu o symbolu **2KDD** o powierzchni 0,01 ha:

- 1) teren drogi dojazdowej, stanowiący drogę publiczną w rozumieniu przepisów o gospodarce nieruchomościami;
- 2) obowiązuje szerokość drogi w istniejących liniach rozgraniczających, zgodna z rysunkiem planu;
- 3) dla obiektów budowlanych, nie będących budynkami, obowiązuje wysokość nie większa niż 15,0 m;
- 4) teren znajduje się w granicach Obszaru Chronionego Krajobrazu Koszaliński Pas Nadmorski. Szczegółowe ograniczenia i zakazy dla powyższej strefy znajdują się w Rozdziale I „Ustalenia ogólne”;
- 5) teren znajduje się w zasięgu powierzchni ograniczających lotniska wojskowego w Darłowie. Szczegółowe ograniczenia i zakazy dla powyższej strefy znajdują się w Rozdziale I „Ustalenia ogólne”;
- 6) teren znajduje się w strefie ochronnej terenu zamkniętego resortu obrony narodowej (PO 18). Szczegółowe ograniczenia i zakazy dla powyższej strefy znajdują się w Rozdziale I „Ustalenia ogólne”;
- 7) teren znajduje się w strefie ochronnej terenu zamkniętego resortu obrony narodowej (urządzenia lotniskowe BRL). Szczegółowe ograniczenia i zakazy dla powyższej strefy znajdują się w Rozdziale I „Ustalenia ogólne”.

§ 8. Ustalenia w zakresie zasad kształtowania zabudowy i zagospodarowania terenu dla terenów o symbolach **1KO** o powierzchni 1,38 ha i **2KO** o powierzchni 0,82 ha:

- 1) teren obsługi komunikacji. Dopuszcza się realizację publicznych toalet, budynków pomocniczych i schronów;
- 2) dopuszcza się realizację niezbędnej infrastruktury technicznej i komunikacyjnej;
- 3) teren znajduje się w granicach Obszaru Chronionego Krajobrazu Koszaliński Pas Nadmorski. Szczegółowe ograniczenia i zakazy dla powyższej strefy znajdują się w Rozdziale I „Ustalenia ogólne”;
- 4) fragment terenu 1KO, oznaczony na rysunku planu, znajduje się w granicach obszaru szczególnego zagrożenia powodzią o prawdopodobieństwie wystąpienia 1% (raz na 100 lat), na którym obowiązują ograniczenia i zakazy wynikające z przepisów prawa wodnego, w tym obowiązuje zakaz realizacji schronów, podpiwniczania budynków i obowiązuje zakaz lokalizowania indywidualnych ujęć wody (studni). Szczegółowe ograniczenia i zakazy dla powyższej strefy znajdują się w Rozdziale I „Ustalenia ogólne”;
- 5) tereny 1KO i 2KO znajdują się w zasięgu powierzchni ograniczających lotniska wojskowego w Darłowie. Szczegółowe ograniczenia i zakazy dla powyższej strefy znajdują się w Rozdziale I „Ustalenia ogólne”;
- 6) tereny 1KO i 2KO znajdują się w strefie ochronnej terenu zamkniętego resortu obrony narodowej (PO 18). Szczegółowe ograniczenia i zakazy dla powyższej strefy znajdują się w Rozdziale I „Ustalenia ogólne”;
- 7) tereny 1KO i 2KO znajdują się w strefie ochronnej terenu zamkniętego resortu obrony narodowej (urządzenia lotniskowe BRL). Szczegółowe ograniczenia i zakazy dla powyższej strefy znajdują się w Rozdziale I „Ustalenia ogólne”.
- 8) fragment terenu 1KO, oznaczony na rysunku planu jako „Strefa DRL”, znajduje się w strefie ochronnej terenu zamkniętego terenu zamkniętego resortu obrony narodowej (urządzenia lotniskowe DRL). Szczegółowe ograniczenia i zakazy dla powyższej strefy znajdują się w Rozdziale I „Ustalenia ogólne”;
- 9) obowiązuje zakaz likwidowania zadrzewień obejmujących drzewa i krzewy w wieku powyżej 20 lat, stanowiących siedliska przyrodnicze;
- 10) ustala się obowiązujące i nieprzekraczalne linie zabudowy zgodnie z rysunkiem planu;
- 11) obowiązuje udział powierzchni biologicznie czynnej nie mniejszy niż 10%;
- 12) obowiązuje udział powierzchni zabudowy nie większy niż 80%;
- 13) obowiązuje minimalna intensywność zabudowy równa 0;
- 14) obowiązuje maksymalna nadziemna intensywność zabudowy: nie większa niż 0,1;
- 15) obowiązuje wysokość budynków nie większa niż 6,0 m. Dla wolno stojących, przybudowanych lub nadbudowanych obiektów budowlanych, nie będących budynkami, obowiązuje wysokość nie większa niż 15,0 m;
- 16) dopuszcza się realizację kondygnacji podziemnych z wykluczeniem obszaru szczególnego zagrożenia powodzią o prawdopodobieństwie wystąpienia 1% (raz na 100 lat). Przed podjęciem każdej inwestycji obowiązuje przeprowadzenie badań gruntowo – wodnych. Realizacja inwestycji może nastąpić tylko wówczas, gdy powyższe badania wykażą, iż planowana inwestycja nie doprowadzi do zmian stosunków wodnych;

17) obowiązują dachy strome (dwu- lub czterospadowe, o nachyleniu połaci nie mniejszym niż 25 stopni i nie większym niż 45 stopni, kryte blachą, dachówką lub blachodachówką);

18) obowiązuje wykończenie elewacji w cegle, kamieniu, drewnie, tynku lub okładzinach elewacyjnych.

Rozdział 3. USTALENIA KOŃCOWE

§ 9. Na obszarze niniejszego planu traci moc miejscowy plan zagospodarowania przestrzennego dla jednostki strukturalnej D – Darłowo Centrum położonej na obszarze Gminy Miasto Darłowo, zatwierdzony uchwałą Nr VIII/79/07 Rady Miejskiej w Darłowie w dniu 19 czerwca 2007 r. (Dz. Urz. Woj. Zach. - Pom. z 2007 r. Nr 89, poz. 1531).

§ 10. Dla obszaru planu, będącego własnością komunalną, ustala się 0% stawkę, służącą do naliczania jednorazowej opłaty w stosunku do wzrostu wartości nieruchomości w momencie zbywania nieruchomości (bowiem nie ma ona zastosowania na przedmiotowym terenie), dla pozostałych terenów ustala się 30% stawkę.

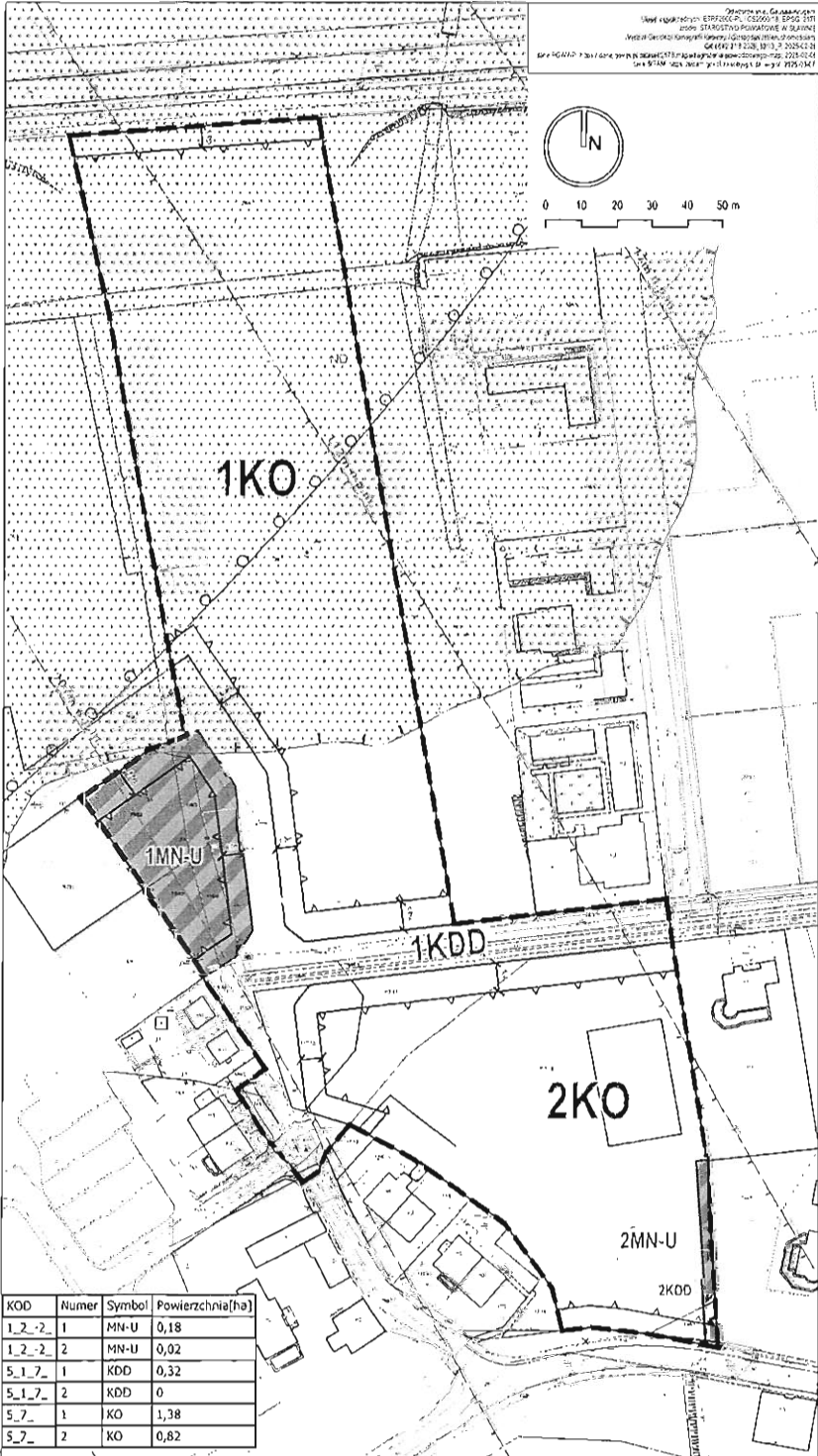
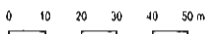
§ 11. Uchwała wchodzi w życie po upływie 14 dni od ogłoszenia jej w Dzienniku Urzędowym Województwa Zachodniopomorskiego i podlega publikacji na stronie internetowej Urzędu Miejskiego w Darłowie.

Przewodniczący
Rady Miejskiej w Darłowie

Z up. Burmistrza

Krzysztof Wójcik
Zastępca Burmistrza

Opis: 1:1000
 Data: 2026.05.03
 Projektant: ...
 ...



KOD	Numer	Symbol	Powierzchnia[ha]
1_2_-2	1	MN-U	0,18
1_2_-2	2	MN-U	0,02
5_1_7_	1	KDD	0,32
5_1_7_	2	KDD	0
5_7_	1	KO	1,38
5_7_	2	KO	0,82

Załącznik nr 1 do uchwały nr ...
 Rady Miejskiej w Darłowie
 z dnia 5 maja 2026 r.

Miejscowy plan zagospodarowania przestrzennego
 dla jednostki strukturalnej D - Darłowo Centrum
 położonej na obszarze Gminy Miasto Darłowo - obszar D5

skala 1 : 1 000

LEGENDA

- Granica obszaru objętego miejscowym planem zagospodarowania przestrzennego w całości zawierająca się w Obszarze Chronionego Krajobrazu Koszaliński Pas Nadmorski
- Linia rozgraniczająca tereny o różnym przeznaczeniu lub różnych zasadach zagospodarowania
- Nieprzełazalna linia zabudowy
- Obszar szczególnego zagrożenia powodzią (obszar, na którym prawdopodobieństwo wystąpienia powodzi jest średnie i wynosi 1%)
- Strefa DRL
- Strefa ograniczenia wysokości zabudowy w sąsiedztwie lotniska:**
 szczytów pomocnicza
- Przeznaczenie terenu:**
 teren zabudowy mieszkaniowej jednorodzinnej lub usług
 teren drogi dojazdowej
 teren obsługi komunikacji

WYRYS ZE STUDIUM UWARUNKOWAŃ I KIERUNKÓW ZAGOSPODAROWANIA PRZESTRZENNEGO MIASTA DARŁOWO



- OZNACZENIA GRAFICZNE**
- MN TERENY MIESZKANIOWE JEDYRODZINNE
 - U TERENY ZABUDOWY USŁUGOWEJ
 - US TERENY SPORTU I REKREACJI
 - KS TERENY PARKINGÓW
 - OZNAZANIE SZCZEGÓLNEGO ZAGROZENIA POWODZIĄ
- POZOSTAŁE OZNACZENIA GRAFICZNE**
- STREPY OCHRONNE LOTNISKA
 - STREPY OCHRONNE LOTNISKOWYCH URZĄDZEŃ TECHNICZNYCH
 - PARKINGI BUFOROWE


Zł. Burmistrz
[Signature]
 Kr. ...
 Zastępca Burmistrza

Załącznik nr 2 do uchwały nr
Rady Miejskiej w Darłowie
z dnia 5 maja 2026 r.

w sprawie uchwalenia miejscowego planu zagospodarowania przestrzennego dla jednostki strukturalnej dla jednostki strukturalnej D - Darłowo Centrum położonej na obszarze Gminy Miasto Darłowo - obszar D5

Na podstawie art. 20 ust. 1 ustawy z dnia 27 marca 2003 r. o planowaniu i zagospodarowaniu przestrzennym (t.j. Dz. U. z 2026 r. poz. 538), w związku z art. 67 ust. 3 pkt 2 ustawy z dnia 7 lipca 2023 r. o zmianie ustawy o planowaniu i zagospodarowaniu przestrzennym oraz niektórych innych ustaw (Dz. U. z 2023 r. poz. 1688 z późn. zm.) Rada Miejska w Darłowie, po zapoznaniu się z raportem podsumowującym przebieg konsultacji społecznych do projektu miejscowego planu zagospodarowania przestrzennego dla jednostki strukturalnej dla jednostki strukturalnej D - Darłowo Centrum położonej na obszarze Gminy Miasto Darłowo - obszar D5, rozstrzyga, co następuje:

W okresie konsultacji społecznych do projektu planu nie wniesiono uwag, o których mowa w art. 8i ust. 1 pkt 1 ustawy o planowaniu i zagospodarowaniu przestrzennym.

Z up. Burmistrza

Krzysztof Walków
Zastępca Burmistrza

Załącznik nr 3 do uchwały nr

Rady Miejskiej w Darłowie

z dnia 5 maja 2026 r.

w sprawie uchwalenia miejscowego planu zagospodarowania przestrzennego dla jednostki strukturalnej dla jednostki strukturalnej D - Darłowo Centrum położonej na obszarze Gminy Miasto Darłowo - obszar D5

ROZSTRZYGNIĘCIE O SPOSOBIE REALIZACJI, ZAPISANYCH W PLANIE, INWESTYCJI Z ZAKRESU INFRASTRUKTURY TECHNICZNEJ, KTÓRE NALEŻĄ DO ZADAŃ WŁASNYCH GMINY ORAZ ZASADACH ICH FINANSOWANIA, ZGODNIE Z PRZEPISAMI O FINANSACH PUBLICZNYCH

Na podstawie art. 20 ust. 1 ustawy z dnia 27 marca 2003 r. o planowaniu i zagospodarowaniu przestrzennym (t.j. Dz. U. z 2026 r. poz.538) określa się następujący sposób realizacji inwestycji z zakresu infrastruktury technicznej, które należą do zadań własnych gminy oraz zasady ich finansowania:

§1. 1. Inwestycje z zakresu infrastruktury technicznej, służące zaspokajaniu zbiorowych potrzeb mieszkańców, należy realizować zgodnie z art. 7 ust. 1 ustawy z dnia 8 marca 1990 r. o samorządzie gminnym (t.j. Dz.U. z 2025 r. poz. 1153 z późn. zm.).

2. Inwestycje z zakresu infrastruktury technicznej, zaliczone do zadań własnych gminy, zapisane w niniejszym planie, obejmują:

- 1) przebudowę publicznych dróg dojazdowych, służącą do obsługi terenów przyległych,
- 2) sieć wodociągową, służącą do obsługi terenów przyległych,
- 3) sieć kanalizacji sanitarnej, służącą do obsługi terenów przyległych,
- 4) oświetlenie publicznych dróg dojazdowych,

5) sieć kanalizacji deszczowej odwadniająca publiczne drogi dojazdowe i służącą do obsługi terenów przyległych.

§2. Finansowanie inwestycji z zakresu infrastruktury technicznej, które należą do zadań własnych gminy, ujętych w niniejszym planie, podlega przepisom ustawy z dnia 27 sierpnia 2009 r. o finansach publicznych (t.j. Dz.U. z 2025 r. poz. 1483 z późn. zm.), przy czym limity wydatków budżetowych na programy inwestycyjne wieloletnie są ujęte każdorazowo w budżecie gminy na każdy rok.

Z up. Burmistrza
Waltke
Krzysztof Waltke
Zastępca Burmistrza

Załącznik nr 4 do uchwały nr

Rady Miejskiej w Darłowie

z dnia 5 maja 2026 r.

w sprawie uchwalenia miejscowego planu zagospodarowania przestrzennego dla jednostki strukturalnej dla jednostki strukturalnej D - Darłowo Centrum położonej na obszarze Gminy Miasto Darłowo - obszar D5

Zbiór danych przestrzennych zawartych w planie, o których mowa w art. 67a ust. 3 i 5 ustawy z dnia 27 marca 2003 r. o planowaniu i zagospodarowaniu przestrzennym (t.j. Dz. U. z 2026 r. poz. 538), jest zlokalizowany na stronie internetowej Urzędu Miejskiego w Darłowie:

https://mpzp.darlowo.pl/plan_e6/APP_Darlowo-D5.xml

Zast. Burmistrza

Krzysztof Wankow
Zastępca Burmistrza

Projekt

z dnia 11 maja 2026 r.

Zatwierdzony przez

UCHWAŁA NR
RADY MIEJSKIEJ W DARŁOWIE

z dnia 8 maja 2026 r.

w sprawie przystąpienia do sporządzenia miejscowego planu zagospodarowania przestrzennego dla jednostki strukturalnej B-C – Darłówko Zachodnie - Wschodnie położone na obszarze Gminy Miasto Darłowo - obszar B-C

Na podstawie art. 14 ust. 1 ustawy z dnia 27 marca 2003r. o planowaniu i zagospodarowaniu przestrzennym (t.j. Dz. U. z 2026 r. poz. 538) oraz art. 18 ust. 2 pkt 5 ustawy z dnia 8 marca 1990 r. o samorządzie gminnym (t.j. Dz. U. z 2025 r. poz. 1153 z późn. zm.) uchwala się, co następuje:

§ 1. Przystępuje się do sporządzenia miejscowego planu zagospodarowania przestrzennego dla jednostki strukturalnej B-C – Darłówko Zachodnie- Wschodnie położone na obszarze Gminy Miasto Darłowo – obszar B-C.

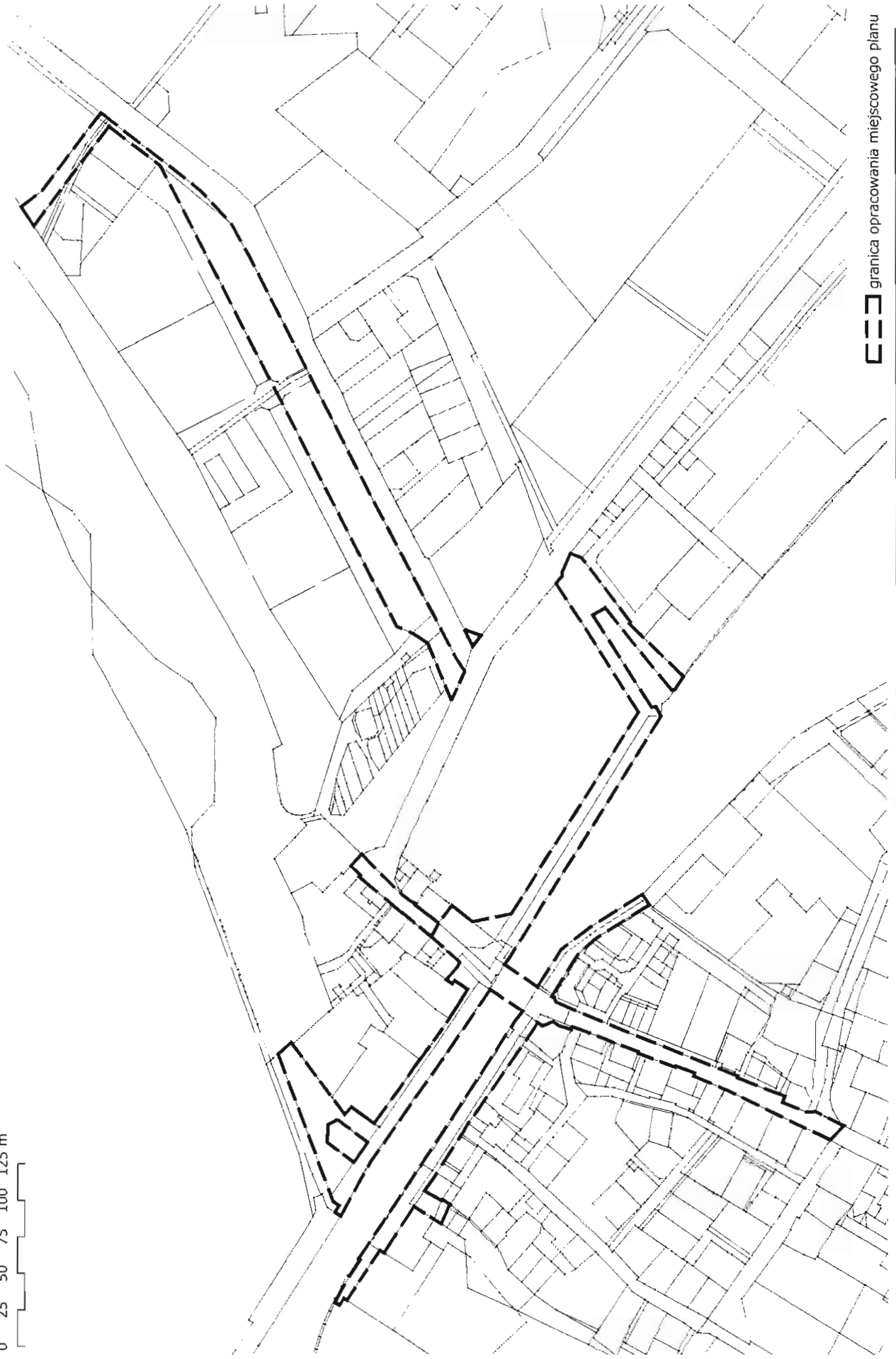
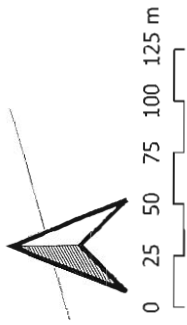
§ 2. Granice obszaru opracowania miejscowego planu zagospodarowania przestrzennego określa załącznik graficzny do uchwały.

§ 3. Wykonanie uchwały powierza się Burmistrzowi Miasta Darłowo.

§ 4. Uchwała wchodzi w życie z dniem podjęcia.

Z up. Burmistrza

Krzysztof Wanków
Zastępca Burmistrza




--- granica opracowania miejscowego planu

Uzasadnienie do uchwały nr
Rady Miejskiej w Darłowie
z dnia 8 maja 2026 r.

Niniejszą uchwałę podejmuje się na podstawie art. 14 ust. 1 ustawy z dnia 27 marca 2003r. o planowaniu i zagospodarowaniu przestrzennym (t.j. Dz. U. z 2026 r. poz. 538) oraz art. 18 ust. 2 pkt 5 ustawy z dnia 8 marca 1990 r. o samorządzie gminnym (t.j. Dz. U. z 2025 r. poz. 1153 z późn. zm.), przyznającymi radzie gminy wyłączne prawo stanowienia w sprawach zastrzeżonych ustawami do kompetencji rady gminy, w tym podejmowania uchwał o przystąpieniu do sporządzania /zmiany/ miejscowych planów zagospodarowania przestrzennego. Kompetencje rady gminy w zakresie planowania przestrzennego ustawodawca zawarł w art. 3 ust. 1 ustawy o planowaniu i zagospodarowaniu przestrzennym, zgodnie z którym „kształtowanie i prowadzenie polityki przestrzennej na terenie gminy, w tym uchwalanie studium uwarunkowań i kierunków zagospodarowania przestrzennego gminy oraz miejscowych planów zagospodarowania przestrzennego, z wyjątkiem morskich wód wewnętrznych, morza terytorialnego i wyłącznej strefy ekonomicznej oraz terenów zamkniętych, należy do zadań własnych gminy”.

Uchwałę podejmuje się na wniosek Burmistrza Miasta Darłowo, na obszarze wskazanym na załączniku nr 1 do uchwały.

Przystąpienie do sporządzenia miejscowego planu w przedmiotowych granicach stworzy możliwość zaktualizowania zasad zagospodarowania przestrzennego w tej części Gminy Miasta Darłowa.

Z up. Burmistrza

Krzysztof Wąkrow
Zastępca Burmistrza

