

**UCHWAŁA NR LII/434/2022
RADY MIEJSKIEJ W DARŁOWIE**

z dnia 19 sierpnia 2022 r.

**w sprawie uchwalenia miejscowego planu zagospodarowania przestrzennego dla jednostki strukturalnej E –
Darłowo Wschodnie położonej na obszarze Gminy Miasto Darłowo - obszar E6**

Na podstawie art. 20 ust. 1 ustawy z dnia 27 marca 2003r. o planowaniu i zagospodarowaniu przestrzennym (t.j. Dz. U. z 2022 r. poz. 503) i art. 18 ust. 2 pkt 5 ustawy z dnia 8 marca 1990 r. o samorządzie gminnym (t.j. Dz.U. z 2022 r. poz. 559 z późn. zm.) Rada Miejska w Darłowie uchwala, co następuje:

**Rozdział 1.
USTALENIA OGÓLNE**

§ 1. 1. Zgodnie z uchwałą nr XXX/242/2020 Rady Miejskiej w Darłowie z dnia 4 grudnia 2020 r. w sprawie przystąpienia do sporządzania miejscowego planu zagospodarowania przestrzennego dla jednostki strukturalnej E – Darłowo Wschodnie położonej na obszarze Gminy Miasto Darłowo - obszar E6 i uchwałą nr XLVII/387/2022 Rady Miejskiej w Darłowie z dnia 4 marca 2022 r. zmniejszającą granice tego planu, po stwierdzeniu, iż nie narusza on ustaleń Studium uwarunkowań i kierunków zagospodarowania przestrzennego Gminy Miasto Darłowo (t.j. uchwała nr XLI/360/10 Rady Miejskiej w Darłowie z dnia 8 lutego 2010 r.), uchwała się miejscowy plan zagospodarowania przestrzennego dla jednostki strukturalnej E – Darłowo Wschodnie położonej na obszarze Gminy Miasto Darłowo - obszar E6, zwany dalej planem.

2. Planem jest objęty teren o powierzchni 13,59 ha.

3. Przedmiotem planu jest przeznaczenie terenu pod zabudowę mieszkaniową jednorodzinną, zabudowę usługową, niezbędną infrastrukturę techniczną i komunikacyjną.

4. Granice planu określono na załączniku nr 1 do uchwały.

5. Integralnymi częściami uchwały są:

- 1) rysunek planu w skali 1:2000, stanowiący załącznik nr 1 do uchwały;
- 2) wyrys ze Studium uwarunkowań i kierunków zagospodarowania przestrzennego Gminy Miasto Darłowo dla obszaru objętego planem, stanowiący załącznik nr 2 do uchwały;
- 3) rozstrzygnięcie o sposobie rozpatrzenia uwag do projektu planu, stanowiące załącznik nr 3 do uchwały;
- 4) rozstrzygnięcie o sposobie realizacji, zapisanych w planie, inwestycji z zakresu infrastruktury technicznej, które należą do zadań własnych gminy oraz zasadach ich finansowania, zgodnie z przepisami o finansach publicznych, stanowiące załącznik nr 4 do uchwały;
- 5) zbiór danych przestrzennych zawartych w planie, stanowiący załącznik nr 5 do uchwały.

§ 2. Na terenie objętym planem nie występują:

- 1) formy dóbr kultury współczesnej, obiekty wpisane do rejestru zabytków;
- 2) obszary przestrzeni publicznych;
- 3) tereny górnicze, obszary osuwania się mas ziemnych i krajobrazy priorytetowe.

§ 3. 1. Przez pojęcia użyte w niniejszej uchwale należy rozumieć:

- 1) powierzchnia zabudowy – powierzchnia terenu zajęta przez budynek w stanie wykończonym, która jest wyznaczona przez rzut pionowy zewnętrznych krawędzi budynku na powierzchnię terenu. Do powierzchni zabudowy nie wlicza się: powierzchni obiektów budowlanych ani ich części nie wystających ponad powierzchnię terenu, powierzchni elementów drugorzędnych (np. schodów zewnętrznych, ramp zewnętrznych, daszków, markiz, występow dachowych, oświetlenia zewnętrznego), powierzchni zajmowanej przez wydzielone obiekty pomocnicze (np. szklarnie, altany, szopy);
- 2) powierzchnia czynna biologicznie - rozumie się przez to teren biologicznie czynny;

3) maksymalna nieprzekraczalna linia zabudowy - linia ograniczająca obszar, na którym dopuszcza się wznoszenie budynków. Linia nie dotyczy schodów zewnętrznych, pochylni, tarasów i części podziemnych budynków.

2. Ustalenia w zakresie infrastruktury technicznej:

1) zaopatrzenie w wodę - z sieci wodociągowej;

2) odprowadzenie ścieków sanitarnych - do sieci kanalizacji sanitarnej;

3) odprowadzanie wód opadowych i roztopowych – ustala się zagospodarowanie wód w miejscu ich powstawania poprzez wprowadzenie do ziemi, jeżeli pozwalają na to warunki gruntowo-wodne lub odprowadzenie do zbiorników retencyjnych, ogrodów deszczowych lub studni chłonnych. Uzupełniająco dopuszcza się odprowadzanie wód opadowych i roztopowych z nawierzchni utwardzonych do lokalnej sieci kanalizacji deszczowej lub gminnej sieci kanalizacji deszczowej. Dla istniejących obiektów budowlanych dopuszcza się zagospodarowanie wód opadowych lub roztopowych w dotychczasowy sposób. Wody opadowe lub roztopowe, pochodzące z powierzchni zanieczyszczonych wymagają oczyszczenia;

4) gospodarowanie odpadami - zgodnie z przepisami o odpadach;

5) zaopatrzenie w energię elektryczną - z sieci elektroenergetycznej. Dopuszcza się pozyskiwanie prądu z alternatywnych, odnawialnych źródeł energii o mocy nie większej niż moc mikroinstalacji. Uciążliwości środowiskowe urządzeń wytwarzających energię z odnawialnych źródeł energii nie mogą przekraczać standardów ustalonych dla danego rodzaju terenu, na którym się znajdują lub z którym sąsiadują;

6) zaopatrzenie w ciepło - indywidualne, niskoemisyjne lub nieemisyjne sposoby zaopatrzenia w ciepło, wykorzystujące technologie grzewcze o wysokiej sprawności, w tym ogrzewanie elektryczne lub z odnawialnych źródeł energii o mocy nie większej niż moc mikroinstalacji. Uciążliwości środowiskowe urządzeń wytwarzających energię z odnawialnych źródeł energii nie mogą przekraczać standardów ustalonych dla danego rodzaju terenu, na którym się znajdują lub z którym sąsiadują;

7) zaopatrzenie w gaz – z sieci gazowej;

8) teletechnika – bezprzewodowo lub z sieci teletechnicznych;

9) urządzenia melioracji wodnych podlegają ochronie. W przypadku kolizji planowanej inwestycji z istniejącym systemem melioracyjnym należy go przebudować;

10) w korytarzach ochrony funkcyjnej napowietrznych linii energetycznych średniego napięcia, wyznaczonych na rysunku planu, o szerokości 15,0 m (t.j. po 7,5 m od osi linii w każdą stronę), obowiązuje zakaz nowej zabudowy w wyłączeniu obiektów elektroenergetycznych. Zakaz nie dotyczy infrastruktury technicznej i komunikacyjnej, przecinających strefy. Dopuszcza się likwidację stref po przeniesieniu, skablowaniu lub likwidacji linii;

11) w korytarzu ochrony funkcyjnej napowietrznej linii elektroenergetycznej wysokiego napięcia, wyznaczonym na rysunku planu, o szerokości 22,0 m (po 11,0 m od osi linii w każdą stronę) obowiązuje:

a) lokalizacja jedno-, dwu- lub wielotorowej, napowietrznej linii elektroenergetycznej wysokiego napięcia. Dopuszcza się konserwacje, remonty, rozbudowę, przebudowę, odbudowę i nadbudowę linii,

b) zakazuje się sadzenia roślinności o wysokości przekraczającej 3 m n.p.t.

c) dopuszcza się wycinkę istniejących drzew i krzewów,

d) zakazuje się makroniwelacji terenu o wysokości przekraczającej 3 m n.p.t. jeśli ta makroniwelacja nie jest związana z realizacją napowietrznej linii elektroenergetycznej wysokiego napięcia,

e) dopuszcza się budowę nowych sieci uzbrojenia terenu. Dopuszcza się remont, przebudowę, rozbudowę, nadbudowę lub likwidację istniejących sieci uzbrojenia terenu. Powyższe sieci nie mogą kolidować z napowietrzną linią elektroenergetyczną wysokiego napięcia,

f) dopuszcza się zmniejszenie szerokości korytarza ochrony funkcyjnej napowietrznej linii elektroenergetycznej wysokiego napięcia lub likwidację tego korytarza po przebudowie, nadbudowie lub likwidacji linii;

12) dopuszcza się budowę nowych, przebudowę, rozbudowę lub likwidację istniejących sieci uzbrojenia terenu. Dopuszcza się realizację sieci niskonapięciowych dla telekomunikacji, telewizji kablowej, ochrony obiektów

i innych. Dopuszcza się realizację innych obiektów budowlanych i urządzeń infrastruktury technicznej, wynikających z technicznych warunków realizacji inwestycji;

13) obowiązuje zakaz lokalizacji nowych, napowietrznych sieci infrastruktury technicznej; powyższy zakaz nie dotyczy przebudowywanych sieci, naziemnych szafek przyłączeniowych, naziemnych stacji transformatorowych oraz nowych obiektów i urządzeń łączności publicznej.

3. Ustalenia w zakresie obsługi komunikacyjnej:

1) obsługa w zakresie komunikacji z dróg publicznych lub dróg wewnętrznych, znajdujących się na obszarze planu lub poza jego granicami;

2) dopuszcza się wydzielenie dojazdów do działek budowlanych o szerokości nie mniejszej niż 10,0 m, a jeżeli zostaną one wytyczone jako ślepe, wówczas na ich zakończeniu winny znaleźć się place do nawracania o wymiarach zgodnych z przepisami dla dróg pożarowych, jednocześnie o wymiarach nie mniejszych niż 13,5 x 13,5 m. Na zjazdach dojazdów na drogi publiczne lub wewnętrzne należy stosować narożne ścięcia linii rozgraniczających nie mniejsze niż 5 m x 5 m. Wydzielone dojazdy winny stanowić jednocześnie pasy technologiczne dla infrastruktury technicznej;

3) lokalizacja miejsc do parkowania w obrębie działek budowlanych, w ilości odpowiadającej programowi inwestycji, tj.:

a) dla zabudowy mieszkaniowej jednorodzinnej należy przyjąć nie mniej niż 2 miejsca na 1 lokal mieszkalny,

b) dla lokali usługowych należy przyjąć nie mniej niż 3 miejsca na 100 m² powierzchni użytkowej lokalu i 1 miejsce na 10 zatrudnionych na najliczniejszej zmianie, ale nie mniej niż 2 miejsca na 1 lokal usługowy (sklep, fryzjer, kawiarnia itp.). Jednocześnie należy przyjąć nie mniej niż 1 miejsce przeznaczone na parkowanie pojazdów zaopatrzonych w kartę parkingową jeśli liczba miejsc wynosi 6-15, 2 miejsca jeśli liczba miejsc wynosi 16-40, 3 miejsca jeśli liczba miejsc wynosi 41-100, 4% ogólnej liczby miejsc jeśli ogólna liczba miejsc wynosi więcej niż 100. Przez miejsce na parkowanie dla pojazdów zaopatrzonych w kartę parkingową należy rozumieć miejsce spełniające wszystkie wymogi przepisów dotyczących miejsca postojowego dla osób niepełnosprawnych, zlokalizowane w częściach wspólnych nieruchomości na poziomie terenu lub w budynku na kondygnacjach dostępnych dla osób niepełnosprawnych,

c) przez miejsce do parkowania należy rozumieć miejsce na samochód wydzielone na terenie działki budowlanej, w budynku (np. w formie garażu wolno stojącego, garażu wbudowanego lub przybudowanego do budynku o innej funkcji) lub pod wiatą.

4. Ustalenia w zakresie zasad i warunków podziału nieruchomości:

1) dla nowych działek budowlanych przeznaczonych pod zabudowę mieszkaniową jednorodziną lub zabudowę usługową ustala się wielkość nie mniejszą 800 m²;

2) powyższe wielkości nie dotyczą podziału w celu powiększenia działki budowlanej, regulacji granic lub wydzielenia działek budowlanych przeznaczonych pod infrastrukturę techniczną lub komunikacyjną;

3) dopuszcza się połączenie nieruchomości zgodnie z przepisami o gospodarce nieruchomościami.

5. Ustalenia w zakresie zasad i warunków scalania i podziału nieruchomości:

1) dla działek budowlanych przeznaczonych pod infrastrukturę techniczną i komunikacyjną ustala się wielkość dowolną;

2) dla działek budowlanych przeznaczonych pod zabudowę usługową lub zabudowę mieszkaniową jednorodziną ustala się wielkość nie mniejszą niż 800 m²;

3) ustala się minimalną szerokość frontu działki budowlanej nie mniejszą niż 10 m;

4) ustala się dowolną maksymalną szerokość frontu działki budowlanej;

5) ustala się kąt położenia granic działek w stosunku do pasa drogowego nie mniejszy niż 45° i nie większy niż 135°.

6. Ustalenia w zakresie ochrony środowiska:

1) projektowane użytkowanie i zagospodarowanie terenu nie może stanowić źródła zanieczyszczeń dla środowiska gruntowo – wodnego. Należy zastosować takie rozwiązania techniczne, technologiczne i organizacyjne, aby przeciwdziałać zagrożeniom środowiskowym z racji dopuszczonej funkcji;

- 2) wszelkie prace budowlane należy tak prowadzić, aby minimalizować ujemne skutki realizacji inwestycji. Należy stosować odpowiednią technologię i organizację prac. Uciążliwość inwestycji mogących znacząco oddziaływać na środowisko w rozumieniu przepisów o ochronie środowiska należy minimalizować w sposób określony w przepisach o ochronie środowiska;
- 3) zasięg uciążliwości dla środowiska prowadzonej działalności usługowej lub zastosowanych technologii winien być bezwzględnie ograniczony do granic obszaru, do którego inwestor posiada tytuł prawny a znajdujące się na tym terenie budynki i pomieszczenia przeznaczone na pobyt ludzi winny być wyposażone w techniczne środki ochrony przed tymi uciążliwościami;
- 4) obowiązuje ochrona siedlisk i stanowisk ochronnych gatunków, zgodnie z obowiązującymi przepisami w zakresie ochrony gatunkowej, tj. dziko występujących roślin objętych ochroną, dziko występujących zwierząt objętych ochroną i dziko występujących grzybów objętych ochroną;
- 5) obowiązuje dopuszczalny poziom hałasu w środowisku jak dla terenów mieszkaniowo – usługowych.

7. Ustalenia dotyczące zasad ochrony archeologicznej:

- 1) na fragmentach terenów 7MN,U, 8MN,U i 9MN,U oraz na fragmencie drogi 05KDD znajduje się strefa ochrony konserwatorskiej stanowiska archeologicznego WIII. Jej granice wyznaczono na rysunku planu miejscowego. Strefa WIII obejmuje stanowiska ujęte w wojewódzkiej ewidencji zabytków;
- 2) w strefie WIII wprowadza się następujące nakazy:
 - a) obowiązuje współdziałanie w zakresie zamierzeń inwestycyjnych i innych związanych z pracami ziemnymi z odpowiednim organem ds. ochrony zabytków,
 - b) obowiązuje przeprowadzenie archeologicznych badań ratunkowych na terenie objętym realizacją prac ziemnych, na zasadach określonych przepisami o ochronie zabytków i opiece nad zabytkami.

8. Ustalenia inne:

- 1) zakazuje się lokalizacji tymczasowych obiektów budowlanych oraz tymczasowego zagospodarowania i użytkowania terenu, niezgodnych z przeznaczeniem terenu ustalonym w planie miejscowym;
- 2) obowiązuje zakaz lokalizacji tymczasowych obiektów budowlanych nie związanych z placem budowy lub organizacją imprez czasowych. Tymczasowe obiekty budowlane nie mogą być połączone trwale z gruntem, powierzchnia pojedynczego obiektu nie może być większa niż 50 m², a wysokość większa niż 5,0 m. Z chwilą rozbiórki tymczasowych obiektów budowlanych należy również wyburzyć fundamenty, instalacje techniczne i elementy tymczasowego zagospodarowania terenu.

§ 4. Przebieg linii rozgraniczających dla celów opracowań geodezyjnych należy określać poprzez odczyt osi odpowiednich linii z rysunku planu.

Rozdział 2. **USTALENIA SZCZEGÓŁOWE**

§ 5. Ustalenia dla terenów o symbolach 1MN,U o powierzchni 1,75 ha, 2MN,U o powierzchni 0,99 ha, 3MN,U o powierzchni 0,44 ha, 4MN,U o powierzchni 1,93 ha, 5MN,U o powierzchni 1,83 ha, 6MN,U o powierzchni 1,12 ha, 7MN,U o powierzchni 2,09 ha, 8MN,U o powierzchni 1,15 ha i 9MN,U o powierzchni 0,17 ha:

- 1) teren zabudowy mieszkaniowej jednorodzinnej lub zabudowy usługowej;
- 2) na fragmentach terenów 7MN,U, 8MN,U i 9MN,U znajduje się strefa ochrony konserwatorskiej stanowiska archeologicznego WIII. Jej granice wyznaczono na rysunku planu miejscowego. Szczegółowe ustalenia dla strefy znajdują się w Rozdziale I „Ustalenia ogólne”;
- 3) obowiązują maksymalne nieprzekraczalne linie zabudowy zgodnie z rysunkiem planu;
- 4) obowiązuje zabudowa w formie wolno stojącej;
- 5) dopuszcza się realizację budynków w odległości 1,5 m od granicy działek budowlanych;
- 6) obowiązuje powierzchnia czynna biologicznie nie mniejsza niż 50% powierzchni działki budowlanej;
- 7) obowiązuje powierzchnia zabudowy w odniesieniu do powierzchni działki budowlanej nie większa niż 30%;
- 8) obowiązuje minimalna intensywność zabudowy równa 0. Obowiązuje maksymalna intensywność zabudowy nie większa niż 0,9;

- 9) obowiązuje wysokość budynków nie większa niż 9,0 m;
- 10) obowiązuje wysokość napowietrznej linii elektroenergetycznej wysokiego napięcia nie większa niż 50,0 m n.p.t. Obowiązuje wysokość innych wolno stojących lub przybudowanych obiektów budowlanych, nie będących budynkami, nie większa niż 15,0 m;
- 11) obowiązują główne dachy (tj. zajmujące nie mniej niż 50% powierzchni wszystkich dachów na danym budynku) strome, dwuspadowe, w tym krzyżujące się, proste lub naczółkowe, o nachyleniu głównych połączy dachowych od 35° do 45°. Dopuszcza się realizację dachów drugorzędnych o dowolnym kształcie i nachyleniu. Obowiązuje krycie stromych dachów dachówką, blachodachówką lub blachą. Kolory pokryć dachów stromych winny ograniczać się do naturalnych materiału ceramicznego (czerwień i brązy) oraz do czerni i grafitu;
- 12) obowiązują elewacje zewnętrzne wykończone tynkiem, kamieniem, klinkierem, cegłą, drewnem lub okładzinami elewacyjnymi, z wykluczeniem sidingu;
- 13) obowiązuje pastelowa kolorystyka dla tynkowanych elewacji – nie więcej niż trzy kolory w jednej tonacji.

§ 6. Ustalenia dla terenów o symbolach **10E**, **11E** i **12E**, każdy o powierzchni ok. 0,01 ha:

- 1) teren infrastruktury technicznej – elektroenergetyka (trafostacja);
- 2) obowiązuje wysokość napowietrznej linii elektroenergetycznej wysokiego napięcia nie większa niż 50,0 m n.p.t. Obowiązuje wysokość innych wolno stojących lub przybudowanych obiektów budowlanych, nie będących budynkami, nie większa niż 15,0 m.

§ 7. Ustalenia dla publicznych dróg dojazdowych symbolach **01KDD** o powierzchni 0,49 ha, **02KDD** o powierzchni 0,12 ha, **03KDD** o powierzchni 0,18 ha, **04KDD** o powierzchni 0,13 ha i **05KDD** o powierzchni 0,40 ha:

- 1) obowiązuje szerokość dróg 01KDD i 05KDD zgodna z rysunkiem planu, jednocześnie nie mniejsza niż 10 m i nie większa niż 12 m;
- 2) obowiązuje szerokość drogi 02KDD w istniejących liniach rozgraniczających;
- 3) obowiązuje szerokość dróg 03KDD, 04KDD zgodna z rysunkiem planu i jednocześnie równa 10 m;
- 4) w liniach rozgraniczających dróg 01KDD i 02KDD należy wykonać ścieżkę rowerową;
- 5) na fragmencie drogi 05KDD znajduje się strefa ochrony konserwatorskiej stanowiska archeologicznego VIII. Jej granice wyznaczono na rysunku planu miejscowego. Szczegółowe ustalenia dla strefy znajdują się w Rozdziale I „Ustalenia ogólne”.

§ 8. Ustalenia dla dróg wewnętrznych o symbolach **06KDW** o powierzchni 0,22 ha, **07KDW** o powierzchni 0,14 ha, **08KDW** o powierzchni 0,25 ha i **09KDW** o powierzchni 0,19 ha:

- 1) obowiązuje szerokość drogi 06KDW w istniejących liniach rozgraniczających;
- 2) obowiązuje szerokość dróg 07KDW, 08KDW i 09KDW zgodna z rysunkiem planu i jednocześnie równa 10 m;
- 3) drogi stanowią jednocześnie pasy technologiczne dla infrastruktury technicznej.

Rozdział 3. USTALENIA KOŃCOWE

§ 9. Na obszarze niniejszego planu traci moc miejscowy plan zagospodarowania przestrzennego dla jednostki strukturalnej E - Darłowo Wschodnie położonej na obszarze Gminy Miasto Darłowo, zatwierdzony uchwałą Nr IV/36/07 Rady Miejskiej w Darłowie w dniu 6 lutego 2007 r.

§ 10. Dla nieruchomości będących własnością komunalną nie ustala się stawki procentowej, służącej do naliczania jednorazowej opłaty w stosunku do wzrostu wartości nieruchomości, w momencie zbywania nieruchomości, bowiem nie ma ona zastosowania. Dla pozostałych terenów ustala się 30% stawkę procentową, służącą do naliczania jednorazowej opłaty w stosunku do wzrostu wartości nieruchomości, w momencie zbywania nieruchomości.

§ 11. Uchwała wchodzi w życie po upływie 14 dni od ogłoszenia jej w Dzienniku Urzędowym Województwa Zachodniopomorskiego i podlega publikacji na stronie internetowej Urzędu Miejskiego w Darłowie.



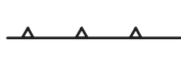


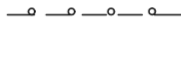
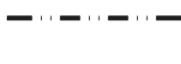
Przewodniczący Rady
Miejskiej w Darłowie

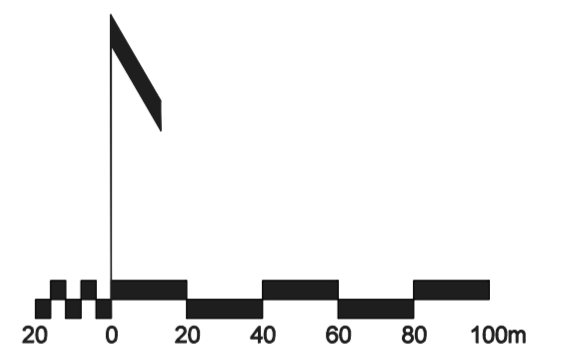
Czesław Woźniak

Miejscowy plan zagospodarowania przestrzennego
dla jednostki strukturalnej E - Darłowo Wschodnie położonej
na obszarze Gminy Miasta Darłowo - obszar E6.

Skala 1 : 2 000

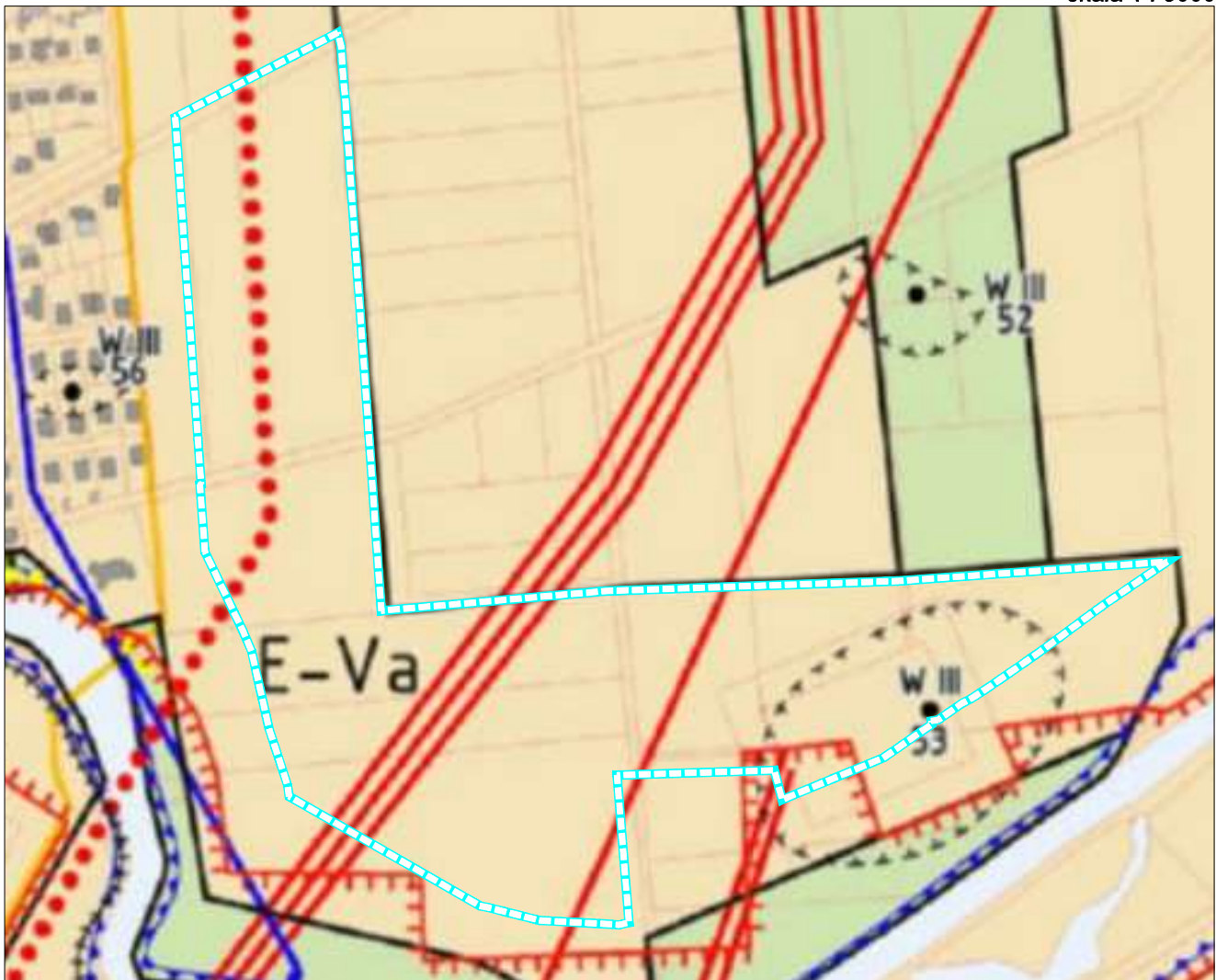
LEGENDA:

-  granica opracowania planu
-  linie rozgraniczające tereny o różnym przeznaczeniu
lub różnych zasadach zagospodarowania
-  maksymalne nieprzekraczalne linie zabudowy
-  strefa ochrony konserwatorskiej
stanowiska archeologicznego
-  orientacyjna oś napowietrznej linii elektroenergetycznej
niskiego lub średniego napięcia
-  korytarz ochrony funkcyjnej napowietrznej linii
elektroenergetycznej niskiego lub średniego napięcia
-  orientacyjna oś napowietrznej linii elektroenergetycznej
wysokiego napięcia
-  korytarz ochrony funkcyjnej napowietrznej linii
elektroenergetycznej wysokiego napięcia
- MN,U** teren zabudowy mieszkaniowej jednorodzinnej
lub zabudowy usługowej
- KDD** tereny publicznych dróg dojazdowych
- KDW** tereny dróg wewnętrznych
- E** tereny infrastruktury technicznej - elektroenergetyka
(trafostacja)



**Wyrys ze studium uwarunkowań i kierunków zagospodarowania
przestrzennego Gminy Miasto Darłowo
do miejscowego planu zagospodarowania przestrzennego dla jednostki strukturalnej E
- Darłowo Wschodnie położonej na obszarze Gminy Miasto Darłowo - obszar E6**



skala 1 : 5000





LEGENDA:

 granica opracowania planu


GRANICE

-  OZNACZENIA OBSZARÓW ELEMENTARNYCH
-  GRANICE OBSZARÓW ELEMENTARNYCH

**OCHRONA ŚRODOWISKA
PRZYRODNICZEGO I KULTUROWEGO**

-  Natura 2000 – Dolina Wieprzy i Studnicy – PLH 220038
-  STREPY OCHRONY ARCHEOLOGICZNEJ W I, W III

KOMUNIKACJA

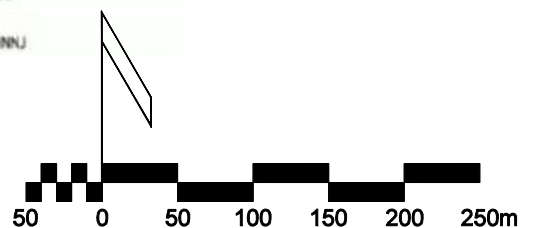
-  GŁÓWNE TRASY ROWEROWE

INŻYNIERIA

-  LINE ENERGETYCZNE NAPOWIETRZNE

**FUNKCJE DOMINUJĄCE
I UŻYTKOWANIE TERENÓW**

-  OBSZARY ZABUDOWY MIESZKANIOWEJ JEDNORODZINNY



Załącznik Nr 3 do uchwały Nr LII/434/2022

Rady Miejskiej w Darłowie

z dnia 19 sierpnia 2022 r.

**w sprawie uchwalenia miejscowego planu zagospodarowania przestrzennego dla jednostki strukturalnej E –
Darłowo Wschodnie położonej na obszarze Gminy Miasto Darłowo - obszar E6**

ROZSTRZYGNĘCIE W SPRAWIE UWAG WNIESIONYCH DO PROJEKTU MPZP

Na podstawie art. 20 ust. 1 ustawy z dnia 27 marca 2003r. o planowaniu i zagospodarowaniu przestrzennym (t.j. Dz. U. z 2022 r. poz. 503) Rada Miejska w Darłowie rozstrzyga, co następuje:

Do projektu miejscowego planu wyłożonego do publicznego wglądu wraz z prognozą oddziaływania na środowisko nie wniesiono uwag.

w sprawie uchwalenia miejscowego planu zagospodarowania przestrzennego dla jednostki strukturalnej E – Darłowo Wschodnie położonej na obszarze Gminy Miasto Darłowo - obszar E6

ROZSTRZYGNIĘCIE O SPOSOBIE REALIZACJI, ZAPISANYCH W PLANIE, INWESTYCJI Z ZAKRESU INFRASTRUKTURY TECHNICZNEJ, KTÓRE NALEŻĄ DO ZADAŃ WŁASNYCH GMINY ORAZ ZASADACH ICH FINANSOWANIA, ZGODNIE Z PRZEPISAMI O FINANSACH PUBLICZNYCH

Na podstawie art. 20 ust. 1 ustawy z dnia 27 marca 2003r. o planowaniu i zagospodarowaniu przestrzennym (t.j. Dz. U. z 2022 r. poz. 503) określa się następujący sposób realizacji inwestycji z zakresu infrastruktury technicznej, które należą do zadań własnych gminy oraz zasady ich finansowania:

§1. 1. Inwestycje z zakresu infrastruktury technicznej, służące zaspokajaniu zbiorowych potrzeb mieszkańców, należy realizować zgodnie z art. 7 ust. 1 ustawy z dnia 8 marca 1990 o samorządzie gminnym (t.j. Dz.U. z 2022 r. poz. 559 z późn. zm.).

2. Inwestycje z zakresu infrastruktury technicznej, zaliczone do zadań własnych gminy, zapisane w niniejszym planie, obejmują:

- 1) publiczne drogi dojazdowe, służące do obsługi terenów przyległych,
- 2) sieć wodociągową, służącą do obsługi terenów przyległych,
- 3) sieć kanalizacji sanitarnej, służącą do obsługi terenów przyległych,
- 4) oświetlenie publicznych dróg dojazdowych,
- 5) sieć kanalizacji deszczowej odwadniająca publiczne drogi dojazdowe i służącą do obsługi terenów przyległych.

§2. Finansowanie inwestycji z zakresu infrastruktury technicznej, które należą do zadań własnych gminy, ujętych w niniejszym planie, podlega przepisom ustawy z dnia 27 sierpnia 2009 r. o finansach publicznych (t.j. Dz.U. z 2021 r. poz. 305 z późn. zm.), przy czym limity wydatków budżetowych na programy inwestycyjne wieloletnie są ujęte każdorazowo w budżecie gminy na każdy rok.

Załącznik Nr 5 do uchwały Nr LII/434/2022

Rady Miejskiej w Darłowie

z dnia 19 sierpnia 2022 r.

**w sprawie uchwalenia miejscowego planu zagospodarowania przestrzennego dla jednostki strukturalnej E –
Darłowo Wschodnie położonej na obszarze Gminy Miasto Darłowo - obszar E6
Dane przestrzenne o obiekcie**

Zbiór danych przestrzennych zawartych w planie, o których mowa w art. 67a ust. 3 i 5 ustawy z dnia 27 marca 2003 r. o planowaniu i zagospodarowaniu przestrzennym (t.j. Dz. U. z 2022 r. poz. 503), jest zlokalizowany na stronie internetowej Urzędu Miejskiego w Darłowie:

https://mpzp.darlowo.pl/plan_e6/APP_Darlowo-E6.xml