

**UCHWAŁA NR XLI/340/2021
RADY MIEJSKIEJ W DARŁOWIE**

z dnia 28 września 2021 r.

w sprawie zaliczenia dróg do kategorii dróg gminnych

Na podstawie art. 18 ust. 2 pkt 15 ustawy z dnia 8 marca 1990 r. o samorządzie gminnym (j. t. Dz. U. z 2021 r., poz. 1372) oraz art. 7 ust. 1 i 2 ustawy z dnia 21 marca 1985 r. o drogach publicznych (j. t. Dz. U. z 2021 r., poz. 1376; zm. z 2021 r.: poz. 1005) po zasięgnięciu opinii Zarządu Powiatu Sławieńskiego, Rada Miejska uchwala co następuje:

§ 1. Zalicza się do kategorii dróg gminnych:

1. Al. Wojska Polskiego, tj. działka oznaczona geodezyjnie numerem 10/2 położona w obrębie ewidencyjnym 11 miasta Darłowo;

2. Leopolda Okulickiego, tj. działki oznaczone geodezyjnie numerami:

- 112/136 położona w obrębie ewidencyjnym 14 miasta Darłowo,
- 112/103 położona w obrębie ewidencyjnym 14 miasta Darłowo,
- 112/134 położona w obrębie ewidencyjnym 14 miasta Darłowo,
- 112/115 położona w obrębie ewidencyjnym 14 miasta Darłowo;

3. Wilków Morskich, tj. działki oznaczone geodezyjnie numerami:

- 1/81 położona w obrębie ewidencyjnym 2 miasta Darłowo,
- 1/83 położona w obrębie ewidencyjnym 2 miasta Darłowo,
- 1/115 położona w obrębie ewidencyjnym 2 miasta Darłowo,
- 1/68 położona w obrębie ewidencyjnym 2 miasta Darłowo,
- 109/14 położona w obrębie ewidencyjnym 2 miasta Darłowo,
- 107/2 położona w obrębie ewidencyjnym 2 miasta Darłowo,
- 109/10 położona w obrębie ewidencyjnym 2 miasta Darłowo,
- 103/6 położona w obrębie ewidencyjnym 2 miasta Darłowo,
- 101/9 położona w obrębie ewidencyjnym 2 miasta Darłowo,
- 102/2 położona w obrębie ewidencyjnym 2 miasta Darłowo,
- 107/1 położona w obrębie ewidencyjnym 2 miasta Darłowo,
- 108/4 położona w obrębie ewidencyjnym 2 miasta Darłowo,
- 1/78 położona w obrębie ewidencyjnym 2 miasta Darłowo.

§ 2. Szczegółowy przebieg dróg wymienionych w §1 został określony na mapach stanowiących załączniki Nr 1, Nr 2 i Nr 3 do niniejszej uchwały.

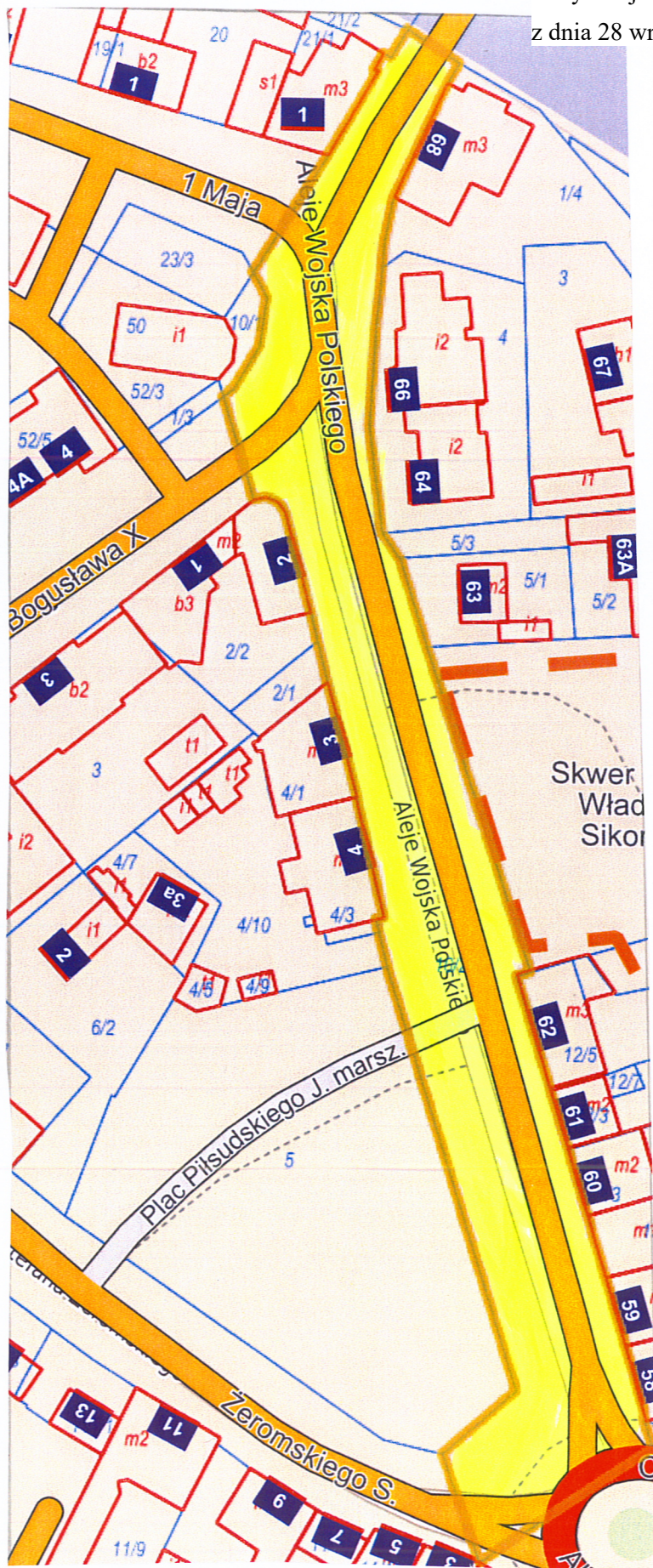
§ 3. Wykonanie uchwały powierza się Burmistrzowi Miasta Darłowo.

§ 4. Uchwała podlega ogłoszeniu w Dzienniku Urzędowym Województwa Zachodniopomorskiego i wchodzi w życie z dniem 1 stycznia 2022 r.

Przewodniczący Rady
Miejskiej w Darłowie

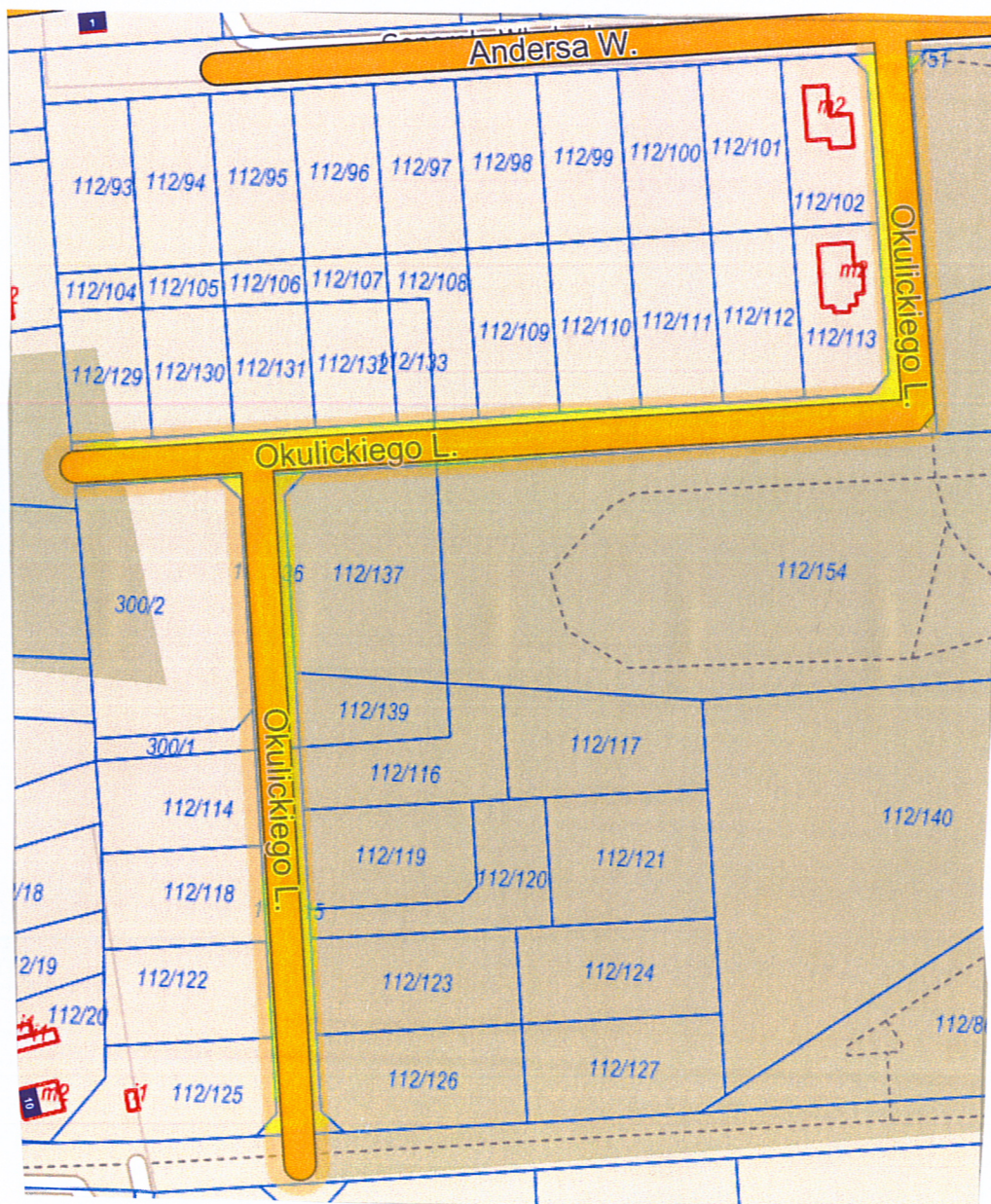
Czesław Woźniak

Załącznik Nr 1 do uchwały Nr XLI/340/2021
Rady Miejskiej w Darłowie
z dnia 28 września 2021 r.



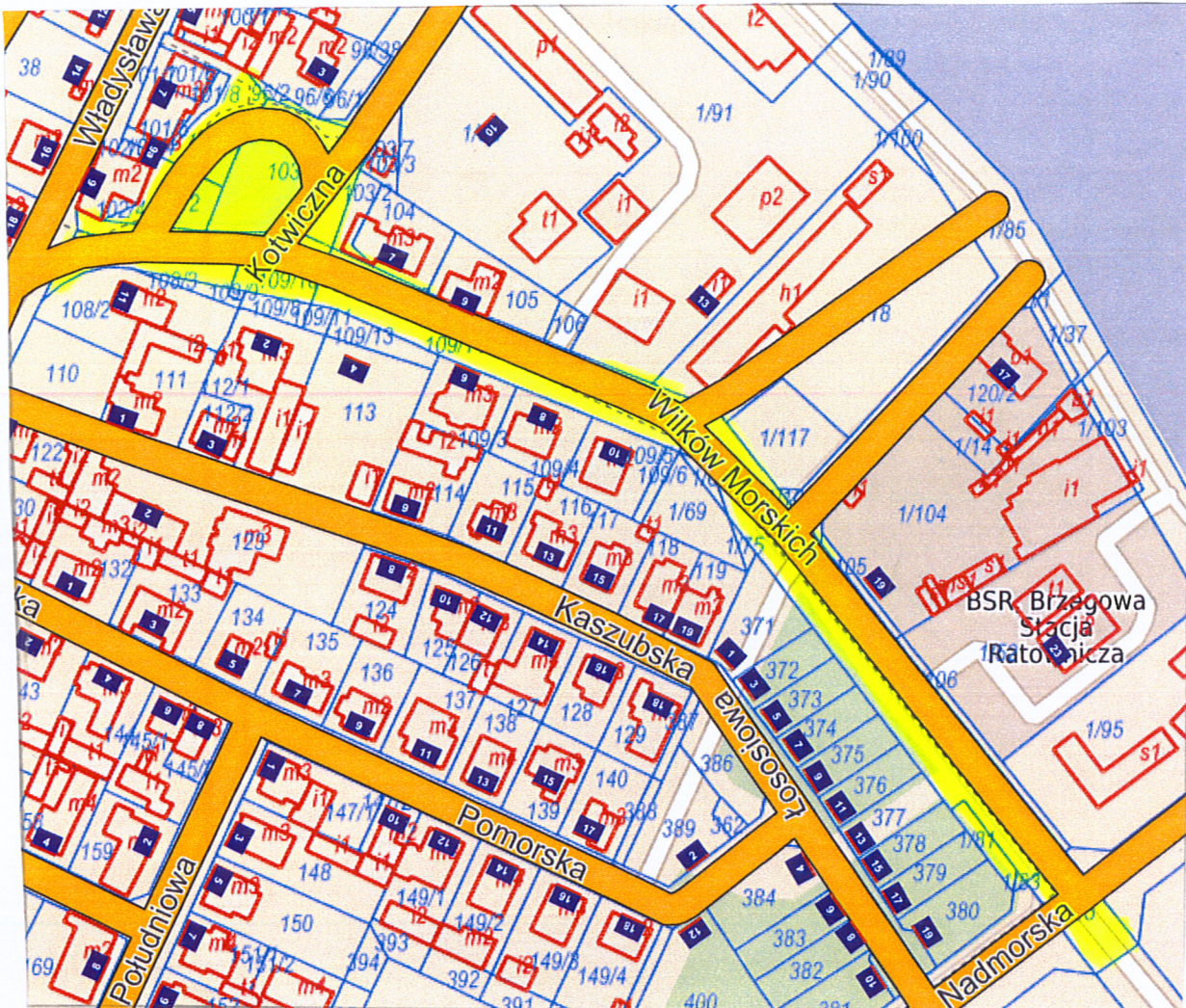
Al. Wojska Polskiego, tj. działka oznaczona geodezyjnie numerem 10/2 położona w obrębie ewidencyjnym 11 miasta Darłowo

Załącznik Nr 2 do uchwały Nr XLI/340/2021
Rady Miejskiej w Darłowie
z dnia 28 września 2021 r.



Leopolda Okulickiego, tj. działki oznaczone geodezyjnie numerami: 112/136 położona w obrębie ewidencyjnym 14 miasta Darłowo, 112/103 położona w obrębie ewidencyjnym 14 miasta Darłowo, 112/134 położona w obrębie ewidencyjnym 14 miasta Darłowo, 112/115 położona w obrębie ewidencyjnym 14 miasta Darłowo

Załącznik Nr 3 do uchwały Nr XLI/340/2021
Rady Miejskiej w Darłowie
z dnia 28 września 2021 r.



Wilków Morskich, tj. działki oznaczone geodezyjnie numerami: 1/81 położona w obrębie ewidencyjnym 2 miasta Darłowo, 1/83 położona w obrębie ewidencyjnym 2 miasta Darłowo, 1/115 położona w obrębie ewidencyjnym 2 miasta Darłowo, 1/68 położona w obrębie ewidencyjnym 2 miasta Darłowo, 109/14 położona w obrębie ewidencyjnym 2 miasta Darłowo, 107/2 położona w obrębie ewidencyjnym 2 miasta Darłowo, 109/10 położona w obrębie ewidencyjnym 2 miasta Darłowo, 103/6 położona w obrębie ewidencyjnym 2 miasta Darłowo, 101/9 położona w obrębie ewidencyjnym 2 miasta Darłowo, 102/2 położona w obrębie ewidencyjnym 2 miasta Darłowo, 107/1 położona w obrębie ewidencyjnym 2 miasta Darłowo, 108/4 położona w obrębie ewidencyjnym 2 miasta Darłowo, 1/78 położona w obrębie ewidencyjnym 2 miasta Darłowo