

**Projekt**

z dnia 21 stycznia 2020 r.  
Zatwierdzony przez .....

**UCHWAŁA NR .....  
RADY MIEJSKIEJ W DARŁOWIE**

z dnia ..... 2020 r.

**w sprawie wykazu kąpielisk na terenie Gminy Miasta Darłowo w 2020 r.**

Na podstawie art. 18 ust. 2 pkt 15 i art. 40 ust. 1 ustawy z dnia 8 marca 1990 r. o samorządzie gminnym (Dz. U. 2019.506.t. j. z późn. zm.) oraz art. 37 ust. 2 ustawy z dnia 20 lipca 2017 r. Prawo wodne (Dz. U. z 2018 r. poz. 2268; z późn. zm. ), Rada Miejska w Darłowie, uchwala co następuje:

**§ 1.** Określa się wykaz kąpielisk na terenie Gminy Miasta Darłowo w 2020 r.:

- "Darłówek Zachodnie - kąpielisko numer 1"
- "Darłówek Zachodnie - kąpielisko numer 2"
- "Darłówek Zachodnie - kąpielisko numer 3"
- "Darłówek Zachodnie - kąpielisko numer 4"
- "Darłówek Zachodnie - kąpielisko numer 5"
- "Darłówek Wschodnie - kąpielisko numer 1"
- "Darłówek Wschodnie - kąpielisko numer 2"
- "Darłówek Wschodnie - kąpielisko numer 3"

**§ 2.** Określa się wykaz wydzielonych fragmentów wód powierzchniowych, na których planuje się utworzyć kąpieliska:

- "Darłówek Zachodnie - kąpielisko numer 1" - położone na fragmencie wód przybrzeżnych Morza Bałtyckiego obejmujące pas morza od km 270+810 do km 270+910 - 100 m linii brzegowej, na wysokości tzw. plaży zachodniej w miejscowości Darłowo,
- "Darłówek Zachodnie - kąpielisko numer 2"- położone na fragmencie wód przybrzeżnych Morza Bałtyckiego obejmujące pas morza od km 270+985 do km 271+085 - 100 m linii brzegowej, na wysokości tzw. plaży zachodniej w miejscowości Darłowo,
- "Darłówek Zachodnie - kąpielisko numer 3"- położone na fragmencie wód przybrzeżnych Morza Bałtyckiego obejmujące pas morza od km 271+160 do km 271+260 - 100 m linii brzegowej, na wysokości tzw. plaży zachodniej w miejscowości Darłowo,
- "Darłówek Zachodnie - kąpielisko numer 4"- położone na fragmencie wód przybrzeżnych Morza Bałtyckiego obejmujące pas morza od km 271+335 do km 271+435 - 100 m linii brzegowej, na wysokości tzw. plaży zachodniej w miejscowości Darłowo,
- "Darłówek Zachodnie - kąpielisko numer 5"- położone na fragmencie wód przybrzeżnych Morza Bałtyckiego obejmujące pas morza od km 271+620 do km 271+720 - 100 m linii brzegowej, na wysokości tzw. plaży zachodniej w miejscowości Darłowo,
- "Darłówek Wschodnie - kąpielisko numer 1"- położone na fragmencie wód przybrzeżnych Morza Bałtyckiego obejmujące pas morza od km 270+160 do km 270+260 - 100 m linii brzegowej, na wysokości tzw. plaży wschodniej w miejscowości Darłowo,

- "Darłówko Wschodnie - kąpielisko numer 2"- położone na fragmencie wód przybrzeżnych Morza Bałtyckiego obejmujące pas morza od km 269+925 do km 270+025 - 100 m linii brzegowej, na wysokości tzw. plaży wschodniej w miejscowości Darłowo,
- "Darłówko Wschodnie - kąpielisko numer 3"- położone na fragmencie wód przybrzeżnych Morza Bałtyckiego obejmujące pas morza od km 269+680 do km 269+780 - 100 m linii brzegowej, na wysokości tzw. plaży wschodniej w miejscowości Darłowo,

**§ 3.** Organizatorem kąpielisk, o których mowa w §2, jest Gmina Miasto Darłowo.

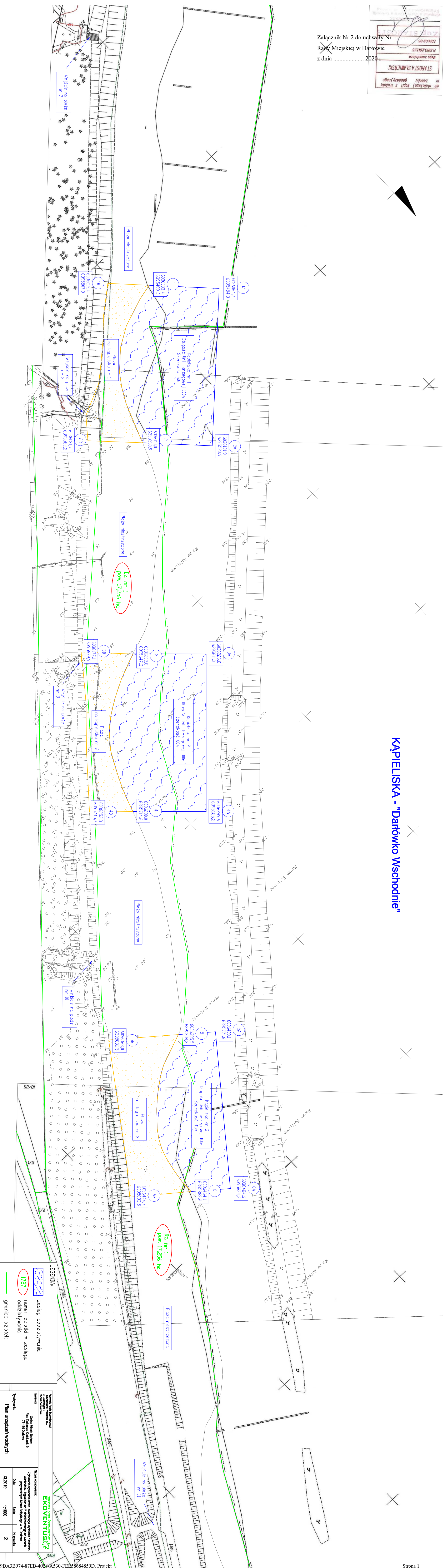
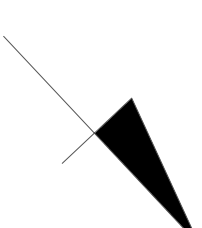
**§ 4.** Kąpieliska będą funkcjonowały w okresie od 20 czerwca 2020 r. po jednym kąpielisku w Darłówku Wschodnim i Darłówku Zachodnim do 31 sierpnia 2020 r. a pozostałe kąpieliska od 1 lipca do 31 sierpnia 2020 r.

**§ 5.** Sposób organizacji kąpielisk określonych w §1 przedstawiają załączniki numer 1 i numer 2 do niniejszej uchwały.

**§ 6.** Wykonanie uchwały powierza się Burmistrzowi Miasta Darłowo.

**§ 7.** Uchwała wchodzi w życie po upływie 14 dni od dnia ogłoszenia w Dzienniku Urzędowym Województwa Zachodniopomorskiego.


**KAPIELISKA - "Darłówek Wschodnie"**



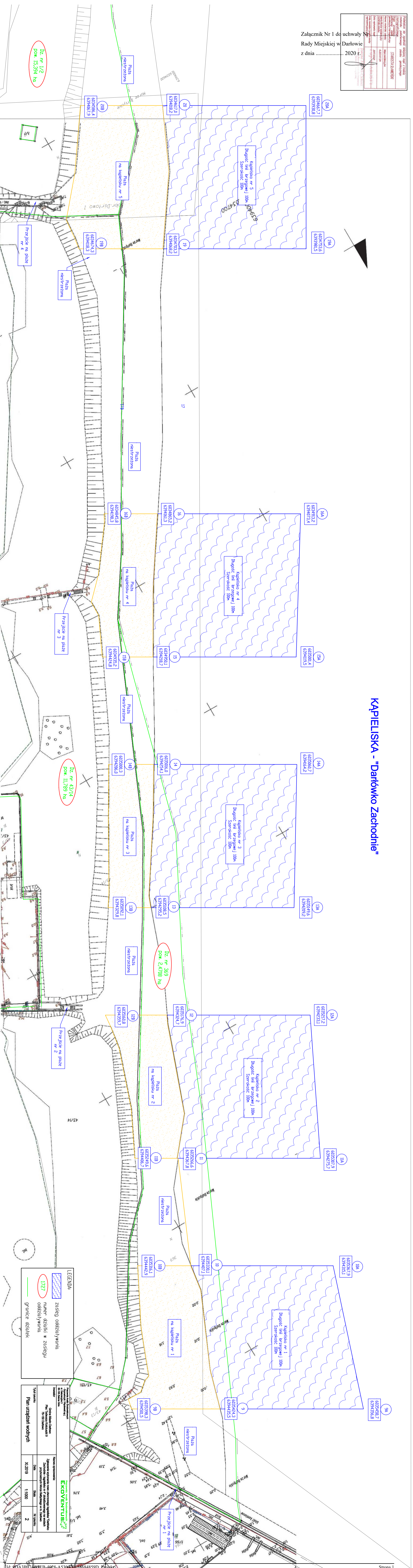
**LEGENDA**

	zasięg oddziaływania
	numer działki w zasięgu oddziaływania
	granice działek

Nazwa opracowania: <b>Ekwentura</b>		Znaczenie wykonywanego planu: Plan uzurpacji wodnych	
Autor: Ekwentura		Data: XI.2019	
Tytuł projektu: Plan uzurpacji wodnych		Skala: 1:1000	
Numer projektu: 2		Inicjały: 2	

Urząd Miejski w Darłowie ul. Piłsudskiego 10, 84-200 Darłowo tel. 77 42 73 200		Urząd Miejski w Darłowie ul. Piłsudskiego 10, 84-200 Darłowo tel. 77 42 73 200	
Załącznik Nr 1 do uchwały Nr Rady Miejskiej w Darłowie z dnia ..... 2020 r.		Załącznik Nr 1 do uchwały Nr Rady Miejskiej w Darłowie z dnia ..... 2020 r.	
			

# KAPIELISKA - "Dartówko Zachodnie"



**Dz. nr 1/2**  
pow. 13,394 ha

**Dz. nr 43/14**  
pow. 11,789 ha

**Dz. nr 369**  
pow. 2,4708 ha

**LEGENDA:**

- zasięg oddziaływania
- numer działki w zasięgu oddziaływania
- granice działek

**Plan urządzeń wodnych**

Nazwa opracowania:	XI.2019	Skala:	1:1000
Yurydyka:		Wzrost:	2

**Ekoprojekt**

Projektant: Ekoprojekt Sp. z o.o.  
Adres: ul. Piłsudskiego 10, 84-200 Darłowo  
Telefon: 77 42 73 200

Uzasadnienie do uchwały Nr .....  
Rady Miejskiej w Darłowie  
z dnia ..... 2020 r.

Zgodnie z art. 37 ust. 2 ustawy z dnia 20 lipca 2017 r. Prawo wodne, rada gminy określa, w drodze uchwały, corocznie do dnia 20 maja wykaz kąpielisk na terenie gminy lub na morskich obszarach przyległych do danej gminy .

Zgodnie z art. 16 pkt. 22 ustawy Prawo wodne, przez kąpielisko rozumie się wyznaczony przez radę gminy, wydzielony i oznakowany fragment wód powierzchniowych, wykorzystywany przez dużą liczbę osób kąpiących się, pod warunkiem, że w stosunku do tego kąpieliska nie wydano stałego zakazu kąpeli.

Na terenie Gminy Miasta Darłowo powyższe wymogi spełniają kąpieliska:

- "Darłówko Zachodnie - kąpielisko numer 1"
- "Darłówko Zachodnie - kąpielisko numer 2"
- "Darłówko Zachodnie - kąpielisko numer 3"
- "Darłówko Zachodnie - kąpielisko numer 4"
- "Darłówko Zachodnie - kąpielisko numer 5"
- "Darłówko Wschodnie - kąpielisko numer 1"
- "Darłówko Wschodnie - kąpielisko numer 2"
- "Darłówko Wschodnie - kąpielisko numer 3"

Organizatorem wymienionych wyżej kąpielisk jest Gmina Miasto Darłowo.