

Protokół Nr XLVII/2017
Sesji Rady Miejskiej w Darłowie
z dnia 22 listopada 2017 roku

Miejsce obrad: sala posiedzeń Urzędu Miejskiego w Darłowie.

Czas trwania obrad: 10:00 – 10:55.

Ad.1. Otwarcie sesji i stwierdzenie kworum.

Posiedzenie otworzyła i prowadziła Przewodnicząca Krystyna Sokolińska, która przywitała wszystkich obecnych, a następnie na podstawie listy obecności stwierdziła kworum Rady upoważniająca do prowadzenia obrad i podejmowania prawomocnych uchwał. Na Sekretarza obrad został powołany Radny Jerzy Maciąg, na protokolanta Barbara Bukowska.

Listy obecności stanowią zał. nr 1-3 do niniejszego protokołu.

Wniosek o zwołanie sesji - zał. nr 4, porządek obrad - zał. nr 5.

Propozycji zmian do porządku obrad nie zgłoszono.

Porządek obrad:

1. Otwarcie sesji i stwierdzenie kworum.
2. Podjęcie uchwały w sprawie uchwalenia zmiany wieloletniej prognozy finansowej Gminy - Miasta Darłowo na lata 2017-2023.
3. Podjęcie uchwały w sprawie uchylenia uchwały w sprawie wprowadzenia opłaty od posiadania psów oraz ustalenia wysokości stawek opłaty.
4. Podjęcie uchwały w sprawie wyrażenia zgody na bezprzetargowe wydzierżawienie, na okres dziewięciu lat części parku „Conrada” z przeznaczeniem na instalację parku linowego „Nad Bałtykiem”.
5. Podjęcie uchwały w sprawie przyjęcia „Lokalnego Programu Rewitalizacji Miasta Darłowo na lata 2017-2023”.
6. Zamknięcie sesji.

Ad. 2. Podjęcie uchwały w sprawie uchwalenia zmiany wieloletniej prognozy finansowej Gminy - Miasta Darłowo na lata 2017-2023.

Pani Agnieszka Bałbatun-Andrys Skarbnik Miasta Darłowo: poinformowała, iż zmiany zawarte w wieloletniej prognozie finansowej dotyczą zmiany przedsięwzięcia pod nazwą "Darłowo w czasach króla Eryka". W wyniku postępowania przetargowego wzrosły koszty części budowlanej projektu oraz ulegają zmianie koszty wystawowe projektu. Łącznie nakłady w roku 2018 wymienione na to zadanie wzrastają o kwotę 226.000,00 zł.

Pan Roman Dudziński Przewodniczący Komisji Gospodarczo - Budżetowej poinformował Radę, że komisja pozytywnie zaopiniowała projekt uchwały.

W imieniu Komisji Planowania, Rozwoju i Gospodarki Morskiej Pan Jerzy Maciąg poinformował Radę, że komisja pozytywnie zaopiniowała projekt uchwały.

W ramach otwartej dyskusji wniosków ani uwag nie zgłoszono.

Rada Miejska przy 11 głosach „za” jednogłośnie podjęła uchwałę Nr XLVII/354/2017 (załącznik nr 6).

Ad.3. Podjęcie uchwały w sprawie uchylenia uchwały w sprawie wprowadzenia opłaty od posiadania psów oraz ustalenia wysokości stawek opłaty.

Pani Agnieszka Bałbatun-Andrys: - *Przedłożony państwu projekt proponuje zniesienie opłaty, którą ponoszą właściciele posiadający psy. Jest to opłata w wysokości 115 zł rocznie, dochody do budżetu miasta stanowią 30 tys. zł. Proponujemy państwu zniesienie tej opłaty z uwagi na odbiór niesprawiedliwości społecznej.*

Pan Roman Dudziński Przewodniczący Komisji Gospodarczo - Budżetowej poinformował Radę, że komisja pozytywnie zaopiniowała projekt uchwały.

Pani Renata Potomska Przewodnicząca Komisji Spraw Społecznych poinformowała Radę, że komisja pozytywnie zaopiniowała projekt uchwały.

W ramach otwartej dyskusji wniosków ani uwag nie zgłoszono.

Rada Miejska przy 11 głosach „za” jednogłośnie podjęła uchwałę Nr XLVII/355/2017 (załącznik nr 7).

Ad.4. Podjęcie uchwały w sprawie wyrażenia zgody na bezprzetargowe wydzierżawienie, na okres dziewięciu lat części parku „Conrada” z przeznaczeniem na instalację parku linowego „Nad Bałtykiem”.

Pani Kinga Grzelakowska kierownik referatu GG: - *W związku z planowaną, przez Miasto Darłowo inwestycją rewitalizacji nadmorskiego parku, położonego przy Alei Parkowej, zachodzi konieczność przeniesienia, działającego na jego terenie od maja 2011 roku, Parku Linowego stanowiącego jedną z dodatkowych atrakcji naszego Miasta. Uzyskane opinie mieszkańców Darłówka, wskazują, że najlepszą lokalizacją będzie północna część „Parku Conrada”. Jednocześnie z uwagi na wysokie koszty przeniesienia i przeinstalowania obiektów w nowe miejsce, wydaje się uzasadnionym zawarcie z dzierżawcą umowy na okres dziewięciu lat, o co zabiega też wnioskodawca.*

W imieniu Komisji Planowania, Rozwoju i Gospodarki Morskiej Pan Jerzy Maciąg poinformował Radę, że komisja pozytywnie zaopiniowała projekt uchwały.

W ramach otwartej dyskusji:

Rada Ewa Basandowska: - *Chciałabym się dowiedzieć, jaki długi był okres dzierżawy w obecnym miejscu?*

Pan Arkadiusz Klimowicz Burmistrz Miasta Darłowo: - *Była na początku dzierżawą wieloletnią, ale ponieważ wiedzieliśmy, że staramy się o program „Zielone Darłowo” i później się okazało, że otrzymaliśmy ten grant i lokalizacja tego Parku Linowego tam w tym lasku przy ulicy Sosnowej koliduje, to przedłużyliśmy o jeden rok także ostatnia umowa była taką jednoroczną czy na sezon. Teraz ona wygasła i jesteśmy w takiej sytuacji, że albo znajdziemy jakąś nową lokalizację dla tego przedsięwzięcia albo Parku Linowego u nas nie będzie. Można tutaj powiedzieć, że na tych samych falach nadawaliśmy z wieloma osobami, bo zarówno właśnie bodajże w takim piśmie mieszkańców Darłówka proponowano przeniesienie tego parku i tej lokalizacji, również ja uważam, że jest to dobry pomysł. Kiedy firma zgłosiła się, gdy dostała od nas odpowiedź, że proponowana przez nich lokalizacja w tym wąskim pasie zieleni przy ulicy Zwycięstwa nie wchodzi w rachubę, zaproponowałem*

właśnie tę lokalizację. Firma po zastanowieniu się na to przystała. Ten teren jest większy daje też możliwości rozwoju i takie też są deklaracje, że to ma być nie tylko sam Parki Linowy tylko jeszcze inne atrakcje, oczywiście w interesie przedsiębiorcy, który chce tam przyciągnąć jak najwięcej osób. Myślę, że to też powinno być w naszym interesie, że ta część właściwie słabo użytkowana, czy w ogóle nieużytkowana tego lasku zwanego „Parkiem Conrada” będzie użytkowana no i stąd ten wniosek. Natomiast wiadomo, że przedsiębiorca też prosił właśnie o długą umowę, bo to są jakieś nakłady, zwroty. Także wydaje mi się, że jest to optymalna lokalizacja i jeżeli założymy, tej lokalizacji byśmy nie zaakceptowali no to myślę, że ta atrakcja musiałaby się z Darłowa ewakuować.

Rada Ewa Basandowska: - Czy przedsiębiorca w związku z tym zostanie zobligowany do wykoszenia terenu?

Pan Arkadiusz Klimowicz: - To będzie jego teren, więc myślę, że będzie dbał o ten teren. Jeżeli teren będzie zaniedbany to nie będzie myślę mu sprzyjał. To jest oczywiście w umowie, będą takie tradycyjne klauzury, które będą nakładały na niego obowiązki dbania, czy pielęgnacji.

Rada Ewa Basandowska: - Jakie dochody do budżetu miasta wpływają z tej działalności?

Pan Arkadiusz Klimowicz: - Poprzednia dzierżawa jak dobrze pamiętam to było około 10 tys. zł. rocznie i myślimy, że będzie to podobna kwota. To jest dzierżawa a jest jeszcze podatek.

Radny Piotr Masłowski: - Mam pytanie dotyczące dzierżawy na te szalasy czy jakiś tam „Park Rycerzy” czy już on znikł czy po prostu go nie ma, czy on nadal trwa? Widzę zostały jakieś szalasy, brzydko to wygląda. Czy to będzie zabrane czy czeka to przyszłość?

Pan Arkadiusz Klimowicz: - Jest to dzierżawa wieloletnia, więc tam można powiedzieć będzie rozwijane to, co w tym roku było tylko takie szczytkowe. Tzn. tak, pan Adam Bryl otrzymał tę dzierżawę stosunkowo późno i nie miał za wiele czasu na rozwinięcie skrzydeł. Po drugie prawdą jest to, że pan Adam Bryl nie dysponuje jakimiś wielkimi środkami finansowymi na to przedsięwzięcie. Ma pomysł - tak, ma idee, ma zapał, ma pewną wizję no, ale brakuje mu po prostu pieniędzy. Więc jego zamysł jest taki, że będzie z roku na rok to przedsięwzięcie udoskonalał i rozwijał. Będzie też chciał szukać jakiś źródeł finansowania z zewnątrz i tutaj też jest podobna sytuacja, w ogóle jest taka sytuacja, że jeżeli panu Adamowi Brylowi przedsięwzięcie założymy się nie uda, no to być tak jak w przypadku w wielu poprzednich dzierżawców z tego terenu, że nam ten teren odda i podziękuje. Natomiast póki, co ma chęci i zapał, ja dałbym mu trochę czasu jeszcze no, bo nie mamy na ten moment innej alternatywy na zagospodarowanie tego terenu, a nie stać nas na to by budżetowo ten teren zagospodarować.

Radny Piotr Masłowski: - Chodzi mi to, że trzeba by trochę uporządkować ten plac, co pani Ewa Basandowska mówiła o koszeniu przy Parku Linowym, kto będzie dbał. Tu się okazuje, że pan słabo dba o ten teren. Teraz tam nie ma ani ogrodzenia, te szalasy stoją.

Pan Arkadiusz Klimowicz: - Myślałem, że teren jest ogrodzony. Przyjrzymy się panie Piotrze, w takim razie i porozmawiamy z panem Adamem żeby lepiej ten teren zabezpieczył albo uporządkował przed zimą.

Rada Miejska przy 10 głosach „za”, 1 głosie „wstrzymującym” podjęła uchwałę Nr XLVII/356/2017 (załącznik nr 8).

Ad. 6. Podjęcie uchwały w sprawie przyjęcia „Lokalnego Programu Rewitalizacji Miasta Darłowo na lata 2017-2023” - autopoprawka do projektu stanowi załącznik nr 9.

Pan Sławomir Herman zastępca kierownika referatu EI: - „*Lokalny Program Rewitalizacji Miasta Darłowo na lata 2017 – 2023*” stanowi wieloletni program działań o charakterze gospodarczym lub społecznym, dotyczący gospodarki przestrzennej i urządzeń technicznych, zmierzający do wyprowadzenia danego obszaru zdegradowanego z sytuacji kryzysowej oraz stworzenia warunków do jego dalszego rozwoju, realizowany przez różne podmioty, zgodnie z określonym harmonogramem czasowym i finansowany z różnych źródeł, opracowany, przyjęty i koordynowany przez Samorząd Miasta Darłowa. Lokalny Program Rewitalizacji Miasta Darłowo na lata 2017 - 2023 jest niezbędnym dokumentem umożliwiającym aplikowanie o środki finansowe w ramach działania 9.3 Wspieranie rewitalizacji w sferze fizycznej, gospodarczej, i społecznej ubogich społeczności i obszarów miejskich i wiejskich, RPO 2014 - 2020 (w ramach przedmiotowego działania realizowane będą wyłącznie projekty ujęte na liście projektów głównych/podstawowych w danym programie rewitalizacji). Aby Lokalny Program Rewitalizacji Miasta Darłowo na lata 2017 - 2023 mógł realizować funkcję umożliwiającą aplikowanie o środki zewnętrzne musi być on wpisany do wykazu programów rewitalizacyjnych gmin Województwa Zachodniopomorskiego, (który przyjmowany jest w drodze uchwały przez Zarząd Województwa Zachodniopomorskiego). Wpisanie do wykazu programów rewitalizacyjnych związane jest z jego oceną przez pracowników Samorządu Województwa Zachodniopomorskiego. Lokalny Program Rewitalizacji Miasta Darłowo na lata 2017 - 2023 roku przyjęty Uchwałą nr XXXVIII/298/2017 z dnia 24 kwietnia 2017 r. został oceniony przez dwóch ekspertów wskazanych przez Instytucję Zarządzającą RPOWZ zgodnie z „Zasadami weryfikacji programów rewitalizacji i prowadzenia wykazu programów rewitalizacji gmin Województwa Zachodniopomorskiego”. Eksperci, którzy oceniali dokument, uznali, że wymaga on w korekty. Lokalny Program Rewitalizacji Miasta Darłowo na lata 2017 - 2023, stanowiący załącznik do projektu uchwały uwzględnia wszystkie zalecenia Instytucji Zarządzającej. Lokalny Program Rewitalizacji Miasta Darłowo na lata 2017 - 2023 jest opracowaniem otwartym, który umożliwia wprowadzanie korekt, zmian (w tym nowych projektów) w trakcie okresu obowiązywania/realizacji programu. W związku z powyższym, mając na uwadze, art. 18. ust.2 pkt. 6 ustawy o samorządzie gminnym, Lokalny Program Rewitalizacji Miasta Darłowo na lata 2017 - 2023, jako program społeczno-gospodarczy wymaga uchwalenia przez Radę Miejską.

Pan Arkadiusz Klimowicz: - *Po co ten program - przede wszystkim żeby umożliwić tak jak było to powiedziane różnym osobom, wspólnotom mieszkaniowym, przedsiębiorcom, różnym organizacjom, grupom mieszkańców również w imieniu Miasta Darłowo ubieganie się o fundusze z Regionalnego Programu Operacyjnego. Wszystko na to wskazuje, że będzie tylko jeden konkurs, chyba będzie ogłoszony w grudniu i chyba bodajże do końca lutego będzie można składać projekty. Był wcześniej w marcu konkurs, który wtedy był nieudany, była pula pieniędzy, ale nie było żadnych projektów no, bo właśnie można powiedzieć, że te wszystkie procedury uchwalania programu rewitalizacji w całym województwie były na tyle opóźnione, że nikt nie mógł się ubiegać o pieniądze. Teraz będzie prawdopodobnie jeden konkurs, jedna alokacja możliwe, że będzie jeszcze jakaś dogrywka. I taki ten cel żeby dać szansę różnym organizacjom, wspólnotom mieszkaniowym, spółdzielni mieszkaniowej, przedsiębiorcom, którzy też byli aktywni na etapie tworzenia tego programu na różnych spotkaniach konsultacyjnych. A drugi, jak patrzę na ten dokument to jest to jednak pewnego rodzaju*

kierunek, bo też jest tak przecież, że mamy tu świadomość, że te fundusze unijne, jeżeli w ogóle trafią no to nie zrealizują, nie wypełnią tego programu, może tylko w jakiejś małej części. Natomiast myślę, że ten dokument będzie nam potrzebny, będzie jakąś wskazówką dla rady miejskiej, burmistrza na tą, na następne kadencje by w tym kierunku iść. Ja widzę wartość tego dokumentu nie tylko, jako taką doraźną, że to jest taka mówiąc potrzebna podkładka pod ubieganie się po różne fundusze, ale jakoby kierunek działań dla samorządu na następne lata, jakiś wycinek pewnej strategii miasta.

W imieniu Komisji Planowania, Rozwoju i Gospodarki Morskiej pan Jerzy Maciąg poinformował, że komisja pozytywnie zaopiniowała przedłożony projekt uchwały.

W ramach otwartej dyskusji:

Rada Ewa Basandowska: - *Moje pierwsze pytanie dotyczy kosztów utworzenia takiego Programu Rewitalizacji Miasta Darłowo.*

Pan Arkadiusz Klimowicz: - *My dostaliśmy na opracowanie tego programu, również dotację z Regionalnego Programu Operacyjnego. Procedura wyglądała w ten sposób, że Urząd Marszałkowski robił konkurs, dla wszystkich chętnych, bodajże wszyscy chętni dostali, którzy chcieli takie programy opracowywać i na ta był przydzielany grant, a później był sam program. Jest również tutaj współautor planu - obok pana Hermana - myślę, że za chwilę będzie też mógł zabrać głos i może jeszcze tutaj coś dodać. Panie Sławku, jakie to koszty były?*

Pan Sławomir Herman: - *Ponad 30 tys. zł - z tego dostaliśmy 90 % dofinansowania.*

Rada Ewa Basandowska: - *Nie neguje tego, tylko to są nadal pieniądze publiczne, w związku z tym moje pytanie brzmi: - dlaczego radni nie dostali karty oceny merytorycznej Programu Rewitalizacji Miasta Darłowo. Dopiero po prośbach pana Gorgola taki dokument trafił do jego rąk, natomiast pozostali radni nie mają go. Dostaliśmy nowy projekt, czyli ewentualnie mogliśmy sobie wziąć kwietniowy, który ma ponad 100 stron prawie 200 i mogliśmy sobie te dwa projekty porównywać, projekt do projektu, jakie były różnice. Więc pierwsze moje pytanie, dlaczego karta oceny merytorycznej nie została dołączona?*

Pan Sławomir Herman: - *Nie dostaliśmy informacji, że ktoś jest zainteresowany. Pan Gorgol przyszedł i dostał od nas bez żadnego problemu.*

Radna Ewa Basandowska: - *Obowiązkiem urzędników jest załączanie radnym całej dokumentacji, a nie na zasadzie, że radny może sobie coś życzyć lub nie życzyć. To jest państwa obowiązkiem.*

Pan Arkadiusz Klimowicz: - *Będę polemizował z panią, że to jest obowiązkiem. Obowiązkiem jest dostarczenie państwu dokumentu do zaopiniowania i do ewentualnego uchwalenia. Natomiast, jakie zmiany były to oczywiście jest informacja jawna, po to są komisje rady miejskiej, jeżeli radni uważają, chcą dokładnie wiedzieć, w którym zdaniu, co zostało zmienione to takie informacje są udostępniane. Natomiast nie ma takiej procedury, która by nakazywała wykaz wszystkich zmian na tym etapie, więc myślę, że tutaj nie popełniliśmy żadnych błędów.*

Radny Robert Gorgol: - *Czy ten dokument nie narusza ustawy o ochronie danych osobowych. W jednym przypadku wydaje mi się, że jest taka sytuacja, ponieważ jeżeli mówimy o tym, że na ulicy Plażowej mieszkają dwie osoby - piszemy w tabeli - że dwie osoby korzystają ze wsparcia Miejskiej Komisji Rozwiązywania Problemów Alkoholowych, to mi się wydaje, że to narusza, bo my od razu wiemy, że te dwie osoby mieszkające na ul. Plażowej mają problem alkoholowy, że korzystają ze wsparcia Komisji Alkoholowej.*

Pan Sławomir Kozieł przedstawiciel Firmy StrefaPlus: - *Generalnie może to być pewien argument jak najbardziej. My też to sprawdzaliśmy, ustawa jakby jasno wskazuje, że danymi, które by naruszały w tym przypadku byłoby podanie danych identyfikujących te osoby, czyli chociażby podanie imienia, nazwiska, jakiś danych umożliwiających odnalezienie. My doskonale wiemy, że teoretycznie na tej ulicy zamieszkują dwie osoby, ale nie jesteśmy w stanie ich zidentyfikować. Ktoś, kto pójdzie na tą ulicę i będzie stał pod tym domem, ale to już mamy inne przepisy stojąc i wypatrując tych osób jest w stanie zidentyfikować, ale sam program no nie wypełnia tych znamion jakby złamania, bo nie podaje danych umożliwiających już z samego przeczytania zidentyfikowania tej konkretnej osoby. Państwo, jako mieszkańcy je mogą znać, ale one już zostały przez państwa też zidentyfikowane.*

Radna Ewa Basandowska: - *My nie wiedzieliśmy, że oni mają problem alkoholowe.*

Pan Sławomir Kozieł: - *No tak, ale chociażby każdy sąsiad już ma taką informację i to nie łamie postanowień ustawy.*

Radny Piotr Masłowski: - *A skąd macie taką informację o problemach alkoholowych?*

Pan Sławomir Kozieł: - *Tzn. państwo mówią o jakiś danych ogólnych, powiedzmy są dwie osoby i rozmawiają o tym, że ktoś tam ma jakieś problemy i generalnie wtedy zgodnie z tą definicją to by też łamało postanowienie ustawy, bo one identyfikują osoby konkretne, ale one póki, co nie identyfikują ich z imienia i nazwiska, dokładnego adresu cyfrowego, nie łamią postanowień ustawy. Muszą być dane wrażliwe, a danymi wrażliwymi jest imię, nazwisko, pesel, konkretny adres, adres w postaci numeru domu itd., żeby mógł łamać te postanowienia.*

Pan Arkadiusz Klimowicz: - *Rozumiem, że ten problem firma dostrzegła, analizowała i państwa zdaniem tego typu zapis jest zgodny z ustawą o ochronie danych osobowych. Nie wiem jak państwa, ale mnie ta argumentacja przekonuje.*

Radny Robert Gorgol: - *A opinia prawnika naszego?*

Pan Mariusz Hewelt - radca prawny nie zabrał głosu.

Radny Robert Gorgol: - *Jest tutaj taka tabela o ulicach, o ich stanie w naszych miście i na jakiejś zasadzie były wybierane te ulice do tabelki, ponieważ nie ma wszystkich ulic. Nie wiem czy miały być wszystkie, czy niektóre zostały pominięte celowo.*

Pan Sławomir Kozieł: - *Braliśmy pod uwagę ulice, które są zamieszkane zgodnie z ewidencjami przekazanymi po prostu też przez urząd. Jeżeli dana ulica była zamieszkała, tzn. zamieszkanie też nie jest równo znaczne z meldunkiem. To było oparte na meldunkach.*

Radny Robert Gorgol: - *A drogi wewnętrzne są ujęte?*

Pan Sławomir Kozieł: - *Drogi wewnętrzne powinny być.*

Radny Robert Gorgol: - *Np. nie ma ulicy Tuwima, a jest to teren, który wymaga rewitalizacji, bo nie ma tam drogi.*

Pan Sławomir Herman: - *Te tabele były potrzebne do wyznaczenia obszaru rewitalizacji. Najważniejsze są mapy do wyznaczenia obszaru rewitalizacji, a wymienione ulice były potrzebne do analizy i wytypowania obszarów.*

Pan Sławomir Kozieł: - *Tak, dokładnie.*

Pan Sławomir Herman: - *Jeżeli ulica jest w obrębie mapy - to jest, nawet, jeżeli nie jest wymieniona w tabeli.*

Radna Ewa Basandowska: - *Były wprowadzane poprawki do tego programu, czy nie było można ująć takiej ulicy, jak ulica Stanisława Dulewicza, że jest to ulica o dobrym stanie, bo jednak została wybudowana. Dlaczego referat nie zgłosił takich poprawek?*

Pan Sławomir Herman: - *Powiem w ten sposób, w uwagach tego typu rzeczy nie były sformułowane, w uwagach są elementy bardziej metodologiczne. Teraz jakby, np. wprowadzenie pewnych zmian nawet takich minimalnych mogłoby wpłynąć na inne elementy programu. Nie są one istotne jakby w całości, ale mogłyby już zakłócać ten indeks tych wszystkich jakby złych elementów, które wprowadzają pewien obszar do programu.*

Pan Arkadiusz Klimowicz: - *Tutaj jest ewidentna pomyłka i myślę, że to po prostu należy skorygować. Jeżeli ulica Dulewicza jest w złym stanie no to pominiemy ten fragment, że jest w złym stanie. Pani radna ma racje. Oczywiście ten proces trwał dłużej, pewnie jakieś pomyłki się zdarzyły. Słusznie, że pani radna Basandowska ją wychwyciła, dokonamy tutaj poprawki.*

Radna Ewa Basandowska: - *Między innymi w kwestii stanu ulicy Wiśniowej, na której mieszkam. Jest napisane, że stan drogi - dobry. Ja wiem, że tam jest wjazd 40 metrowy na ulicę, ale jestem w stanie przedstawić zdjęcia, że są takie kałuże, że mogę powiedzieć, że chodzę praktycznie po kostki w wodzie. Nie można określić, że ta ulica jest w dobrym stanie, a informacje tak jak jest napisane w programie uzyskane są z urzędu miejskiego.*

Pan Sławomir Kozieł: - *Muszę tylko powiedzieć, że tutaj faktycznie te stany dróg to były oszacowane na podstawie materiałów, które dotyczyły stanu tych dróg, ale również członkowie zespołu do spraw rewitalizacji brali udział w pewnym określaniu tych stanów, więc mogło się to pojawić, może niekoniecznie z pewnych danych zastanych, ale z decyzji, które gdzieś w trakcie powstały.*

Radna Ewa Basandowska: - *Z braku znajomości miasta po prostu.*

Radny Piotr Masłowski: - *Jestem dla samej idei rewitalizacji na tak, tylko tutaj przy tym programie mam takie pytanie. Czy wy już te pieniądze wzięliście czy będziecie teraz dopłacać do tych poprawek. Jak to wygląda finansowo?*

Pan Sławomir Herman: - *Żadnych dodatkowych opłat nie ma, tak jak powiedziałem sama formuła wpisania programu do Programu Rewitalizacji Województwa Zachodniopomor-*

skiego po prostu tak wygląda. Nie było żadnego programu w województwie a jest ich chyba 6 czy 7 - po prostu jest taka formuła. Program jest otwarty, metodologia jest otwarta i firma żadnych dodatkowych pieniędzy nie dostanie.

Radny Piotr Masłowski: - Mam takie wrażenie, że kierunki tutaj obrane niekoniecznie są uzgadniane z mieszkańcami Darłowa, Darłówka. Jest tutaj wymienione, że 100 osób brało udział w spotkaniu. 100 osób z każdego działu czy 100 osób z całego miasta.

Pan Sławomir Kozieł: - To jest generalnie tak, że 100 osób wzięło udział w ankiecie oprócz tego były jeszcze warsztaty i członkowie zespołu do spraw rewitalizacji pracowali nad kierunkami, które ten program wyznacza.

Radny Piotr Masłowski: - Tu jest napisane, że 22 członków takich było przeszkolonych, na zdjęciach są podane. Dla mnie trochę jest to niechlujne wykonanie, daty tych spotkań są niechronologicznie, źle są zdjęcia podpisane. Po za tym, jeżeli ja mam coś czytać, to nie mam informacji na temat zastosowanych skrótów, powinna być jakaś gwiazdka czy legenda na końcu wyjaśniająca. Ostatnio skrytykowaliśmy Program Ochrony Środowiska, ten program opiera się na tym programie Ochrony Środowiska, który jest zły, nie było sprawozdania z tego programu i teraz tak, nawarstwia się tamten program zły wprowadzamy następny program, który w tej chwili też może być zły. To, co radna i radni stwierdzili, że wykaz ulic np., które nie podlegają rewitalizacji, rozumiem z tego, że tylko 30 % miasta może być rewitalizowane tak? No właśnie i np. ulica Bałtycka jest, jako stan dobry, czym się różni do ulicy Wczasowej, jako stan zły, czy od Dorszowej.

Pan Sławomir Kozieł: - Jeżeli nawet tam się zdarzył pewien błąd w drogach, to on nie miał takiego przełożenia na wyznaczenie obszaru rewitalizacji, ponieważ obszarem rewitalizacji jest przede wszystkim wyznaczenie danych społecznych, a te akurat dane zostały dostarczone przez jednostki takie jak Miejski Ośrodek Pomocy Społecznej. Te jednostki zajmujące się pomocą społeczną i to są dane decydujące.

Radny Piotr Masłowski: - Na stronie 15 jest, że Darłowo posiada dwie wydzielone części miasta: Darłówko i Racisław. Co to jest ten Racisław?

Pan Arkadiusz Klimowicz: - Jest to taka jednostka administracyjna, historycznie wydzielona i mogę panu później na mapie pokazać gdzie ona się znajduje. Natomiast, jeżeli mogę się w tym momencie włączyć do dyskusji, proszę państwa popatrzmy na to w ten sposób. Wychwytnię tutaj myśli, które tutaj podskórnie wyczuwam w wypowiedzi pana Piotra i one zresztą były tutaj wcześniej, że była taka chęć niektórych aktywnych osób na etapie tworzenia, żeby objąć całe miasto tym programem rewitalizacji, albo żeby objąć ten obszar gdzie ja mieszkam tak? Jeżeli on się nie kwalifikował, to był pewien opór czy zawód. Natomiast trzeba zrozumieć jedną rzecz, że tutaj były do spełnienia pewne konkretne wskaźniki głównie społeczne jak tutaj pan konsultant mówił, a stan infrastruktury był rzeczą uzupełniającą, czyli nie tak ważną. Nie udało się skonstruować - właściwie należałoby się z tego cieszyć - dla Darłowa takiego programu, który by objął 100 % miasta - stąd pewne obszary nie są objęte tym. To znaczy, że stan społeczny i infrastrukturalny tych części jest dobry, świadczy to o naszej pracy również, jako radnych, burmistrza. Druga kwestia dotyczy tego, że w tego typu różnych dokumentach zawsze zdarzają się pewne nieścisłości, pomyłki. To jest jakby pytanie czy one ostatecznie decydują o tym, że ktoś egzamin zdaje czy obleje, tak jakby w szkole czy na studiach. Można podejść do pracy doktorskiej, czy magisterskiej można ją zdać na bardzo dobrze albo na czwórkę, ale ten tytuł magistra jest tak samo ważny przy jednym i przy drugim.

Myślę, że pomimo różnych tutaj jakiś błędów, uchybień, które są raczej drobiazgami myślę, że cały dokument jest dobry i tak go też ocenił Urząd Marszałkowski na etapie konsultacji - tak, bo to trzeba powiedzieć. Tamten dokument wysłaliśmy on był konsultowany, były sugerowane pewne zmiany, które zostały naniesione i ten dokument, który teraz państwo macie, to jest dokument, który właśnie Urząd Marszałkowski chce mieć. Będzie to podstawą do tego, żeby na jego bazie różne instytucje ubiegały się o środki, czyli nie bądzmy, że tak powiem świętsi od papieża. Jeżeli instytucja, która za chwilę będzie rozdawała granty mówi: tak ten dokument, spełnia nasze oczekiwania, no to oczywiście, poprawmy pewne rzeczy, wytknijmy je sobie, ale nie mówmy, że ten dokument nie jest dokumentem dobrym, bo jest dobrym w uznaniu Urzędu Marszałkowskiego.

Radna Ewa Basandowska: - Pozwolę sobie tutaj na takie meteoryczne uwagi. Tutaj np. na stronie 18-stej mamy „ Problemy społeczne w mieście Darłowo według mieszkańców” myślę, że ktoś, kto robi taki projekt powinien wiedzieć, że palenie śmieciami w piecach nie jest raczej problemem społecznym.

Pan Sławomir Kozieł: - Zwróciłbym tutaj uwagę, że jest to szczególny problem społeczny. Teraz mamy dyskusję na temat ustawy antyśmogowej, która może kiedyś wejdzie w Polsce. Musimy zacząć od tego, że jeżeli nawet wymienimy piec człowiekowi i damy mu podajnik automatyczny do dobrej jakości węgla, to on i tak będzie palił w piecu śmieciami, bo go po prostu nie stać. Jest problem społeczny, który nas dotyka poza tym, powiedzmy w Polsce chyba 20 tys. osób umiera ze względu na smog, no to też jest problem społeczny. Interpretowałbym to właśnie w tych ramach.

Radny Piotr Masłowski: - Rozumiem, że ten projekt będzie zmieniany, ale jeżeli chodzi o smog to jednak u nas w Darłowie system gazownictwa jest bardzo dobrze rozwinięty. Średnio podawali, że zachodniopomorskie ma najlepiej rozwinięty system gazownictwa, ale mam tutaj takie sformułowania, że tutaj są korzystne prądy morskie wpływające na budulec plaż, przede wszystkim czysty piasek, rozległe obszary leśne. Gdzie mamy te obszary leśne i jakie mamy prądy korzystne, gdzie 200 milionów państwo musiało wrzucić na opłacenie plaż, gdzie te pale i tak się wyrývają.

Pan Sławomir Kozieł: - Generalnie tak, macie tutaj państwo to podkreślenie jak najbardziej tego atutu, jakim są plaże, bo to jest niewątpliwie atut. Co do terenów leśnych, generalnie chodzi o jakąś lesistość, to jest takie użycie po prostu bardziej słowa gdzieś na tych stronach. Nie przywiązywałby tutaj jakieś dużej wagi albo do słowa tego - rozległe. Jeszcze odnośnie tego powietrza, też analizowaliśmy na prośbę urzędu, bo poprawek było dużo, z części urząd wycofywał się w trakcie ich nanoszenia, część oddano do analizy. Jest zróżnicowanie, np. w TRP 10 pył, który jest uważany za jeden z najbardziej toksycznych pyłów, który jest przyczyną śmierci na terenie miasta. Według analiz po prostu, oczywiście tu on spełnia normy, tu jest wszystko pod tym względem zachowane, ale pamiętajmy, że normy, jakoś ochrony środowiska w Polsce, jako jeden z nielicznych krajów UE są trzy razy większe niż w krajach zachodnich. Pytanie, jakie normy on ma spełniać? Jeżeli byśmy przyjęli normę europejską mogłoby się okazać coś przeciwnego.

Radny Piotr Masłowski: - No tak, ale właśnie chodzi o to, że dlaczego nie dać szansy do rewitalizacji tych plaż, wydm. Druga sprawa to ten dokument jest oparty na badaniach społecznych Wielkiej Brytanii, tutaj mam takie wrażenie, że to jest jakiś trochę tak z kosmosu, niby inne miasta też tak robią, ale jakbym się pokusił sprawdzić to na zasadzie plagiatu.

Pan Sylwester Kozieł: - *To jest tak, że do programów rewitalizacji obowiązują jakby trzy normy prawne. Z jednej strony taki reżim prawny w zakresie wytycznych ministerstwa i tu jest państwa program na podstawie tego opracowywany, reżim ustawowy, który jest jakby trzecim reżimem i reszty modelowej rewitalizacji w Polsce jest kolejnym reżimem. Reżim wytycznych jest jakby najmniej wymagający, chociaż Urząd Marszałkowski Województwa Zachodniopomorskiego może być uważany za bardzo surowy w kontekście programów rewitalizacyjnych, jeżeli to porównamy w aspekcie Polski. Jedno, co jest ważne, my wykorzystaliśmy tutaj indeks InD - indeks InD jest właśnie tym indeksem wykorzystywanym w Wielkiej Brytanii, on jest uważany za indeks według podręcznika Ministerstwa Rozwoju za indeks zalecany. Jednakże ze względu na pewne jeszcze braki w danych statystycznych, które istnieją w Polsce, one istnieją i są niezależne od państwa, jako gminy. Ten indeks jest troszeczkę zmieniony, ale jest to jakiś punkt wyjścia, nie można tego na pewno w kategoriach plagiatu stosować, a raczej w kategoriach wykorzystania wiedzy naukowej w kontekście rewitalizacji. Nie mogliśmy się oprzeć, chociaż część gmin oparła się na tym, że wymyśliła sobie samodzielnie coś, ktoś to poparł no, ale teraz z nieformalnych rozmów z Urzędem Marszałkowskim wiemy, że państwa program został przefiltrowany - tak, ale przeszedł. W tym czasie kilka programów dalej nie przeszło, od praktycznie pół roku albo i dłużej, więc była to dobra podstawa żeby wprowadzać poprawki, poprawki te zostały wprowadzone, no i wiedza została wykorzystana zgodnie z tymi wytycznymi ministerstwa.*

Radna Ewa Basandowska: - *Na stronie 7, nad zdjęciami, które są wstawione jest napisane, że „Proces pracy z mieszkańcami obrazuje poniższy wykres”. Mimo wszystko już tak kończąc dyskusję uważam, że jeżeli bierzemy 30 tys. zł. z pieniędzy publicznych należałoby zadbać żeby nie pojawiały się takie błędy.*

Pan Sławomir Kozieł: - *Oczywiście jak najbardziej każdy błąd jest ważny. Jest to jakimś wstydem dla wykonawcy jak najbardziej z tym się zgadzam. Proszę zwrócić uwagę jednak, że to jest 200 stron generalnie i zakładam, że jeżeli dzisiaj udało nam się podczas sesji znaleźć 4-5 błędów no to średnia jest dobra.*

Radna Ewa Basandowska: - *Mamy więcej tych błędów.*

Radny Piotr Masłowski: - *30 znaleźliśmy.*

Pan Sławomir Kozieł: - *Ok, ale to jest naprawdę dobry wynik, jeżeli chodzi o takie programy i proszę zwrócić uwagę na jedno, to, co jest najważniejsze, bo ten program był pisany dla państwa, pod państwa i z państwa udziałem to jest największą wartością tego programu. Jeżeli dziś zdarzył się w zestawieniu wykres, to faktycznie on mógł być w poprawce usunięty i po wykresie zostało tylko sformułowanie. Chodzi o to, że ten program jest pisany jakby to powiedzieć, własnoręcznie, nie jest tutaj wykorzystywana jakaś wiedza z innych programów. To jest najważniejszą wartością tego programu.*

Radny Robert Gorgol: - *Ja mam takie pytanie, jednym z projektów rewitalizacyjnych jest „Bulwar zachodzącego słońca”. Teraz jego budowa jest planowana na wydmie zachodniej, jednak patrząc na ten obszar ta wydma nie jest objęta programem rewitalizacyjnym.*

Pan Arkadiusz Klimowicz: - *Od razu sprostuję, nie na żadnej wydmie zachodniej. Szkoda, że pana nie był wczoraj na komisji planowania, w sumie nie mógł pan być, chociaż mógłby, to wtedy pan by wiedział, o czym mówimy. „Bulwar zachodzącego słońca” to jest pomysł firmy POC Partners na zbudowanie ogólnodostępnej promenady takiego bulwaru*

o szerokości bodajże 16 metrów. Można powiedzieć, że przed tymi budynkami, który jeden już stoi, a dwa następne staną, tutaj można powiedzieć na wysokości awanportu łącznie z łącznikiem obejmującym naszą miejską działkę. Tutaj będzie się łączył z ulicą Zachodnią, czyli z tym bulwarem od mostu rozsuwanego w kierunku projektu „Marina Royale” to jest „Bulwar zachodzącego słońca”. Firma z tego, co wczoraj właśnie przedstawiciel firmy mówił, że jest gotowa, ma dokumentację techniczną, pozwolenie na budowę i po prostu czeka na m.in. uchwalenie naszego programu i na jego przyjęcie ostateczne przez Urząd Marszałkowski. Ta firma będzie chciała z tego skorzystać. Podkreślam będzie to ogólnodostępna infrastruktura dla mieszkańców.

Pan Robert Gorgol: - Chciałbym się nie zgodzić tutaj z analizą SWOT - jest napisane tutaj takie stwierdzenie w zagrożeniach, że mamy niską aktywność społeczną mieszkańców. Wydaje mi się, że tak nie jest. Wydaje mi się, że w Darłowie mamy olbrzymia aktywność mieszkańców i to jest jedna z rzeczy, z którą się nie zgadzam.

Pan Sławomir Kozieł: - To jest faktycznie paradoks, istnieje bardzo duże zaangażowanie, ale z drugiej strony mówimy też, o powiedzmy braku zaangażowania. Jeżeli u państwa na zebraniach dla mieszkańców było 12 - 15 osób, nie pamiętam dokładnie.

Radna Ewa Basandowska: - A ogłoszenia były?

Pan Sławomir Kozieł: - Były plakaty, były informacje na stronach internetowych, ale to też pokazuje jakąś skalę działania. Powiem państwu, że w dwóch czy w trzech gminach w województwie podlaskim na takich zebraniach było po 45-50 osób, a z drugiej strony proszę też zwrócić uwagę na jedno, to jest dokument strategiczny, który ma państwu umożliwić aplikowanie o środki finansowe i jest też dokumentem, którym ma na celu aktywizowanie mieszkańców. Musiała być pewna potrzeba, żeby uzasadnić też projekty, które są jakby realizowane. Zaangażowanie jest, ale ciągle za mało, tu nie ma jakby takiego punktu styczności żeby można było powiedzieć, że te zaangażowanie będzie wystarczające. Możemy powiedzieć, że jeżeli seniorzy wszyscy wyjdą w końcu z domów to będzie wystarczające, ale tych seniorów jest jeszcze za mało gdzieś tam w organizacjach.

Pan Arkadiusz Klimowicz: - Proszę państwa, oczywiście jak tutaj pani przewodnicząca ma szklankę wody można powiedzieć, że ona jest do połowy pełna albo do połowy pusta. Ja rozumiem, że niektórzy z państwa widzą tą pustą część, ja staram się widzieć tą pełną. Oczywiście, można ten program jeszcze długo krytykować, nad nim się znęcać jak np. nad mercedesem, który wychodzi z linii produkcyjnej i jak ktoś weźmie lupkę i będzie go mocno analizował to na pewno znajdzie jakąś niedokręconą śrubkę, jakąś ryskę, może troszeczkę poluzowana jakąś tam atrapę z przodu, a jeszcze może jakaś żaróweczka się przepaliła. Na tej podstawie można powiedzieć, że to jest bubel, a ja widzę świetnego mercedesa, który ma jakieś drobne tutaj uchybienia i przede wszystkim jest wygodny, jest bezpieczny i umożliwia dojechanie do celu. Ten dokument to jest też właśnie taki mercedes, który umożliwi interesariuszom dojechanie do celu, być może zrealizowanie ich zamierzeń inwestycyjnych. Spójrzmy na to w ten sposób, powiem jeszcze raz nie bądźmy świętsi od papieża, bo papież w Urzędzie Marszałkowskim ocenił, że ten program jest dobry, wystarczający i powinien być realizowany. Pomimo tych błędów, które się oczywiście zdarzają, można powiedzieć, że nie powinny się zdarzać, ale ludzie to robią, tzn. trzeba powiedzieć tak, że jeśli można paradoksalnie pokuszę się, ten program mógłby być, jako dokument paranaukowy bardziej doskonały gdyby w nim właśnie nie mieszały interesariusze, mieszkańcy, którzy na tych spotkaniach zgłaszają często sprzeczne swoje oczekiwania i stąd próba pogodzenia tych

różnych spojrzeń i interesów powoduje, że ten dokument jest, jaki jest. Natomiast on na pewno spełnia normy, dlatego ten dokumentu powinien być uchwalony, będzie służył mieszkańcom, jako dokument doraźny do ubiegania się o fundusze, a jednocześnie pewnie będzie naszym drogowskazem na przyszłość, na których obszarach miasta bardziej się skupić. Ja rozumiem panie Piotrze, że pan by chciał objąć rewitalizacją Darłówko Wschodnie no, ale nie można mieć dwóch rzeczy naraz, nie można mówić, że to jest nasza wizytówka, nasz kura znosząca złote jajka i mówić, że to jest obszar tragedii i katastrofy, który należy objąć interwencją rewitalizacyjną.

Rada Miejska przy 8 głosach „za”, 3 głosach „wstrzymujących” podjęła uchwałę Nr XLVII/357/2017 (załącznik nr 10).






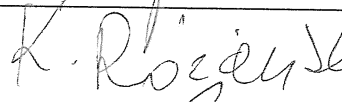


Ad.6. Zamknięcie sesji.

W związku z wyczerpaniem tematyki posiedzenia przewodnicząca zamknęła XLVII sesję Rady Miejskiej w Darłowie.

Protokołował:
Barbara Bukowska





Przewodnicząca Rady
Krystyna Sokolińska

**Lista obecności
na sesji Rady Miejskiej w Darłowie
22 listopada 2017 r.**

Lp.	Nazwisko i imię	Podpis
1.	Ewa Basandowska	
2.	Paweł Breszka	NIEOBECNY
3.	Roman Dudziński	
4.	Robert Gorgol	
5.	Zbigniew Grosz	
6.	Andrzej Herdzik	NIEOBECNY
7.	Jerzy Maciąg	
8.	Ewa Madalińska - Marciniak	
9.	Piotr Masłowski	
10.	Dorota Podgórska	NIEOBECNA
11.	Renata Potomska	
12.	Krystyna Różańska	
13.	Krystyna Sokolińska	
14.	Czesław Woźniak	
15.	Edward Ziółkowski	NIEOBECNY

Lista obecności
Sesja Rady Miejskiej w Darłowie

22 listopada 2017 r.

L.p.	Imię i nazwisko	Funkcja Przewodniczący/ Wiceprzewodniczący (jakiej) Rady Osiedla	Podpis
1.	Arkadiusz Syp	Os. Darłowski	
2.	Zdzisław Kowalski	Os. BEMIA	
3.	Mirosław Jabłoński	Os. CENTRUM	
4.	Janusz Sobczak	Os. Zachód	
5.			

Lista obecności
na sesji Rady Miejskiej w Darłowie

22 listopada 2017 r.

Imię i nazwisko	Przedstawiciel/Funkcja	Podpis
Jankowiak Elżbieta	2-5 buszki	
Agnieszka Bałkacz-Andrup	UM - BT	
Zbigniew Mielochowski	055/UM	
Stefanowski Tomasz	15/UM	
Stanisław Kowalski	GLS SP. Z O.O. STRAŻAKUSI	S. Kowalski
Marta Burdula	UM / BRU	
WANDA GRZECHAŁOWSKA	UM / GG	
Jeanina Sawicka	UM / ZP	
Grażyna Rygel	UM - OR	
Agnieszka Liach	UM / GKM	Liach
Agnieszka Gwoździńska	UM / GO	
RAFAL MUSIAT	STRZAŻ MIEJSKA	
Leszek Łuca	UM / OC	
Waldemar Świątek	UM / SR	

Darłowo, 16 listopada 2017 r.

Burmistrz Miasta Darłowo
województwo zachodniopomorskie

Pani Krystyna Sokolińska
Przewodnicząca
Rady Miejskiej w Darłowie

BIURO RADY MIEJSKIEJ w Darłowie
Data wpływu... 16.11.2017
Podpis.....

Na podstawie art. 20 ust. 3 ustawy z dnia 8 marca 1990 roku samorządzie gminnym (j.t. Dz. U. z 2017 r. poz. 1875) wnioskuję o zwołanie sesji Rady Miejskiej w Darłowie z następującym porządkiem obrad:

1. Otwarcie sesji i stwierdzenie kworum.
2. Podjęcie uchwały w sprawie uchwalenia zmiany wieloletniej prognozy finansowej Gminy - Miasta Darłowo na lata 2017-2023 (Druk Nr 1).
3. Podjęcie uchwały w sprawie uchylenia uchwały w sprawie wprowadzenia opłaty od posiadania psów oraz ustalenia wysokości stawek opłaty (Druk Nr 2).
4. Podjęcie uchwały w sprawie wyrażenia zgody na bezprzetargowe wydzierżawienie, na okres dziewięciu lat części parku „Conrada” z przeznaczeniem na instalację parku linowego „Nad Bałtykiem” (Druk nr 3).
5. Podjęcie uchwały w sprawie przyjęcia „Lokalnego Programu Rewitalizacji Miasta Darłowo na lata 2017-2023” (Druk nr 4).
6. Zamknięcie sesji.

W załączeniu projekty uchwał.

Najdogodniejszym terminem sesji byłby dzień 22 listopada 2017 roku o godzinie 10:00.

BURMISTRZ

Arkadiusz Klimowicz



Darłowo, dnia 16 listopada 2017 roku.

**Radni Rady Miejskiej
w Darłowie**

Na podstawie art. 20 ust. 3 ustawy z dnia 8 marca 1990 roku samorządzie gminnym (j.t. Dz. U. z 2017 r. poz. 1875)

z w o ł u j ę

XLVII sesję Rady Miejskiej w Darłowie, która odbędzie się 22 listopada 2017 r. o godz. 10.00 w sali posiedzeń Urzędu Miejskiego w Darłowie.

Porządek obrad:

1. Otwarcie sesji i stwierdzenie kworum.
2. Podjęcie uchwały w sprawie uchwalenia zmiany wieloletniej prognozy finansowej Gminy - Miasta Darłowo na lata 2017-2023 (Druk Nr 1).
3. Podjęcie uchwały w sprawie uchylenia uchwały w sprawie wprowadzenia opłaty od posiadania psów oraz ustalenia wysokości stawek opłaty (Druk Nr 2).
4. Podjęcie uchwały w sprawie wyrażenia zgody na bezprzetargowe wydzierżawienie, na okres dziewięciu lat części parku „Conrada” z przeznaczeniem na instalację parku linowego „Nad Bałtykiem” (Druk nr 3).
5. Podjęcie uchwały w sprawie przyjęcia „Lokalnego Programu Rewitalizacji Miasta Darłowo na lata 2017-2023” (Druk nr 4).
6. Zamknięcie sesji.

Przewodnicząca Rady
Miejskiej w Darłowie

Krystyna Sokolińska

