

**UCHWAŁA NR XXXIX/299/2017
RADY MIEJSKIEJ W DARŁOWIE**

z dnia 16 maja 2017 r.

w sprawie wykazu kąpielisk na terenie Gminy Miasta Darłowo w 2017 r.

Na podstawie art. 18 ust. 2 pkt 15 ustawy z dnia 8 marca 1990 r. o samorządzie gminnym (j. t. Dz. U. z 2016 r. poz. 446; zm. z 2016 r.: poz. 1579; poz. 1948) oraz w związku z art. 9 ust. 1 pkt 5a i 10b oraz art. 34a ust. 1 ustawy z dnia 18 lipca 2001 r. Prawo wodne (j. t. Dz. U. z 2015 r. poz. 469; zm. z 2015 r.: poz. 1590; poz. 1642; poz. 2295; zm. z 2016 r.: 352; poz. 1250; poz. 2260; poz. 1948), Rada Miejska w Darłowie uchwała, co następuje:

§ 1. Określa się wykaz kąpielisk na terenie Gminy Miasta Darłowo w 2017 r.:

- 1) Kąpielisko „Darłówko Wschodnie”, obejmujące pas wód przybrzeżnych Morza Bałtyckiego od km 269+650 do km 270+150 brzegu morskiego o szerokości 100 m i linii brzegowej 500 m, na wysokości tzw. plaży wschodniej w miejscowości Darłowo. Początek kąpieliska wyznacza się 75 m za zejściem na plażę nr 5 (przy Hotelu Apollo), a koniec 210 m za zejściem na plażę nr 7 (przy smażalni Delfinek). Szacowana maksymalna dzienna liczba osób korzystających z kąpieliska wyniesie 5000 osób.
- 2) Kąpielisko „Darłówko Zachodnie”, obejmujące pas wód przybrzeżnych Morza Bałtyckiego od km 270+785 do km 271+585 brzegu morskiego o szerokości 100 m i linii brzegowej 800 m, na wysokości tzw. plaży zachodniej w miejscowości Darłowo. Początek kąpieliska wyznacza się 35 m na zachód od falochronu chroniącego wejście do Portu Morskiego w Darłowie, a koniec w odległości 95 m od zejścia na plażę nr 4 przy ul. Muchy. Szacowana maksymalna dzienna liczba osób korzystających z kąpieliska wyniesie 8000 osób.

§ 2. Organizatorem kąpielisk o których mowa w §1 jest Gmina Miasto Darłowo.

§ 3. Sezon kąpielowy na kąpieliskach wymienionych w §1 obejmuje okres od 1 lipca 2017 r. do 31 sierpnia 2017 r.

§ 4. Sposób organizacji kąpielisk określonych w §1 określają załączniki nr 1 i nr 2 do niniejszej uchwały.

§ 5. Wykonanie uchwały powierza się Burmistrzowi Miasta Darłowo.

§ 6. Uchwała wchodzi w życie z dniem podjęcia.

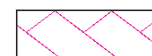


Wiceprzewodniczący Rady
Miejskiej w Darłowie

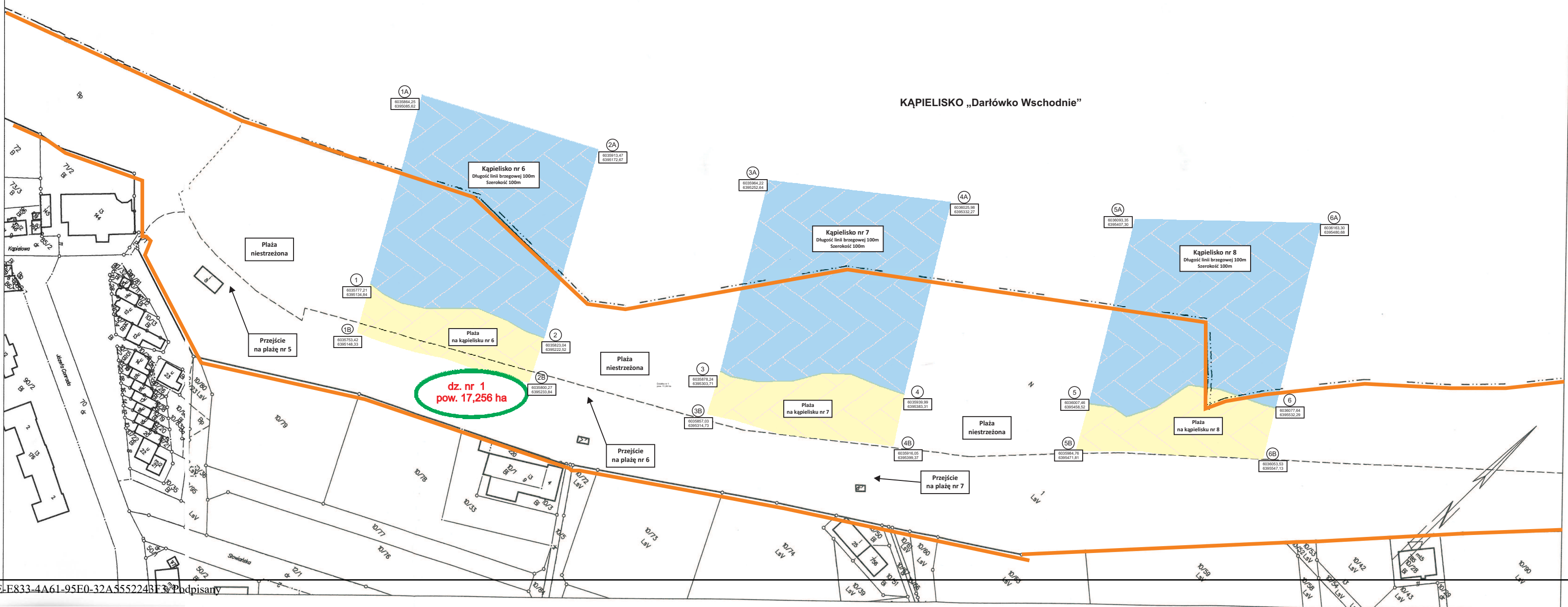
Czesław Woźniak

Podpisano się zgodność niniejszej kopii z Treścią materiału kartograficznego.	STAROSTA ŚLĄSKI
Organ prowadzący geodezyjny kartograficzny	STAROSTA ŚLĄSKI
Nazwa i adres biura geodezyjnego	Urząd Starosty w Ślasku
Data wykonania kopii	2017.03.01
Imię, nazwisko i podpis osoby reprezentującej organ	Janina Ślask-Cichosz

Pracownia Analiz Środowiskowych EKOVENTUS		ul. Dekoracyjna 3, 65-155 Zielona Góra tel. fax: 68 455 35 70 e-mail: biuro@ekoventus.pl www.ekoventus.pl	
Inwestor: Gmina Miasto Darłowo Plac Tadeusza Kościuszki 9 76-150 Darłowo		Nazwa opracowania: Rady Miejskiej w Darłowie Zgłoszenie wykonania kąpieliska „Darłówek Wschodnie” zlokalizowanego na wzdłuż brzozy 2017 r. Morza Bałtyckiego, w m. Darłowo	
Tytuł rysunku: Kopia aktualnej mapy ewidencyjnej z naniesionym schematem planowanych działań i zasięgiem ich oddziaływań		Data: III.2017	Skala: 1:2 000
		Nr rys.: 2	

LEGENDA

-  zasięg oddziaływania
-  granica nieruchomości w zasięgu oddziaływania
-  nieruchomości w zasięgu oddziaływania



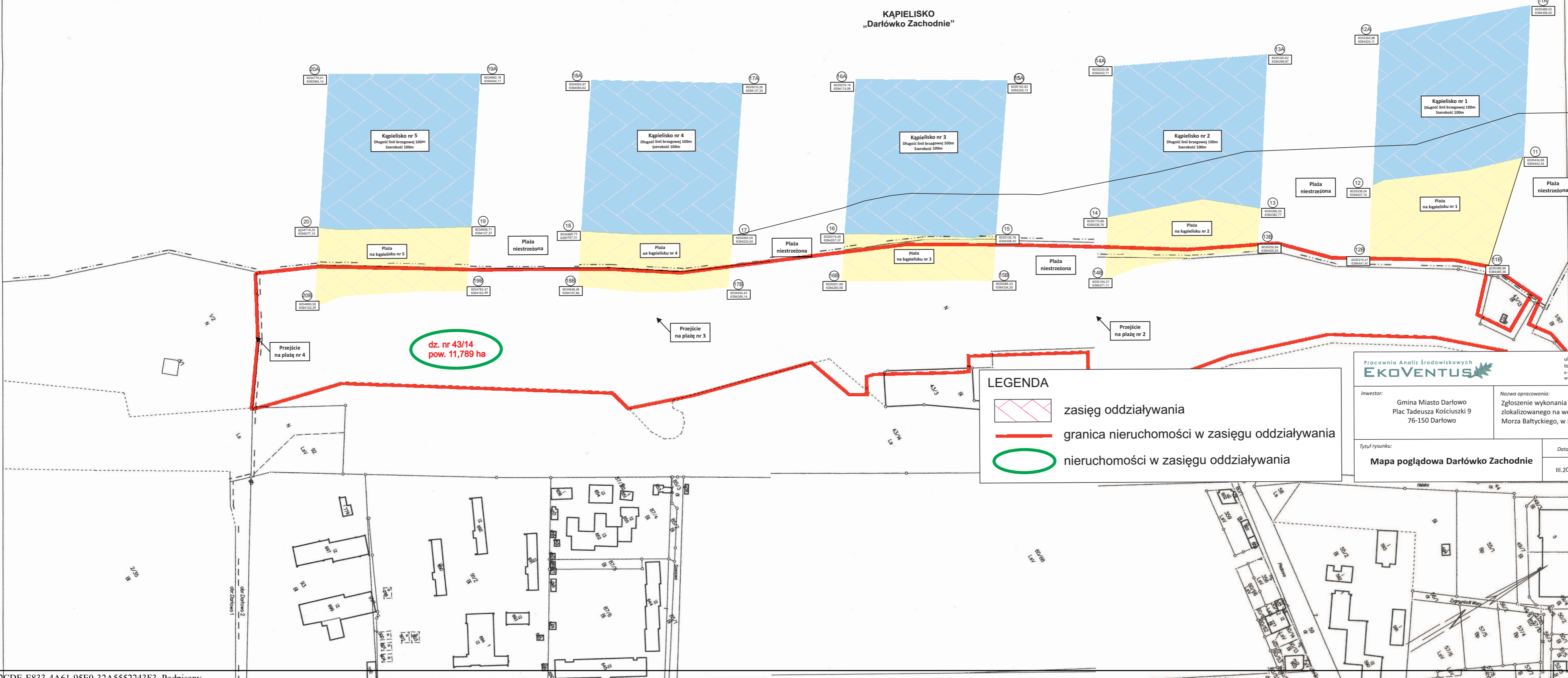
Województwo: zachodniopomorskie
Powiat: sławieński
Jednostka ewidencyjna: 321301_1, Darłowo
Obręb: 0003, Darłowo 3

MAPA EWIDENCJI GRUNTÓW
SKALA 1:2000
obr. Darłowo 3 0003: dz. 1

Skamio dn. 01.03.2017
Sporządził(o) wydruk: Katarzyna Radkowska
Nr karc. : 5N164-2:52.2017

Podpis osoby odpowiedzialnej za treść materiału planistycznego	STAROSTA SŁAWIŃSKI
Imię i nazwisko osoby odpowiedzialnej za treść materiału planistycznego	STAROSTA SŁAWIŃSKI
Data wydania kopii	2017.05.16

MAPA EWIDENCJI GRUNTÓW
SKALA 1:2000
obr. Darłowo 2.0002.02.02.43/3



LEGENDA

- zasięg oddziaływania
- granica nieruchomości w zasięgu oddziaływania
- nieruchomości w zasięgu oddziaływania

Pracownia Analiz Środowiskowych
EKOVENTUS
ul. Dekoracyjna 3, 65-155 Zielona Góra
tel./fax: 68 455 25 70
e-mail: ekowentus@ekowentus.pl
www.ekowentus.pl

Investor: Gmina Miasto Darłowo
Plac Tadeusza Kościuszki 9
76-150 Darłowo

Nazwa opracowania: Zgłoszenie wykonania kąpieliska „Darłówek Zachodnie” zlokalizowanego na wodach przybrzeżnych Morza Bałtyckiego, w m. Darłowo

Tytuł rysunku:	Data:	Skala:	Nr rys.:
Mapa poglądowa Darłówek Zachodnie	III.2017	1:1000	1

Województwo: zachodniopomorskie
Powiat: sławieński
Identyfikator: 321301_1, Darłowo-M
Obręb: 0002, Darłowo 2