

**UCHWAŁA NR XXXVIII/298/2017
RADY MIEJSKIEJ W DARŁOWIE**

z dnia 24 kwietnia 2017 r.

w sprawie przyjęcia „Lokalnego Programu Rewitalizacji Miasta Darłowo na lata 2017 - 2023”.

Na podstawie art. 18 ust. 2 pkt. 6 ustawy z dnia 8 marca 1990 r. o samorządzie gminnym (Dz. U. z 2016r. poz. 446 ze zm.) Rada Miejska w Darłowie uchwala, co następuje:

§ 1. Uchwala się „Lokalny Program Rewitalizacji Miasta Darłowo na lata 2017-2023”, stanowiący załącznik do uchwały.

§ 2. Wykonanie uchwały powierza się Burmistrzowi Miasta Darłowo.

§ 3. Uchwała wchodzi w życie z dniem podjęcia.

Przewodnicząca Rady Miejskiej
w Darłowie

Krystyna Sokolińska

Załącznik do Uchwały Nr XXXVIII/298/2017
Rady Miejskiej w Darłowie
z dnia 24 kwietnia 2017 r.



Unia Europejska
Fundusz Spójności



Projekt został zrealizowany przy współfinansowaniu ze środków Unii Europejskiej w ramach Programu Operacyjnego Pomoc Techniczna 2014 - 2020



LOKALNY PROGRAM REWITALIZACJI MIASTA DARŁOWO NA LATA 2017-2023

DARŁOWO
królewskie miasto
www.darlowo.pl

Darłowo, kwiecień 2017 roku

Lokalny Program Rewitalizacji Miasta Darłowo na lata 2017-2023 został przygotowany przez Zespół badawczy firmy STREFAPLUS.



Unia Europejska
Fundusz Spójności



Projekt został zrealizowany przy współfinansowaniu ze środków Unii Europejskiej w ramach Programu Operacyjnego Pomoc Techniczna 2014 - 2020

Dokument opracowany w ramach projektu pn. „Wsparcie na rzecz przygotowania kompleksowego programu rewitalizacji obszarów zdegradowanych zdefiniowanych w Mieście Darłowo w latach 2017 - 2027”. Projekt został dofinansowany w ramach Programu Operacyjnego Pomoc Techniczna 2014-2020, zatwierdzonego decyzją wykonawczą Komisji Europejskiej z dnia 9 grudnia 2014 roku nr C(2014) 9550, przyjmującą niektóre elementy programu operacyjnego „Pomoc Techniczna 2014-2020” do wsparcia z Funduszu Spójności w ramach celu „Inwestycje na rzecz wzrostu i zatrudniania”. Umowa nr WZS-POPT/2/2016 z dnia 16 grudnia 2016 r. zawarta pomiędzy Województwem Zachodniopomorskim a Miastem Darłowo.

Zamawiający:



Miasto Darłowo

Plac Tadeusza Kościuszki 9
76-150 Darłowo
Tel. (94) 314 22 23
Fax. (94) 314 23 33
www: www.darlowo.pl

Wykonawca:



STREFAPLUS Michał Marciniak

ul. Płocka 15c lok. 4
01-231 Warszawa
tel. 660 288 138
www: www.strefaplus.com

Spis treści

Rozdział I. Wprowadzenie	3
Rozdział II. Mechanizmy włączenia mieszkańców, przedsiębiorców i innych podmiotów i grup aktywnych na terenie gminy w proces rewitalizacji	6
Rozdział III. Diagnoza obszaru zdegradowanego, obszaru rewitalizacji i opis ludności.....	14
Rozdział IV. Wizja obszaru po przeprowadzeniu rewitalizacji.....	100
Rozdział V. Cele rewitalizacji oraz odpowiadające zidentyfikowanym potrzebom rewitalizacyjnym kierunki działań mających na celu eliminację lub ograniczenie negatywnych zjawisk	105
Rozdział VI. Opis powiązań programu z dokumentami strategicznymi i planistycznymi Miasta.....	106
Rozdział VII. Projekty i przedsięwzięcia rewitalizacyjne.....	110
Rozdział VIII. Mechanizmy integrowania działań służących realizacji celów rewitalizacji oraz odpowiadające im kierunki działań służących eliminacji lub ograniczeniu negatywnych zjawisk oraz przedsięwzięć rewitalizacyjnych.....	164
Rozdział IX. System realizacji (wdrażania) programu rewitalizacji	172
Rozdział X. Ramy finansowe i czasowe realizacji Programu	173
Rozdział XI. System monitoringu i oceny skuteczności działań i system wprowadzania modyfikacji w reakcji na zmiany w otoczeniu programu.....	190
Rozdział XII. Strategiczna ocena oddziaływania na środowisko.....	195
Spis ilustracji.....	196

Rozdział I. Wprowadzenie

Niniejszy rozdział opisuje wprowadzenie do Lokalnego Programu Rewitalizacji wyjaśniając pojęcie rewitalizacji, obszaru zdegradowanego i obszaru rewitalizacji, pokazując poszczególne etapy formalne pracy nad Programem.

Lokalny Program Rewitalizacji Miasta Darłowo na lata 2017-2023 (dalej „Program”, „program rewitalizacji”) stanowi wieloletni program działań o charakterze gospodarczym lub społecznym, dotyczący gospodarki przestrzennej i urządzeń technicznych, zmierzający do wyprowadzenia danego obszaru zdegradowanego z sytuacji kryzysowej oraz stworzenia warunków do jego dalszego rozwoju, realizowany przez różne podmioty, zgodnie z określonym harmonogramem czasowym i finansowany z różnych źródeł, opracowany, przyjęty i koordynowany przez Miasto.

Program został opracowany na podstawie art. 18 ust. 2 pkt 6 ustawy z dnia 8 marca 1990 r. o samorządzie gminnym zgodnie z *Wytycznymi w zakresie rewitalizacji w programach operacyjnych na lata 2014-2020*. Program uwzględnia również *Zasady realizacji przedsięwzięć rewitalizacyjnych w ramach Regionalnego Programu Operacyjnego Województwa Zachodniopomorskiego 2014-2020*.

Ważnymi elementami źródłowymi dającymi podstawę opracowań Programu była analiza celów dokumentów strategicznych określających kierunki rozwoju Miasta oraz dokumentów strategicznych na poziomie regionalnym i krajowym. Zapewniono spójność planowanych działań rewitalizacyjnych z aktualnie obowiązującym dokumentem strategicznym *Strategią Rozwiązywania Problemów Społecznych Miasta Darłowo na lata 2014-2020*, *Studium uwarunkowań i kierunków zagospodarowania przestrzennego gminy miasto Darłowo* a także *Gminnym Programem Opieki nad Zabytkami Miasta Darłowo na lata 2016-2020* oraz *Programem Ochrony Środowiska dla Miasta Darłowo na lata 2012-2016 z perspektywą do roku 2019*. Wpływ na zakres Programu miały również uwarunkowania zewnętrzne, do których należą cele rozwoju Województwa Zachodniopomorskiego określone w *Strategii Rozwoju Województwa Zachodniopomorskiego do roku 2020* oraz *RPO WZ 2014-2020*, które stanowią najważniejsze dokumenty samorządu województwa, określające kierunki rozwoju regionalnego i wskazujący obszary szczególnej interwencji jak również źródła finansowania ze środków unijnych.

Na potrzeby pracy nad Programem Burmistrz Miasta wydał zarządzenie nr EI.0050.667A.2017 Burmistrza z dnia 2 stycznia 2017 r. w sprawie powołania Zespołu ds. Rewitalizacji. W skład Zespołu weszli przedstawiciele jednostek organizacyjnych Urzędu Miasta Referatu Integracji Europejskiej i Inwestycji, Referatu Gospodarki Komunalnej i Mieszkaniowej, Referatu Oświaty i Spraw Społecznych oraz Miejskiego Ośrodka Pomocy Społecznej, Straży Miejskiej w Darłowie, Miejskiego Zarządu Budynków Komunalnych, Miejskiej Komisji Rozwiązywania Problemów Alkoholowych, Darłowskiego Centrum Wolontariatu, Stowarzyszenia na rzecz osób zagrożonych wykluczeniem społecznym otwarte drzwi w Darłowie, Darłowskiej Lokalnej Grupy Rybackiej, Rad Osiedli, Wspólnoty Zarządzanie i Administrowanie Nieruchomościami, Spółdzielni Mieszkaniowej Bałtyk w Darłowie, POC Partners sp. z o.o., Szkoły Podstawowej nr 3 im. Żołnierza Wojsk Obrony Pogranicza, Darłowskiego Ośrodka Kultury im. Leopolda Tyrmanda,

Zadaniem Zespołu było gromadzenie i analizowanie danych i informacji związanych z zakresem ich działania oraz przedstawienie propozycji projektów do realizacji i obszaru rewitalizacji. W celu opracowania diagnozy społeczno-gospodarczej oraz wyznaczenie na tej podstawie obszarów zdegradowanych i obszaru rewitalizacji, opracowania map zawierających wskazanie granic obszaru zdegradowanego i obszaru rewitalizacji oraz przygotowania projektu Programu udzielono zamówienia firmie STREFAPLUS Michał Marciniak z Warszawy www.strefaplus.com.

Program z uwagi na swój ogólny charakter, nie wyznacza jednocześnie ram dla późniejszej realizacji przedsięwzięć mogących znacząco oddziaływać na środowisko oraz nie spowoduje znaczącego oddziaływania na środowisko, a co za tym idzie nie jest dokumentem wymagającym przeprowadzenia strategicznej oceny oddziaływania na środowisko. Program nie spełnia przesłanek określonych w art. 46 ust. 2 ustawy OOS, a co za tym idzie nie jest dokumentem wymagającym przeprowadzenia strategicznej oceny oddziaływania na środowisko.

Program charakteryzuje się koncentracją interwencji i hierarchizacją potrzeb mieszkańców. Dokonano wyznaczenia obszaru zdegradowanego oraz obszaru rewitalizacji na mapach, które zostały stworzone w skali 1:5000 za pomocą programu QuantumGIS. Mapy zostały przeanalizowane przez Zespół ds. Rewitalizacji i po zatwierdzeniu zamieszczone w LPR. Wyznaczony w niniejszym dokumencie obszar rewitalizacji cechuje się szczególną koncentracją negatywnych zjawisk społecznych, na którym, z uwagi na istotne znaczenie dla rozwoju lokalnego, zamierza się prowadzić rewitalizację. W ramach wyznaczenia obszaru zdegradowanego oraz obszaru rewitalizacji wyznaczono cztery podobszary rewitalizacji:

- I podobszar składający się z obszaru Rynku oraz osiedli mieszkalnych,
- II podobszar skoncentrowany w okolicach Alei Wojska Polskiego,
- III podobszar, na który składa się przybrzeżny obszar Darłówka,
- IV podobszar zlokalizowany na terenie ulicy Portowej.

Podstawową zasadą określoną w Wytocznych była zasada koncentracji, obszar rewitalizacji nie jest większy niż 20% powierzchni Miasta oraz nie jest zamieszkały przez więcej niż 30% liczby mieszkańców Miasta. Podobszary rewitalizacji obejmują łącznie 91,4 ha, co stanowi **4,54%** powierzchni Miasta (2012 ha). Obszar rewitalizacji zamieszkuje 4 114 osób, co stanowi **29,37%** ogólnej ludności Miasta (14 005 mieszkańców w 2015 roku).

Obecne brzmienie Programu bazuje na pozytywnych doświadczeniach Miasta z realizacji działań rewitalizacyjnych w okresie programowania 2007-2013. Uchwałą Rady Miejskiej XXXI/288/2005 z 12 stycznia 2005 roku przyjęty została *Lokalny Program Rewitalizacji Miasta Darłowa 2004 - 2006 z przedłużonym okresem programowania do roku 2013*. Doświadczenia Miasta wskazują, że prowadzenie zintegrowanych działań rewitalizacyjnych pozwala na osiągnięcie pozytywnych skutków w sferze społecznej, ekonomicznej, a także w zakresie jakości tkanki miejskiej.

Obecny Program stanowić będzie kontynuację wcześniejszych projektów realizowanych przez Miasto oraz podmioty publiczne działające na terenie Miasta. Umożliwi on również efektywne pozyskiwanie środków zewnętrznych na zidentyfikowane projekty i przedsięwzięcia rewitalizacyjne. Ze względu na silne powiązanie proponowanych działań rewitalizacyjnych z możliwością ubiegania się o finansowanie ze środków unijnych, szczególny nacisk położony został na inwestycje planowane do realizacji w perspektywie finansowej 2014-2020, szczególnie w ramach RPO WZ 2014-2020 działania 9.3 Wspieranie rewitalizacji społeczno w sferze fizycznej, gospodarczej i społecznej ubogich społeczności i obszarów miejskich i wiejskich.

Program ujmuje działania w sposób kompleksowy z uwzględnieniem projektów rewitalizacyjnych współfinansowanych ze środków EFRR, EFS, FS, EFRROW, EFMiR oraz innych publicznych łącząc aspekty społeczne oraz ekonomiczne, przestrzenne, techniczne, środowiskowe lub kulturowe związane zarówno z danym obszarem, jak i jego otoczeniem, stosownie do lokalnych uwarunkowań. Zaplanowane projekty będą rozszerzeniem – uzupełnieniem działań o charakterze

społecznym, realizowanych w ramach wsparcia EFS. W ramach Programu zaplanowano sześć przedsięwzięć rewitalizacyjnych składających się z poszczególnych projektów rewitalizacyjnych.

- *Park Eryka miejscem atrakcyjnym turystycznie oraz ważnym punktem integracji społecznej*
- *Rejon osiedla Bema jako miejsce niewykorzystanej aktywności społecznej*
- *Rewitalizacja obszaru starego miasta jako miejsca o wysokim potencjale turystycznym i mieszkalnym*
- *Zagospodarowanie przestrzeni miejskiej na cele związane z aktywnością seniorów*
- *Bulwar zachodzącego słońca*
- *Zagospodarowanie przestrzeni przy budynkach socjalnych poprzez nadanie jej nowych funkcji oraz wykorzystanie potencjałów*
- *Miejsca kultury Darłowa ważnymi obiektami spędzania czasu wolnego mieszkańców*
- *Przywrócenie historycznych funkcji obszaru targowego oraz śródmiejskiego*

Projekty te będą miały na celu poprawę jakości życia mieszkańców oraz ożywienie gospodarcze i społeczne danego obszaru przyczyniające się do ograniczenia ryzyka ubóstwa i wykluczenia społecznego na tych terenach. **Łączna wartość projektów rewitalizacyjnych zaplanowanych do realizacji w ramach Programu wynosi blisko 35 mln zł.**

Dokument zrealizowany w ramach projektu pn. „*Wsparcie na rzecz przygotowania kompleksowego programu rewitalizacji obszarów zdegradowanych zdefiniowanych w Mieście Darłowo w latach 2017 - 2027*”. Projekt został dofinansowany w ramach Programu Operacyjnego Pomoc Techniczna 2014-2020. W trakcie pracy nad Program dokonano zamiany okresu obowiązywania programu zawężając okres ten do 2023 roku. Zgodnie bowiem z zapisami ustawy z dnia 9 października 2015 r. o rewitalizacji, od 1 stycznia 2024 r. jedyną podstawą realizacji przedsięwzięć rewitalizacyjnych w gminach będzie gminny program rewitalizacji przyjęty uchwałą gminy zgodnie z wymogami wskazanymi w ustawie o rewitalizacji. Zmiana okresu obowiązywania Programu wynikała zatem z możliwego maksymalnego okresu obowiązywania programu rewitalizacji przyjmowanych na podstawie Wytucznych. Mając na uwadze ww. przepisy ustawy o rewitalizacji tego przyjęto okres obowiązywania Programu na lata 2017-2023

Rozdział II. Mechanizmy włączenia mieszkańców, przedsiębiorców i innych podmiotów i grup aktywnych na terenie Miasta w proces rewitalizacji

Niniejszy rozdział opisuje mechanizmy włączenia mieszkańców, przedsiębiorców i innych podmiotów i grup aktywnych na terenie Miasta w proces rewitalizacji i konsultacje społeczne.

Partycypacyjne metody konsultacji wykorzystywane były w celu aktywizacji i zaangażowania interesariuszy rewitalizacji. Proces pracy nad Programem obejmował włączenie mieszkańców i interesariuszy rewitalizacji w pracę nad opracowaniem dokumentu. Kluczowe znaczenie dla zaangażowania mieszkańców były spotkania zespołu ds. rewitalizacji i warsztaty rewitalizacyjne które miały na celu zebranie i analizę wcześniejszych pomysłów samorządów i liderów lokalnych co zostało zwieńczone przedłożeniem projektu uchwały przyjmującej Program pod decyzję Rady Miasta. Proces pracy z mieszkańcami obrazuje poniższy Wykres.

Wykres 1 Schemat włączenia mieszkańców w proces rewitalizacji



Źródło: Opracowanie własne

Konsultacje społeczne wykonane zostały metodą badania w działaniu (*action research*) ukierunkowaną na poprawę jakości działania w obrębie badanej społeczności. Zastosowane zostały metody badawcze uznające kompetencje członków danej społeczności do zrozumienia swojej społeczności. Każdego spotkania zapewnione zostało szerokie spektrum udziału mieszkańców. W ramach pracy **zidentyfikowano interesariuszy znajdujących się na terenie mającym podlegać procesowi rewitalizacji.**

Szkolenia dla członków Zespołu ds. rewitalizacji

Na każdym z etapów pracy nad Programem spotykał się zespół ds. rewitalizacji. W trakcie **szkoleń dla zespołu ds. rewitalizacji** poruszana była następująca tematyka: pojęcie rewitalizacji oraz jej aspekty prawne, cele oraz przedsięwzięcia rewitalizacyjne, partycypacja społeczna, zarządzanie LPR, monitoring i sprawozdawczość oraz źródła finansowania. Członkowie Zespołu ds. Rewitalizacji pracowali warsztatowo nad opracowaniem szczegółowych projektów rewitalizacyjnych, ich wskaźników, źródeł finansowania i wartości finansowej. Ważnym aspektem było również określenie prognozowanych produktów i rezultatów.

Zdjęcie 1 Spotkanie i szkolenie dla zespołu ds. rewitalizacji, 2 marca 2017 r.



Źródło: Opracowanie własne

Zdjęcie 2 Spotkanie i szkolenie dla zespołu ds. rewitalizacji, 16 lutego 2017 r.



Źródło: Opracowanie własne

Zdjęcie 3 Spotkanie i szkolenie dla zespołu ds. rewitalizacji, 10 luty 2017 r.



Źródło: Opracowanie własne

Zdjęcie 4 Spotkanie i szkolenie dla zespołu ds. rewitalizacji, 26 stycznia 2017 r.



Źródło: Opracowanie własne

Szkolenia prowadzone przez przedstawicieli wykonawcy programu, posiadających kompetencje w zakresie przekazywanych treści merytorycznych. Treść szkoleń została opisana w raporcie z

procesu partycypacji społecznej, w ramach opisu spotkań zespołu ds. rewitalizacji. Notatki zostały również opublikowane na stronie Urzędu Miejskiego w Darłowie w zakładce „rewitalizacja”. Częścią składową szkoleń były materiały szkoleniowe, które zostały przekazane każdemu członkowi Zespołu ds. Rewitalizacji. Na opracowane materiały składała się wyświetlana w trakcie szkoleń prezentacja multimedialna oraz materiały w formie papierowej, które były przekazywane podczas każdego ze spotkań. W sumie odbyło się pięć spotkań zespołu ds. rewitalizacji podczas których realizowano szkolenia dla członków zespołu i zapraszanych gości uczestniczących w opracowaniu Programu.

Badania kwestionariuszowe z mieszkańcami PAPI

W badaniach realizowanych metodą PAPI **wywiad z respondentem był prowadzony osobiście**, twarzą w twarz, a ankieter odczytywał pytania i notował uzyskiwane odpowiedzi. Badania zostały przeprowadzone z 100 mieszkańcami Darłowa. Przedstawiona wielkość próby pozwoliła na precyzyjne zbadanie zjawisk w danej populacji, dla każdej z jednostek urbanistycznych na które podzielono obszar Miasta.

Warsztaty rewitalizacyjne, spacer studyjny i badania internetowe

W ramach pracy nad lokalnym programem rewitalizacji zrealizowano warsztaty rewitalizacyjne. Podczas warsztatów zastosowane zostały metody aktywizujące (metoda kruszenia) i analiza SWOT, a także burza mózgów. Warsztaty przeprowadzone zostały przez doświadczonych ekspertów ds. konsultacji społecznych. Pierwsze z cyklu warsztatów rewitalizacyjnych odbyły się 10 lutego o godzinie 17.30 w Miejskim Ośrodku Pomocy Społecznej. Następnie w dniu 17 lutego 2017 roku o godzinie 17.30 w budynku Terminala Pasażerskiego odbyło się spotkanie na temat rewitalizacji obszarów zdegradowanych w Darłowie z mieszkańcami z Darłówka oraz przedstawicielami Rady Osiedla Darłówko. W tym samym dniu odbyły się także warsztaty w Ratuszu.

Zdjęcie 5 Uczestnicy warsztatów rewitalizacyjnych w Darłowie, 10 lutego 2017 r.



Źródło: Opracowanie własne

Zdjęcie 6 Uczestnicy warsztatów rewitalizacyjnych w Darłowie, 17 lutego 2017 r.



Źródło: Opracowanie własne

Z kolei 2 marca 2017 roku o godzinie 17.00 odbyło się spotkanie z mieszkańcami Osiedla Centrum oraz mieszkańcami Osiedla Zachów w Darłowskim Centrum Wolontariatu. Mieszkańcy biorący udział w warsztatach, w sposób bardzo szczegółowy wskazywali rozwiązania, które doprowadziłyby do rozwiązania problemów społecznych, gospodarczych, środowiskowych, technicznych i przestrzennych. Wiedza oraz zaangażowanie mieszkańców pozwoliły na doprecyzowanie projektów rewitalizacyjnych, które stanowią miały komplementarne uzupełnienie projektów wskazanych przez zespół ds. rewitalizacji.

Zdjęcie 7 Uczestnicy warsztatów rewitalizacyjnych w Darłowie, 2 marca 2017 r.



Źródło: Opracowanie własne

Warsztaty zakończyły się spacerem studyjnym, który pozwolił na precyzyjne zdiagnozowanie miejsc wskazywanych przez mieszkańców oraz ich udokumentowanie fotograficzne. Zrealizowane zostały również badania z wykorzystaniem **platformy internetowej CAWI**. Uzyskane dane zostały przeanalizowane i porównane do danych zebranych w trakcie procesu realizacji badań ankietowych.

Zdjęcie 8 Strona startowa ankiety internetowej CAWI z mieszkańcami Darłowa



Źródło: Opracowanie własne

W ramach podsumowania partycypacyjnych działań prowadzonych w trakcie opracowywania programu rewitalizacji, odbyły się **spacery studyjne**, w których uczestniczyli członkowie zespołu ds. rewitalizacji oraz mieszkańcy. Spacery odbyły się na czterech osiedlach i ich celem było

poznanie naocznie potrzeb technicznych, przestrzenno-funkcjonalnych, gospodarczych, środowiskowych i społecznych istniejących na obszarze zdegradowanym.

Zdjęcie 9 Wybór dokumentacji zdjęciowej spaceru studyjnego pokazujące wybrane elementy świadczące o występowaniu natężenia negatywnych zjawisk na obszarze zdegradowanym i obszarze rewitalizacji, 2-3 marca 2017 roku



Źródło: Opracowanie własne

Działania informacyjne i promocyjne

Na potrzeby prowadzonych konsultacji społecznych opracowano materiały informacyjne i promocyjne (plakaty). Wykorzystano również środki komunikacji maksymalizujące uczestnictwo i aktywność mieszkańców: ulotki, ogłoszenia, informacje o postępach prac publikowane na stronie internetowej Urzędu Miasta.

Zdjęcie 10 Materiały informacyjno-promocyjne dotyczące projektu

PROGRAM REWITALIZACJI MIASTA DARŁOWO NA LATA 2017-2027

WARSZTATY REWITALIZACYJNE

02.03.2017 17 ⁰⁰	Mieszkańcy Osiedla Centrum oraz mieszkańcy Osiedla Zachód Darłowskie Centrum Wolontariatu ul. Bogusława X 28, 76-150 Darłowo
--------------------------------	--

DARŁOWO
królewskie miasto
www.darlowo.pl

PROGRAM REWITALIZACJI MIASTA DARŁOWO NA LATA 2017-2027

WARSZTATY REWITALIZACYJNE

10.02.2017 17 ³⁰	Mieszkańcy Osiedla Południe oraz Bema Miejski Ośrodek Pomocy Społecznej w Darłowie, ul. Ojca Damiana Tynieckiego 20
17.02.2017 13 ⁰⁰	Przedstawiciele organizacji pozarządowych Ratusz Miejski w Darłowie Plac Tadeusza Kościuszki 9
17.02.2017 17 ³⁰	Mieszkańcy Osiedla Darłówek Terminal Pasażerski ul. Kotwiczna 14 w Darłówku

DARŁOWO
królewskie miasto
www.darlowo.pl

Gmina Miasto Darłowo realizuje projekt dofinansowany z Funduszy Europejskich „Wsparcie na rzecz przygotowania kompleksowego programu rewitalizacji obszarów zdegradowanych zdefiniowanych w Mieście Darłowo w latach 2017 - 2027”

Celem projektu jest wsparcie Gminy Miasto Darłowo w tworzeniu procesów zmierzających do rewitalizacji obszarów zdegradowanych poprzez pomoc w przygotowaniu programu służącego rozwiązywaniu problemów rewitalizacyjnych na obszarze wymagającym szczególnej interwencji z uwzględnieniem lokalnej specyfiki i uwarunkowań.

Dofinansowanie projektu z UE: 30 442,75 zł

Fundusze Europejskie Pomoc Techniczna MINISTERSTWO ROZWOJU REGIONALNEGO Pomocze Zarządzanie Unia Europejska Fundusz Społeczny
www.mapadotacji.gov.pl

Źródło: Opracowanie własne

Plakaty informacyjne zawierały informację o realizacji projektu ze środków unijnych i wskazywały daty najważniejszych spotkań z interesariuszami rewitalizacji. Na stronie internetowej Miasta <https://www.darlowo.pl/> zamieszczano aktualne informacje o realizowanych działaniach w ramach pracy nad LPR. W ramach prowadzonych działań informacyjnych i promocyjnych informowano o źródle finansowania prac nad programem rewitalizacji, który dofinansowany został z Funduszy Europejskich. Zgodnie z wytycznymi Urzędu Marszałkowskiego plakaty informacyjne zawierały znaki graficzne PO PT 2014-2020.

W ramach procesu uspołecznienia procesu wdrożenia programu rewitalizacji zaplanowano również szereg narzędzi zapewniających udział interesariuszy rewitalizacji na tym etapie. Zadania te zostały opisane w *Rozdziale XI. System monitoringu i oceny skuteczności działań i system wprowadzania modyfikacji w reakcji na zmiany w otoczeniu programu.*

Rozdział III. Diagnoza obszaru zdegradowanego, obszaru rewitalizacji i opis ludności

Niniejszy rozdział opisuje diagnozę czynników i zjawisk kryzysowych oraz skalę i charakter potrzeb rewitalizacyjnych oraz zasięgi przestrzenne obszaru/obszarów rewitalizacji, tj. określenie, w oparciu o inne dokumenty strategiczne Miasta lub diagnozę i identyfikację potrzeb rewitalizacyjnych, terytorium/terytoriów najbardziej wymagających wsparcia oraz lokalne potencjały występujące na terenie wyznaczonego obszaru rewitalizacji.

Wprowadzenie

Niniejsza diagnoza obszaru przedstawia najważniejsze kwestie, na które może mieć wpływ realizacja Programu. Wskazuje także najważniejsze problemy i potrzeby, ale także zasoby i potencjał obszaru. **Diagnoza obejmuje obszar całego Miasta. Diagnoza uzasadnienia wyznaczenie obszaru zdegradowanego i obszaru rewitalizacji;** podkreśla wewnętrzną spójność obszaru nie tylko pod względem administracyjnym, ale przede wszystkim historycznym i kulturowym. **Opis diagnozy został podzielony na uwarunkowania gospodarcze, środowiskowe, przestrzenno-funkcjonalne oraz techniczne.** Inferencję opracowano na podstawie stanu istniejącego obszaru zdegradowanego i obszaru koniecznego do rewitalizacji z wykorzystaniem danych dostępnych w bazach GUS, Regionalnego Biuletynu Informacji Publicznej oraz danych z OPS, PUP, Policji. Skorzystano także z dokumentacji strategicznych na poziomie miasta, w tym Strategii Rozwiązywania Problemów Społecznych, Studium uwarunkowań i kierunków zagospodarowania przestrzennego. Tak przygotowana diagnoza obszaru została poddana konsultacjom z mieszkańcami obszaru rewitalizacji w każdym z podobszarów. Podczas wyznaczania obszaru rewitalizacji, obliczono syntetyczny wskaźnik „społeczny” dla poszczególnych **jednostek urbanistycznych**, bowiem podział Miasta na jednostki pseudo naturalne, czyli **ulice**, jest metodą zalecaną w badaniach społecznych. Taki pomiar daje możliwość jednoznacznego zbadania cech, a określona struktura wewnętrzna, podkreśla całościowy charakter.

Daną referencyjną była średnia dla miasta Darłowo. Dla badanych jednostek urbanistycznych dokonano analizy pięciu wskaźników odnoszących się do problemów społeczno-gospodarczych, wskazujących na występowanie kryzysu w sferze społecznej tj.: poziom bezrobocia, poziom ubóstwa, przestępczość, poziom edukacji, frekwencja w wyborach. Jednostki urbanistyczne, dla których wskaźnik syntetyczny byłby gorszy niż średnia dla miasta, zostały potencjalnie uznane za zdegradowane. Na podstawie danych o problemach społeczno-gospodarczych miasta opracowano *Index of Multiple Deprivation*, czyli syntetyczny wskaźnik degradacji. Kolejną dokonano analizy występowania dodatkowych problemów i wskaźników kryzysowych odnoszących się do, co najmniej jednej z następujących sfer: gospodarczej, środowiskowej, przestrzenno-funkcjonalnej oraz technicznej. Analiza obejmowała występowanie co najmniej z jednego problemów (tj. poziomu wskaźników odbiegających od średniej Miasta), co pozwoliło na wskazanie obszaru rewitalizacji. Ostatnim elementem w wyznaczaniu obszaru rewitalizacji było istotne znaczenie dla rozwoju lokalnego miasta.

Finalnie, dokonano analizy spełnienia warunków wskazanych w Wytycznych dot. rewitalizacji oraz ustawie o rewitalizacji warunkujących wyznaczenie obszaru rewitalizacji, który nie może obejmować łącznie terenów o powierzchni większej niż 20% powierzchni Miasta oraz zamieszkałych przez więcej niż 30% mieszkańców Miasta. **W wyznaczaniu obszaru rewitalizacji uwzględniono badania społeczne mieszkańców miasta.**

Informacje wprowadzające

Gmina miejska Darłowo jest jedną z sześciu jednostek administracyjnych, wchodzących w skład powiatu sławieńskiego, położona nad Morzem Bałtyckim, w dolinie rzek Wieprzy i Grabowej. Powierzchnia Miasta wynosi 2012 ha. Północną granicę miasta stanowi 5-kilometrowa linia brzegu morskiego z szeroką, piaszczystą plażą, pasmem wydm (obszar chronionego krajobrazu) i znajdującymi się na wschód od Darłowa stromymi stokami morenowymi. Z pozostałych stron Miasto Darłowo jest otoczone przez gminę wiejską Darłowo.

Przedmiotowe Miasto usytuowane jest w odległości 21 km od Sławna, które jest ważnym węzłem kolejowym i drogowym na trasie Berlin - Szczecin - Gdańsk - Królewiec, 40 km od Koszalina oraz 48 km od Słupska, z którymi posiada dogodne połączenia komunikacyjne. Darłowo posiada dwie wydzielone części miasta: Darłówko i Racisław. Z powodu rozdzielenia rzeką potocznie rozróżnia się również Darłówko Wschodnie oraz Darłówko Zachodnie. Cała północna część Darłowa (na północ od ul. Powstańców Warszawskich, ul. Bogusława X i na północ od drogi wojewódzkiej nr 203) jest objęta obszarem chronionego krajobrazu Koszaliński Pas Nadmorski. Tereny Wieprzy objęte są specjalnym obszarem ochrony siedlisk "Dolina Wieprzy i Studnicy". Obie części Darłówka łączy zbudowany w 1988 most rozsuwany, który obecnie jest zamknięty dla ruchu kołowego, co oznacza, że nie istnieje bezpośredni przejazd między dwiema częściami Darłówka. Most ten zastąpił XVII-wieczny drewniany most zwodzony, zmodernizowany w XIX w. i rozebrany w 1977 roku. Zamiast niego do roku 1988 na Wieprzy kursował prom.

Darłowo należy do znanych miejscowości turystycznych, położonych na środkowym wybrzeżu. Wiele ośrodków wypoczynkowych, hoteli, pensjonatów, campingów z rozbudowaną infrastrukturą o coraz wyższym standardzie sprzyja rozwojowi turystyki, która stanowi główne źródło utrzymania mieszkańców. Opisywane Miasto cechuje się wysokim nasyceniem zabytkami i ciekawym planem urbanistycznym. Ponadto odznacza się korzystnym mikroklimatem charakteryzującym się dużym nasłonecznieniem i sporą wilgotnością powietrza nasyconego leczniczymi cząsteczkami jodu. Korzystne prądy morskie zapewniają budulec dla plaż, a przede wszystkim czystych kąpielisk. Rozległe obszary leśne i brak większych zakładów przemysłowych są gwarancją czystego powietrza. Dodatkowym symbolem czystości środowiska są położone za Miastem farmy wiatrowe produkujące ekologiczną energię.

Nadmorską częścią miasta Darłowa jest Darłówko, które stanowi północno-zachodni obszar miasta oddzielony od głównej zabudowy miasta podmokłym terenem, w odległości ok. 2 km. Znajduje się tutaj ujście rzeki Wieprzy do Morza Bałtyckiego. Rzeka poprzez kanał portowy rozdziela miasto na dwie części północno-wschodnią i południowo-zachodnią. Około 0,5 km na południe od zabudowy mieszkalnej Darłówka do Wieprzy uchodzi rzeka Grabowa. Darłówko pełni w sezonie letnim funkcję turystyczno-wypoczynkową. Miejscowość ta objęta jest obszarem chronionego krajobrazu Koszaliński Pas Nadmorski. Główna część kanału portowego Wieprzy objęta jest specjalnym obszarem ochrony siedlisk „Dolina Wieprzy i Studnicy”.

Zdjęcie 11 Latarnia morska w Darłowie stanowiąca atrakcję turystyczną miasta



W DarłóWKu znajdują się: port morski, latarnia morska, park wodny. Na terenie miejscowości znajduje się sezonowa baza noclegowo-wypoczynkowa obejmująca: ośrodki wczasowe, domy wypoczynkowe, pensjonaty, pokoje gościnne, 3 hotele. Mieści się tutaj kemping z polem namiotowym na 150 namiotów i 100 miejsc na przyczepy kempingowe. DarłóWko stanowi nadmorską dzielnicę miasta Darłowo - jedno z najczęściej odwiedzanych miejsc turystycznych polskiego wybrzeża. Na obszarze rewitalizacji występuje znaczna determinacja społeczna, przestrzenna, gospodarcza oraz przyrodnicza, która oddziałuje na obecny oraz przyszły kształt działań podejmowanych na tym terenie. Wymienione czynniki są ze sobą kompatybilne, warunkując rozwój opisywanego obszaru. Należy także podkreślić, iż czynniki te w dużym stopniu mają znaczenie dla efektywności Programu oraz możliwości zrealizowania zaplanowanych przedsięwzięć

rewitalizacyjnych. Diagnoza ma na celu wskazać najważniejsze problemy oraz potrzeby występujące na obszarze rewitalizacji, a także zwrócić uwagę na mocne strony badanego obszaru - istniejące potencjały, które stanowią ważny czynnik determinujący możliwość zrealizowania zamierzeń, mających doprowadzić do zniwelowania sytuacji kryzysowej. Potencjały obszaru są wewnętrznie spójne i uzupełniają się wzajemnie.

Diagnoza została podzielona na poszczególne uwarunkowania: społeczne, gospodarcze, środowiskowe, przestrzenno – funkcjonalne i techniczne. W celu precyzyjnego wyznaczenia obszaru rewitalizacji, posłużono się wskaźnikiem syntetycznym, który w sposób szczegółowy przedstawia sytuację występującą na analizowanym obszarze, z uwzględnieniem poszczególnych ulic, na których natężenie poszczególnych problemów jest zróżnicowane.

W celu precyzyjnego opisu skali występujących problemów społecznych, przeanalizowano następujące zmienne: liczba osób korzystających ze świadczeń społecznych, ubóstwo w rodzinie, ilość podjętych interwencji przez Policję, Niebieskie Karty, skala bezrobocia, liczba osób w wieku produkcyjnym oraz poprodukcyjnym. Ponadto przeanalizowane zostały również wskaźniki referencyjne w obszarze gospodarczym, środowiskowym, przestrzenno – funkcjonalnym i technicznym. Holistyczna analiza powyższych danych pozwoliła na opracowanie syntetycznego wskaźnika degradacji, czyli Index of Multiple Deprivation. Wszystkie wskaźniki wykorzystane do wyznaczenia obszaru rewitalizacji posiadają istotne znaczenie dla rozwoju lokalnego miasta oraz wyprowadzanie obszaru z sytuacji kryzysowej. Wskaźniki te zostały odniesione do średniej miasta Darłowo, natomiast te, które w znacznym stopniu przewyższały określoną średnią, zostały zsumowane, wskazując na potencjał rewitalizacyjny obszaru.

Uwarunkowania społeczne

W celu wyznaczenia obszaru rewitalizacji i terenu zdegradowanego, należy dokładnie omówić zagadnienie uwarunkowań społecznych – przeanalizować kluczowe wskaźniki, które wyznaczają obszar wymagający podjęcia działań rewitalizacyjnych. W niniejszej części zostaną omówione następujące zagadnienia: struktura demograficzna gminy, stan bezrobocia na tle liczby

mieszkańców, a także przyrost naturalny oraz migracje mieszkańców. Istotne aspekty stanowią również kwestie związane z zakresem pomocy społecznej – tu uwzględniona została liczba osób korzystających z dodatków mieszkaniowych. a także liczba osób wg wniosków kierowanych do Miejskiej Komisji Rozwiązywania Problemów Alkoholowych w 2016 r. Zagadnienia te zostały przedstawione z uwzględnieniem wybranych ulic.

Struktura demograficzna miasta Darłowa ulega zmianom, wynikającym z trendu ogólnopolskiego, który charakteryzuje się starzeniem się społeczeństwa i zmniejszaniem liczby osób w wieku produkcyjnym oraz przedprodukcyjnym. W mieście liczba mieszkańców na przestrzeni lat 2012-2015 uległa zmniejszeniu o 303 osoby. Nastąpił niewielki spadek liczby mieszkańców w wieku przedprodukcyjnym (spadek o 0,18%), a także produkcyjnym (spadek o 2,78%) oraz znaczne zwiększenie się liczby mieszkańców w wieku poprodukcyjnym (2,96%) . Najwyższy spadek liczby ludności miał miejsce na przełomie lat 2013/2014, kiedy to populacja miasta Darłowa zmniejszyła się o 170 osób. W tym czasie zaobserwować można duże obniżenie wskaźnika liczby osób w wieku produkcyjnym (spadek o 261 osób). Wskazane zmiany w opisanych kategoriach są wynikiem ogólnopolskiego trendu starzenia się społeczeństwa, co jest jednoznaczne z obniżaniem się liczby osób, które mają wpływ na zwiększenie się stanu zasobowego badanego społeczeństwa lokalnego. Należy podkreślić, iż zmiana struktury ludności to silny czynnik determinujący nawarstwienie problemów społecznych, szczególnie w obszarze konieczności zapewnienia osobom starszym wsparcia finansowego (zmniejsza się liczba osób aktywnych zawodowo), ale również w zakresie organizacji wolnego czasu i zapewnienia dostępu do świadczeń społecznych. Przeanalizowane dane pozwalają wysunąć wniosek, iż Miasto Darłowo będzie zmuszone przekazać znaczną część swoich dochodów na zagwarantowanie należytych warunków życia osobom starszym. Kolejnym negatywnym aspektem starzejącej się społeczności lokalnej jest fakt, iż maleje również przyrost zasobów pracy, przy jednoczesnym wzroście zapotrzebowania na usługi związanych z opieką społeczną. Miasto powinno w najbliższym czasie przeprowadzić inwestycje zachęcające młodych ludzi do stałego osiedlenia się w Darłowie, a także zainwestowania swoich umiejętności i kompetencji do rozwoju lokalnej przestrzeni.

Tabela 1 Struktura demograficzna mieszkańców

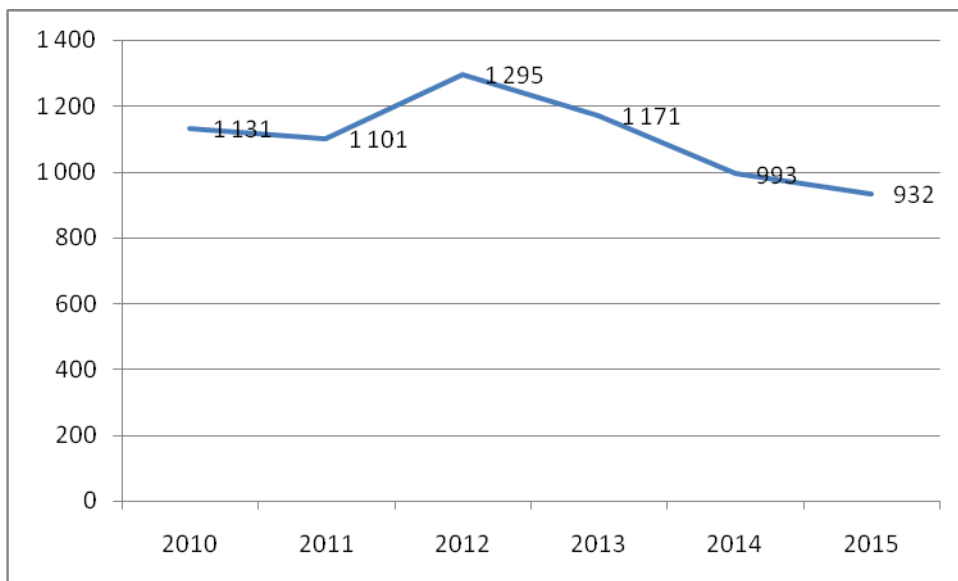
Lata	Liczba mieszkańców ogółem		Liczba osób w wieku przedprodukcyjnym		Liczba osób w wieku produkcyjnym		Liczba osób w wieku poprodukcyjnym	
	liczba	%	liczba	%	liczba	%	liczba	
2012	14 308	16,80	2404	64,77	9267	18,43	2637	
2013	14 229	16,77	2386	63,93	9096	19,31	2747	
2014	14 059	16,64	2340	62,84	8835	20,51	2884	
2015	14 005	16,62	2328	61,99	8681	21,39	2996	

Źródło: Opracowanie własne na podstawie danych BDL GUS

Z opisaną powyżej tendencją obniżania się liczby mieszkańców w wieku produkcyjnym ma bezpośredni związek kolejne zagadnienie – systematyczny spadek bezrobocia. Jest on związany także z innymi zjawiskami społecznymi – wzrostem gospodarczym oraz wyjazdami młodych ludzi z małej miejscowości. Liczba osób pozostających bez pracy była najwyższa w 2012 r. (1295 osób), od tego też czasu jest widoczna coroczna tendencja spadkowa tego wskaźnika – od 2012r. roku liczba osób pozostająca bez pracy zmniejszyła się o 363 osoby. Jest to informacja świadcząca o prawidłowym kierunku rozwoju badanego obszaru, ponieważ wyraźne zmniejszenie się

bezrobocia jest zauważalne zarówno w mieście Darłowie, jak i w powiecie sławieńskim. Na przestrzeni lat 2010 – 2015 liczba bezrobotnych mieszkańców Darłowa spadła o 16,9%, natomiast ogólnie liczba bezrobotnych w powiecie uległa obniżeniu o 10,0%.

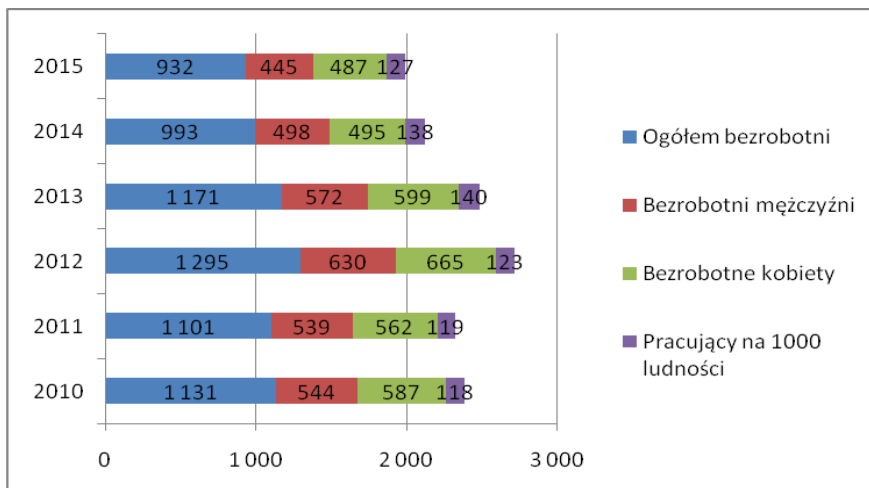
Wykres 1 Liczba osób bezrobotnych



Źródło: Opracowanie własne na podstawie danych BDL GUS

Najliczniejszą grupę bezrobotnych mieszkańców Darłowa, na koniec 2015 roku, stanowiły osoby w wieku 25-34 lata, zaś najwięcej osób bezrobotnych posiada wykształcenie gimnazjalne i poniżej. Przeprowadzając analizę struktury bezrobocia w podziale na płeć, dostrzegalny jest wyższy odsetek bezrobotnych kobiet, wyjątkiem jest sytuacja w 2014 r., kiedy to więcej było bezrobotnych mężczyzn niż kobiet, ale tylko o 3 osoby.

Wykres 2 Bezrobotni w stosunku do liczby mieszkańców

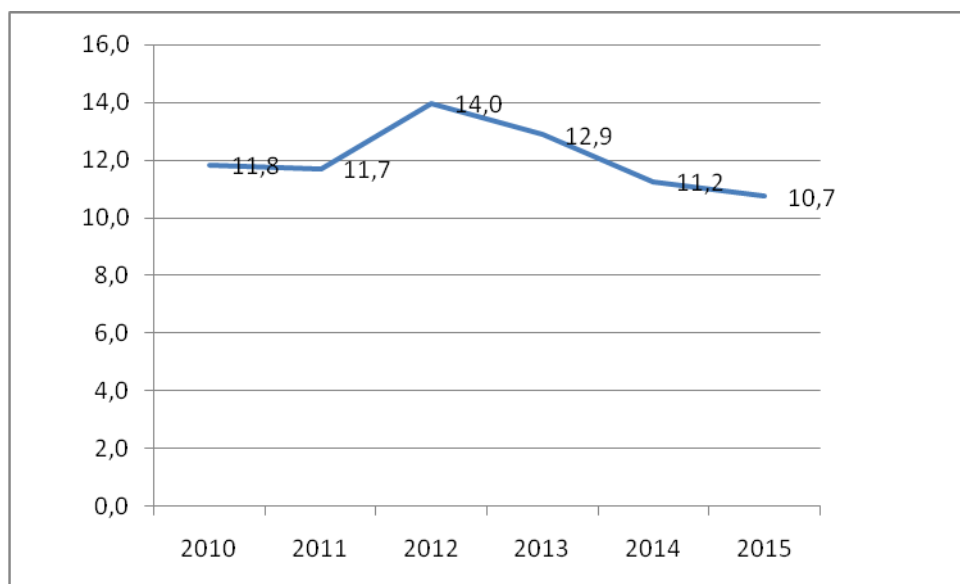


Źródło: Opracowanie własne na podstawie danych BDL GUS

Spadek ilości osób bezrobotnych nie jest powiązany ze zmniejszaniem się liczby osób pracujących na 1000 mieszkańców. Pomimo spadku bezrobocia, liczba osób pracujących na 1000 mieszkańców utrzymuje się na stabilnym poziomie, oscylującym w granicach średnich 113 – 140 osób pracujących na 1000 ludności. Najwyższą ilość osób pracujących na 1000 mieszkańców odnotowana została w 2013 roku i wynosiła 140 pracujących na 1000 mieszkańców. Analizując udział bezrobotnych zarejestrowanych w liczbie ludności w wieku produkcyjnym, zauważalny jest

spadek tego wskaźnika na stałe od 2012 roku – do 2015 roku nastąpił spadek o 3,3. Taka sytuacja jest następstwem zmniejszania się populacji w wieku produkcyjnym, a także wpływa na to rozwój gospodarczy. Należy zaznaczyć, iż zauważalne jest zwiększone zapotrzebowanie pracodawców na pracę ludzi młodych, co przyczynia się do pogorszenia sytuacji osób powyżej 50 roku życia. Pracodawcy niechętnie zatrudniają starszych pracowników, którzy postrzegani są jako osoby słabiej wykwalifikowane – nie znające nowych technologii, języków obcych, a także mniej mobilne i elastyczne. Ważne jest, iż osobom w wieku poprodukcyjnym, które pozostają wykluczone z rynku pracy pomaga Powiatowy Urząd Pracy w Sławnie, który wpisując się w politykę rynku pracy, kieruje swoje działania zarówno dla osób młodych, aby zatrzymać ich na lokalnym rynku, jak również zwiększa aktywizację osób starszych, umożliwiając im kontynuowanie pracy zawodowej.

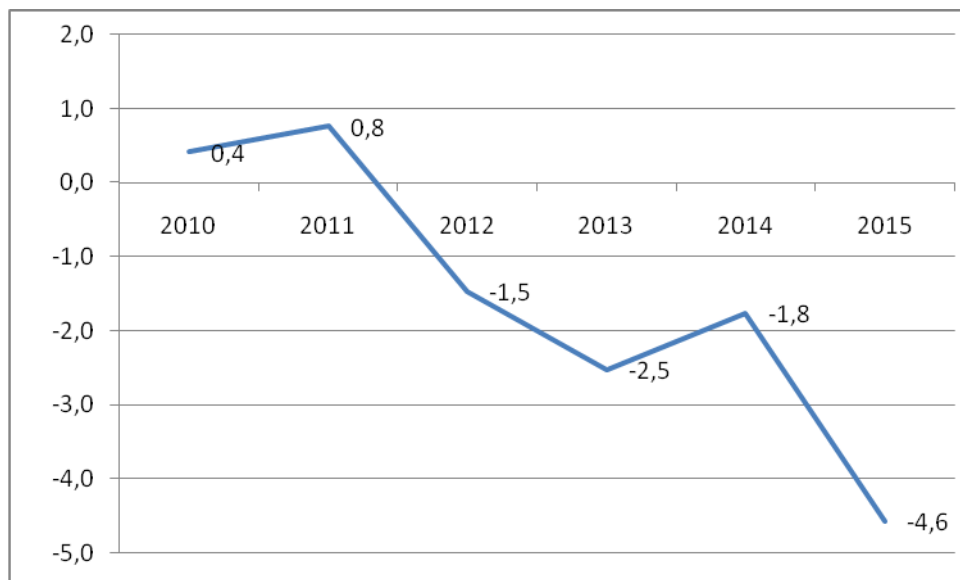
Wykres 3 Udział bezrobotnych zarejestrowanych w liczbie ludności w wieku produkcyjnym



Źródło: Opracowanie własne na podstawie danych BDL GUS

Ogólnopolską tendencją demograficzną jest ujemny przyrost naturalny. Taka sytuacja ma również miejsce w Darłowie. Od 2010 r. zauważalna jest tendencja spadkowa, choć należy zwrócić uwagę, iż od 2010 r. wskaźniki nieco się polepszyły, mając wartość dodatnią (0,8). Niepokojąca jest sytuacja w 2015 r. – wskaźnik przyrostu naturalnego drastycznie się spadł, osiągając bardzo niską wartość (-4,6). Zmiana ta jest związana ze starzeniem się społeczeństwa lokalnego, ale także z procesami migracji, które są zauważalne w tym rejonie. Permanentne obniżanie się liczby ludności ma wpływ na rozwój tego miejsca, a także niesie konsekwencje w postaci finansowej potrzeby wsparcia osób starszych, którym będzie trzeba zapewnić codzienne formy opieki, dbające o ich zdrowie fizyczne oraz psychiczne.

Wykres 4 Saldo ruchu naturalnego (przyrost naturalny)



Źródło: Opracowanie własne na podstawie danych BDL GUS

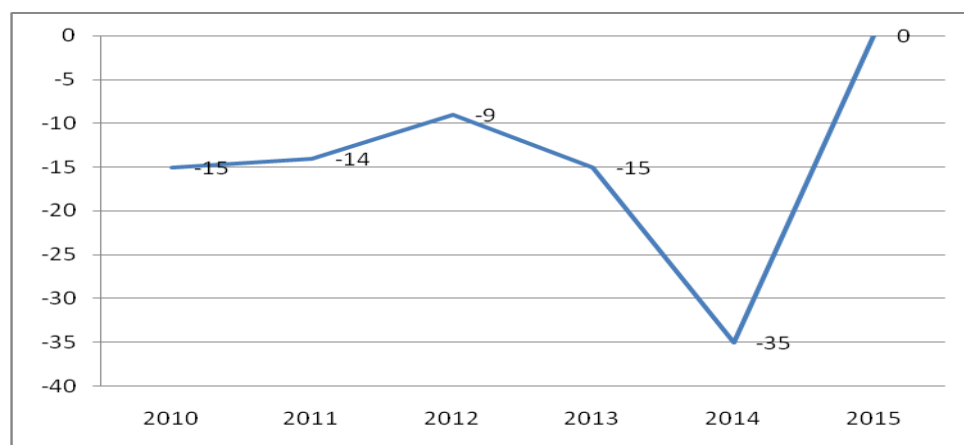
Aby w pełni zrozumieć potrzeby darłowskich seniorów, należy zapoznać się z wynikami badania ankietowego, w którym anonimowo udział wzięło 115 starszych mieszkańców miasta, z czego 88 (76,5%) respondentów stanowiły kobiety, a 27 mężczyźni (23,5%). Wiek badanych kształtuje się od 51 do ponad 70 lat. Tematyka badania dotyczyła m.in.: opieki zdrowotnej, form spędzania wolnego czasu i aktywności seniorów, a także problemów osób starszych. Wyniki badania wskazują, iż 60% ankietowanych nie jest zadowolonych ze świadczonych w mieście usług medycznych, uważając, iż w mieście brakuje lekarzy-specjalistów, oczekiwanie na lekarza jest zbyt długie, a także pacjenci czują się traktowani przedmiotowo. Ponad połowa przebadanych oceniło dostęp do badań profilaktycznych jako słaby, 25,21% jako zły, 22,61% jako dobry, natomiast jedynie 2,3% ogółu badanych jako bardzo dobry. Podobnie kształtuje się ocena przez seniorów dostępu do lekarzy specjalistów. 45,22 % ogółu badanych oceniło dostęp do lekarzy specjalistów jako zły, 40,87% jako słaby, 13,04 jako dobry i jedynie 0,87% jako bardzo dobry. Wyniki wskazują, iż zadowolenie ze służby zdrowia wśród starszych mieszkańców Darłowa nie jest na wysokim poziomie. Jako osoby najczęściej potrzebujące opieki medycznej, seniorzy mają wiele zastrzeżeń do sposobu funkcjonowania usług medycznych w mieście, a przede wszystkim zauważają problem z dostępem do lekarzy specjalistów. Wyniki potwierdzają tendencję ogólnokrajową.

W badaniu poruszono także formy spędzania wolnego czasu przez osoby starsze. Ponad 52% respondentów spędza swój wolny czas w domu, pozostali poza domem. Należy zwrócić uwagę, iż jedynie 10,43% ogółu badanych bardzo dobrze ocenia działania dotychczasowo podejmowane na rzecz seniorów w mieście Darłowo, natomiast 8,7% ocenia te działania bardzo źle. Wyniki te nie są zadowalające i pokazują przestrzeń, którą władze miasta powinny zagospodarować. Sami badani wskazali 96 razy, iż rozwój usług medycznych stanowi kluczowe działanie dla wzrostu jakości ich życia w mieście Darłowo oraz 50 razy badani wskazali wsparcie finansowe i socjalne jako działanie pożądane. Równie istotny jest rozwój usług opiekuńczych (47 wskazań) oraz aktywizacja osób starszych poprzez kształcenie, rekreację, sport i kulturę (43 wskazania), jako aspekty, które znacznie poprawiłyby jakość ich życia. Osoby starsze w mieście Darłowo stanowią bardzo istotną część lokalnej społeczności, dlatego też władze miasta powinny zapewnić im

ułatwiony dostęp do opieki medycznej, a także zatroszczyć się o ich rozwój, zapewniając im ciekawe alternatywy spędzania wolnego czasu.

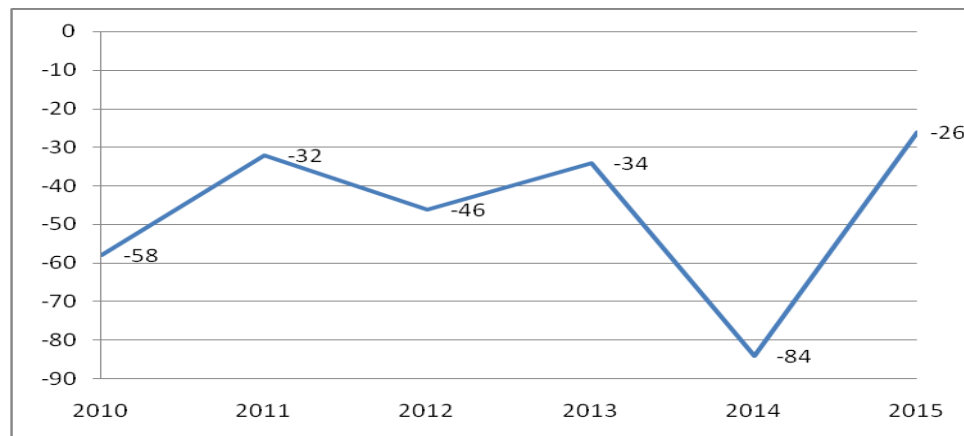
Ujemny przyrost naturalny jest związany także z narastającym ruchem migracyjnym. Ruch ludności przemieszczającej się na inne obszary kraju oraz za granicę jest stale odnotowywany. W przypadku migracji zagranicznych wyjątkowy jest 2014 r., w którym to aż 35 osób opuściło miasto wyjeżdżając za granicę. W tym roku również 84 osoby opuściły miasto Darłowo, przemieszczając się na inne obszary kraju. W 2015 r. ani jeden mieszkaniec Darłowa nie wyemigrował za granicę, odnotowano natomiast stosunkowo niewielką ilość migracji wewnętrznych – 26 osób zdecydowało się opuścić miejscowość. Rozważając zagadnienia migracji wewnętrznych i zagranicznych, należy pamiętać, iż ze względu na turystyczno-rekreacyjny charakter miasta, liczba ludności przebywającej na terenie Miasta Darłowo wzrasta przede wszystkim w miesiącach letnich.

Wykres 5 Saldo migracji zagranicznych



Źródło: Opracowanie własne na podstawie danych BDL GUS

Wykres 6 Saldo migracji wewnętrznych



Źródło: Opracowanie własne na podstawie danych BDL GUS

Ważnym obszarem diagnozy jest zwrócenie uwagi na sytuację mieszkaniową mieszkańców Darłowa, a także przeanalizowanie ulic miasta pod kątem ilości osób uzależnionych od alkoholu.

Tabela 2 Dodatki Mieszkaniowe przyznawane w 2016 roku

	Nazwa ulicy	Ilość rodzin
1.	Bogusława X	16
2.	Fryderyka Chopina	11

3.	Hanki Sawickiej	17
4.	Królowej Jadwigi	14
5.	Marii Curie Skłodowskiej	20
6.	Morska	19
7.	Pocztowa	12
8.	Portowa	11
9.	Powstańców Warszawskich	17
10.	Rynkowa	16

Należy zwrócić uwagę na 10 ulic, na których jest bardzo duża ilość rodzin pobierających dodatki mieszkaniowe w 2016 r. Najwięcej rodzin, wymagających wsparcia w postaci świadczenia pieniężnego, mającego na celu dofinansowanie do wydatków mieszkaniowych ponoszonych w związku z zajmowaniem lokalu mieszkalnego, jest na ul. Marii Curie Skłodowskiej (20 rodzin) oraz Morskiej (19 rodzin). Można wysunąć wniosek, iż na ulicach tych mieszkają rodziny, w których dochód w nie przekracza 1055,56 zł na osobę. Rodziny te wymagają wsparcia finansowego, a tym samym większego zainteresowania ze strony miasta.

Tabela 3 Liczba osób wg wniosków kierowanych do Miejskiej Komisji Rozwiązywania Problemów Alkoholowych w 2016 r.

	Nazwa ulicy	Ilość rodzin
1.	Admiralska	1
2.	Bogusława X	2
3.	Emilii Plater	1
4.	Fryderyka Chopina	3
5.	Hanki Sawickiej	1
6.	Henryka Wieniawskiego	1
7.	Ignacego Paderewskiego	1
8.	Józefa Wybickiego	1
9.	Marii Curie Skłodowskiej	1
10.	Morska	2
11.	Plac	1
12.	Pocztowa	2
13.	Portowa	2
14.	Powstańców Warszawskich	4

15.	Rynkowa	1
16.	Stanisława Wyspiańskiego	3
17.	Wałowa	3
18.	Wenedów	4

Dla rozwoju miasta istotna jest również wiedza dotycząca problemów alkoholowych jego mieszkańców. Powyższa tabela przedstawia liczbę osób wg wniosków kierowanych do Miejskiej Komisji Rozwiązywania Problemów Alkoholowych w 2016 r. z podziałem na ulice. Najwięcej osób z zarejestrowanymi problemami alkoholowymi jest na ulicach Fryderyka Chopina, Powstańców Warszawskich, Stanisława Wyspiańskiego, Wałowej, Wenedów. Warto przytoczyć wyniki badania ankietowego, które zostały przeprowadzone w ramach Diagnozy Zagrożeń Społecznych na terenie miasta Darłowo w listopadzie 2015 r. Uzyskane wyniki pokazują, iż według mieszkańców spożywanie alkoholu stanowi bardzo istotny problem miasta – 97% respondentów ocenia problem alkoholizmu na terenie miasta jako ważny, natomiast 92% ankietowanych stwierdza, iż spożywanie alkoholu przez dzieci i młodzież uznawane jest jako ważne zagrożenie. Jedynie 17% dorosłych mieszkańców deklaruje, iż nie spożywa alkoholu, 13% respondentów sięga po alkohol codziennie, zaś 15% badanych kilka razy w tygodniu. Najczęstszym powodem sięgania po alkohol w opinii dorosłych respondentów jest picie dla towarzystwa (48% wskazań). Największy odsetek badanych zauważa, że na przestrzeni kilku lat spożycie alkoholu na terenie miejsca zamieszkania wzrasta (42%). Większość ankietowanych wskazała na sytuacje stwarzania zagrożenia po spożyciu alkoholu – 88% ocenia, że w ich otoczeniu są osoby, które po spożyciu alkoholu dopuszczają się jazdy samochodem.

Szczególnie istotnym aspektem problemu alkoholowego jest sięganie po tego typu napoje przez dzieci i młodzież niepełnoletnią. Aż 50% dorosłych mieszkańców uważa, iż w Darłowie osoby niepełnoletnie mogą zakupić alkohol. Badania wykazują także, iż ponad połowa (52%) uczniów szkoły ponadgimnazjalnej spożywa alkohol, zaś wśród młodszej grupy uczniów odsetek takich odpowiedzi wynosi 14%. Zebrane dane pokazują, iż problem ten nasila się wraz z wiekiem i narażona na niego jest szczególnie młodzież starszych klas. Starsi uczniowie w większości oceniają zdobycie alkoholu przez osoby nieletnie jako łatwe, najczęściej pomagają im w zakupie starsi koledzy (58%) lub dokonują samodzielnego zakupu (34%). Jeśli chodzi o sprzedaż alkoholu osobom nieletnim, większość ankietowanych sprzedawców przyznała, że na terenie miasta dochodzi do sprzedaży alkoholu klientom nieletnim. Jednocześnie jedynie 15% otwarcie przyznaje się do sprzedaży alkoholu dzieciom i młodzieży.

Przeprowadzone badania wykazują, iż wśród mieszkańców Darłowa zauważalny jest problem alkoholowy wśród dorosłych, jak i młodzieży, któremu należy przeciwdziałać zarówno w środowisku dorosłych jak i młodzieży. Ponadto niezwykle ważne jest planowanie programów profilaktycznych obejmujących różne grupy społeczne – nie tylko środowisko szkolne, ale także uświadamianie rodziców, czy sprzedawców.

W Diagnozie Problemów Społecznych Miasta Darłowa zbadany został również problem spożywania narkotyków. Z przeprowadzonych badań wynika, iż zdecydowana większość dorosłych mieszkańców zadeklarowało, że nigdy nie korzystała z żadnych środków psychoaktywnych. Wśród ankietowanych, którzy przyznają się do stosowania tego typu substancji, 4% paliło marihuanę, 5% zażywało środki nasenne, ok. 2% sterydy i grzyby halucynogenne, zaś

1% brało LSD. Wśród najczęstszych powodów eksperymentowania z tego typu substancjami wskazywany jest wpływ znajomych (46%) oraz chęć lepszej zabawy (31%). Należy podkreślić, iż 38% respondentów jest zdania, że posiadanie narkotyków nie powinno być karalne, natomiast 42% wskazuje, że okazjonalne zażywanie narkotyków nie prowadzi do uzależnienia. Zdaniem 41% wszystkie narkotyki są bezpieczne, pod warunkiem odpowiedniego ich zażywania.

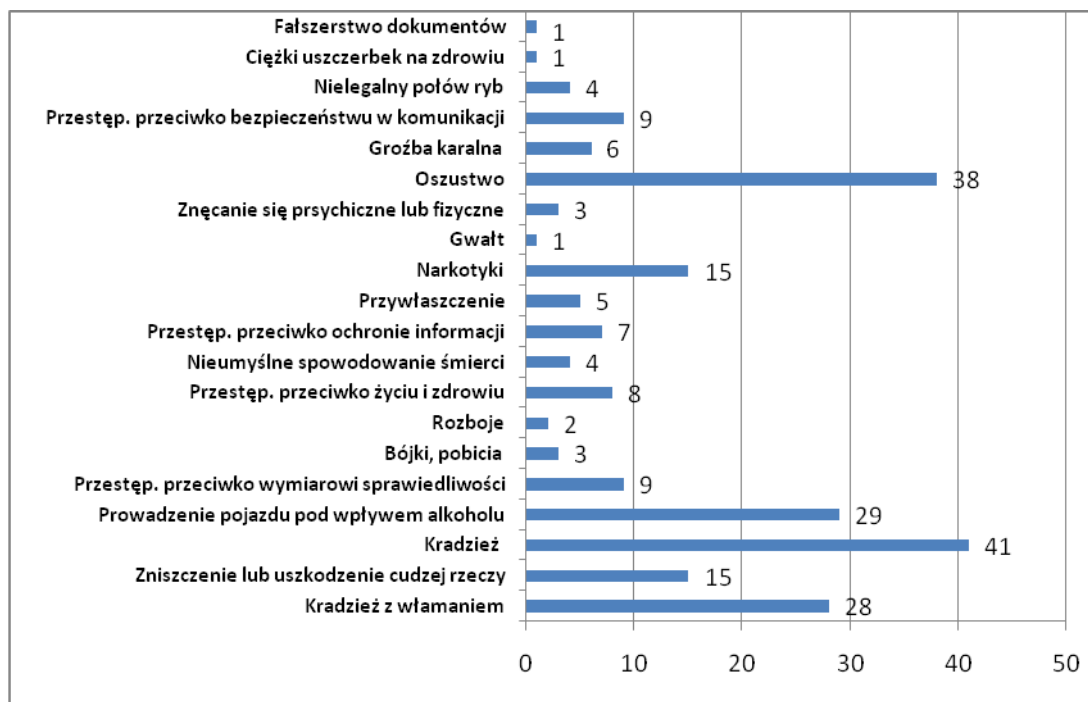
Badania przeprowadzone wśród dzieci i młodzieży wskazują, iż zdecydowana większość respondentów nie przyznaje się do zażywania tego typu substancji. Jednocześnie, 21-26% uczniów szkoły ponadgimnazjalnej ocenia zdobycie narkotyków lub dopalaczy na terenie miasta jako łatwe. Większość uczniów uważa, iż posiadanie narkotyków powinno być karalne (69%), jednak opinie te nie są tak radykalne w kwestii tzw. narkotyków miękkich – prawie połowa ocenia, że okazjonalne zażywanie marihuany nie prowadzi do uzależnienia oraz, że substancja ta nie powinna być postrzegana jako narkotyk.

W Diagnozie zawarto także problem używania przemocy. Okazuje się, iż ponad połowa uczniów szkoły ponadgimnazjalnej oraz 39% uczniów szkoły podstawowej wskazuje, że była świadkiem zjawiska przemocy i miała ona miejsce na terenie szkoły (31% uczniów klas młodszych oraz 44% uczniów klas starszych). Przemoc w miejscu publicznym obserwowano 22% uczniów klas starszych, natomiast w Internecie – 17% ankietowanych. Bardzo duża liczba respondentów wskazuje, iż przemoc stosowana była wobec kolegów i koleżanek (32-42% wskazań). Niektórzy uczniowie doświadczyli również przemocy bezpośrednio – do bycia ofiarą przemocy przyznaje się 22% uczniów klas młodszych oraz 34% uczniów klas starszych.

Uczniowie najbezpieczniej czują się wśród osób z rodziny – szczególnie wśród rodziców (powyżej 80% wskazań), do których młody człowiek zwróciłby się z prośbą o pomoc w przypadku bycia świadkiem lub ofiarą przemocy. 61% ankietowanych klas młodszych oraz 40% klas starszych wsparcia poszukałoby wśród nauczycieli.

Problem przemocy jest zauważalny wśród respondentów (90% badanych wskazuje na jego istotność). Ponad połowa respondentów przyznała, że była świadkiem przemocy (59%), zaś 45% zna osoby, które doświadczają przemocy. 40% mieszkańców przyznaje, że zdarzyło im się kiedykolwiek doświadczyć przemocy. Jednocześnie co czwarty respondent jest zdania, że istnieją okoliczności usprawiedliwiające stosowanie przemocy, zaś w opinii 17% klapsy są dobrą metodą wychowawczą. Dane te są niepokojące i wskazują na potrzebę prowadzenia działań profilaktycznych, których celem byłoby zwiększenie bezpieczeństwa uczniów na terenie szkoły oraz w jej pobliżu, a także działań przeciw występowaniu zjawiska cyberprzemocy. Niezbędne są również działania kierowane przeciwko przemocy domowej. W Darłowie w 2016r. odnotowano najwięcej przestępstw typu kradzieże (41), oszustwo (38), kradzież z włamaniem (28).

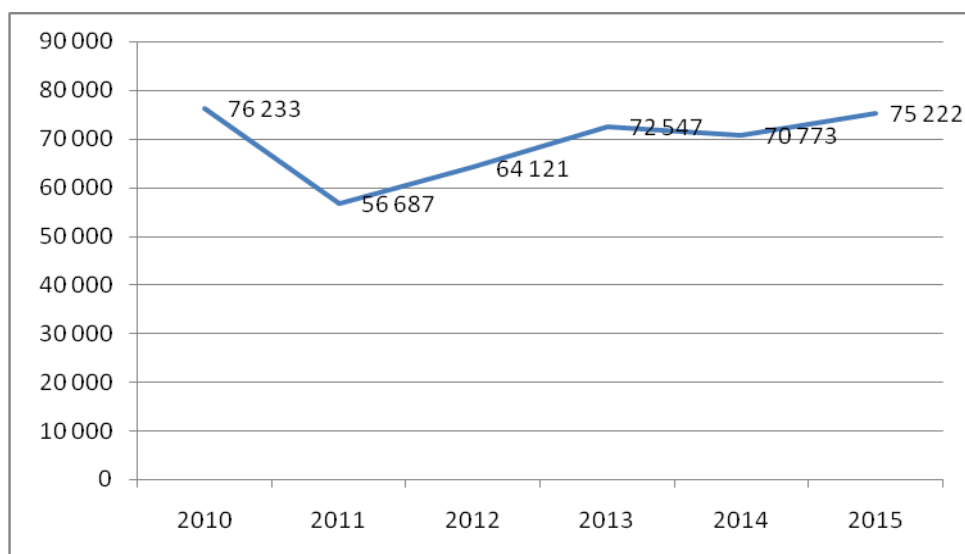
Wykres 7 Wykaz przestępstw i ich ilość w 2016 r.



Źródło: Komenda Policji w Darłowie

Powyższy wykres wskazuje również na dużą ilość zatrzymań z tytułu posiadania narkotyków (15), a także odnotowano aż 29 osób prowadzących pojazd pod wpływem alkoholu. Przestępstwem, które wynika z charakteru miasta jest nielegalny połów ryb - wykryto 4 takie przypadki. Bardzo ważnym aspektem do przeanalizowania w niniejszej diagnozie, jest zwrócenie uwagi na liczbę porad udzielonych w ramach podstawowej opieki zdrowotnej, jako podstawę działań mających na celu zapewnienie odpowiedniego poziomu dostępu do lekarza. Zauważalna jest tu tendencja rosnąca, zwłaszcza od 2011 roku, choć należy podkreślić, iż w 2010 r. było udzielonych o 1011 porad więcej niż w 2015.

Wykres 8 Liczba porad udzielonych w ramach podstawowej opieki zdrowotnej

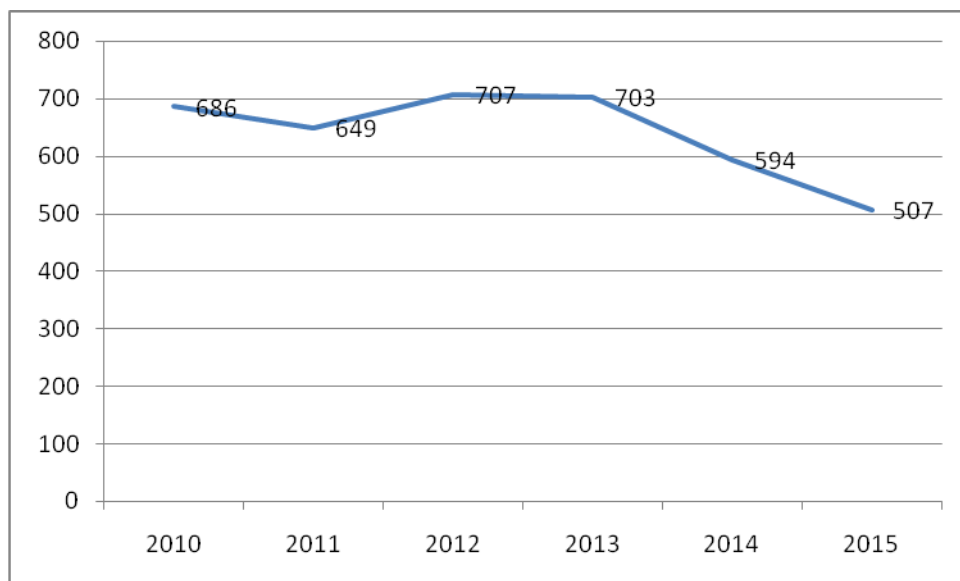


Źródło: Opracowanie własne na podstawie danych BDL GUS

Poniższy wykres informuje o liczbie gospodarstw domowych korzystających z pomocy społecznej. Dane pokazują, iż wskaźnik ten ma charakter zmienny – najwięcej gospodarstw domowych

(707) korzystało z pomocy społecznej w 2012 r, natomiast najmniej (507) w roku 2015. Zmienna ta jest zmienna tożsamo z liczbą bezrobotnych w mieście Darłowo, kiedy to najwięcej bezrobotnych odnotowano w 2012 r., zaś najmniej w 2015.

Wykres 7 Gospodarstwa domowe korzystające z pomocy społecznej w Darłowie w latach 2010-2015



Źródło: Opracowanie własne

W ramach uwarunkowań społecznych procesu rewitalizacji, warto również zwrócić uwagę na stopień korzystania przez mieszkańców z oferty biblioteki, jako punktu dostępu do kultury, a także miejsca edukacji. Miejska Biblioteka Publiczna w Darłowie im. Agnieszki Osieckiej jest samorządową jednostką organizacyjną działającą w formie samodzielnej instytucji kultury, dla której organizatorem jest Miasto Darłowo. Biblioteka posiada osobowość prawną i jest wpisana do rejestru instytucji kultury prowadzonego przez Burmistrza Miasta Darłowo. Siedziba biblioteki mieści się w Darłowie, ul. Wieniawskiego 19c, a teren działalności obejmuje Darłowo. Bezpośredni nadzór nad biblioteką sprawuje Burmistrz Miasta Darłowo, a nadzór merytoryczny sprawuje Miejska Biblioteka Publiczna w Sławnie realizująca zadania Biblioteki Powiatowej dla Powiatu Sławieńskiego. Dane pozyskane z Banku Danych Lokalnych wskazują na spadek ilości wypożyczeń przez pojedynczego czytelnika oraz odnotować można zmieniającą się liczbę czytelników na 1000 mieszkańców. Ponadto można dostrzec tendencję zwiększania się księgozbioru biblioteki, co powinno zachęcać mieszkańców do korzystania z niej. Podsumowując, dostrzegalna jest tendencja spadku korzystania z usług Biblioteki Publicznej w Darłowie, która wynika także z zachodzących trendów ogólnopolskich i łatwego dostępu do informacji przekazywanej przez media, za pośrednictwem smartfonów, telewizorów.

Tabela 4 Liczba czytelników oraz wielkość zbiorów Biblioteki Miejskiej w Darłowie

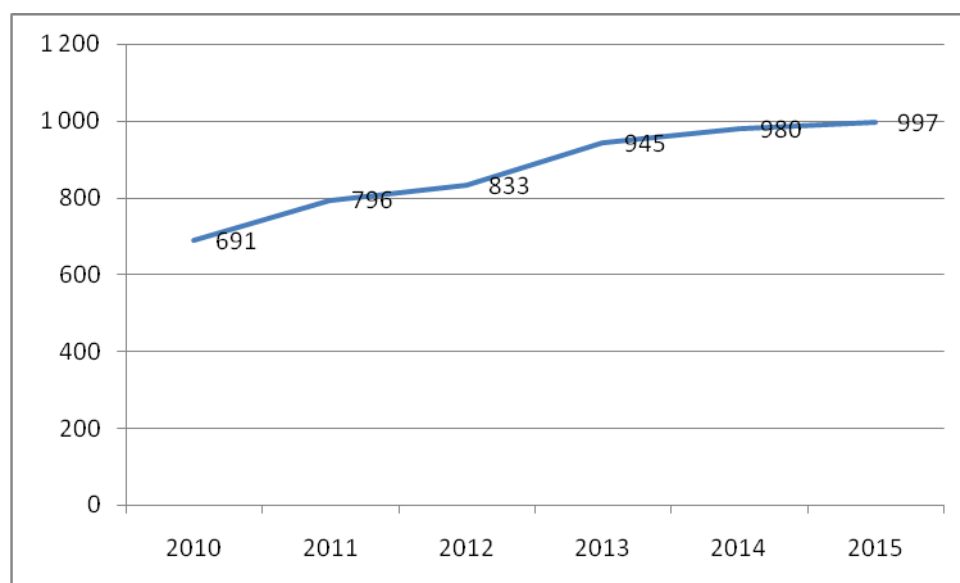
Lata	Liczba wypożyczeń na 1 czytelnika	Liczba czytelników na 1000 mieszkańców	Księgozbiór biblioteki na 1000 mieszkańców
2010	16,7	201	2841,0
2011	16,6	219	2 962,1
2012	17,2	201	3 107,4
2013	15,3	188	3 222,9
2014	13,2	157	3 367,5

2015	10,8	202	3 399,6
------	------	-----	---------

Źródło: Opracowanie własne na podstawie danych BDL GUS

Rozpatrując uwarunkowania społeczne, w kontekście liczby dzieci korzystających z wychowania przedszkolnego w placówkach, dostrzegalny jest ogólny wzrost, który ma charakter systematyczny. Liczba dzieci uczęszczających do przedszkola wzrasta od 2010 roku. Obecnie oscyluje na poziomie 997 dzieci, co oznacza, iż ponad 9 na 10 dzieci w wieku od 3 do 5 lat uczęszcza do przedszkola. Największy odsetek dzieci w wieku 3-5 lat w placówkach wychowania przedszkolnego odnotowano w 2015 r., kiedy to wynosił on 99,7%. Uczęszczanie do przedszkola przez dzieci przyczynia się do ich lepszego i szybszego rozwoju w różnych sferach życia, dlatego też wzrost opisywanego powyżej wskaźnika jest zadowalający.

Wykres 10 Odsetek dzieci w wieku 3-5 lat w placówkach wychowania przedszkolnego na 1 tysiąc dzieci



Źródło: Opracowanie własne na podstawie danych BDL GUS

Analizując liczebności bezwzględne dzieci objętych wychowaniem przedszkolnym, należy wskazać, iż odsetek dzieci uczęszczających do przedszkola oscylował w latach 2010-2014 w granicach 75,5 – 100,8%, co należy uznać za wynik bardzo dobry, wskazujący na popularność przedszkola, jako formy opieki. Biorąc pod uwagę pozytywną rolę przedszkola w procesie kształcenia dzieci, należy podkreślić, iż zdobywają one wiedzę niezbędną do późniejszego brania udziału w procesie nauki szkolnej. W 2013 r. odnotowano najwyższą liczbę dzieci objętych wychowaniem przedszkolnym w wieku 3-6 la (496 dzieci).

Tabela 5 Liczba dzieci korzystających z wychowania przedszkolnego w latach 2010-2014

Lata	Dzieci w wieku 3-6 ogółem	Dzieci objęte wychowaniem przedszkolnym w wieku 3-6	Odsetek dzieci objętych wychowaniem przedszkolnym
2010	503	380	75,5
2011	505	430	80,4
2012	547	442	80,8
2013	540	496	91,9

LOKALNY PROGRAM REWITALIZACJI MIASTA DARŁOWO NA LATA 2017-2023

2014	476	480	100,8
------	-----	-----	-------

Źródło: Opracowanie własne na podstawie danych BDL GUS

Podsumowując część uwarunkowań społecznych, warto zwrócić uwagę na sposób postrzegania życia w Darłowie przez jego mieszkańców. Wyniki badań wskazują, na wysoki poziom optymizmu mieszkańców badanego obszaru. 3% mieszkańców jest bardzo niezadowolonych, zaś 8% niezadowolonych¹. Jednocześnie 9% respondentów wskazało na kategorię „bardzo zadowolony”. Wspiera ich też liczna grupa „zadowolonych” (23% odpowiedzi) i „raczej zadowolonych” (kolejne 42% wskazań). Można więc uznać, że aż 74% badanych jest zadowolonych z życia na terenie swojej małej ojczyzny.

¹ Por. Raport końcowy z badania opinii mieszkańców obszaru miasta Darłowo, Darłowo 2015

LOKALNY PROGRAM REWITALIZACJI MIASTA DARŁOWO NA LATA 2017-2023

Tabela 6 Zestawienie danych z analizy problemów społecznych

Lp	Ulica	Liczba ludności	Wskaźnik						
			Liczba osób ze świadczeniami społecznymi	Ubóstwo w rodzinie	Ilość podjętych interwencji przez Policję	Niebieskie karty (2012-2016)	Bezrobocie	Wiek przedprodukcyjny	Wiek poprodukcyjny
			Liczba osób						
1.	1-go maja	66	5	3	33	0	2	12	14
2.	Adama Mickiewicza	54	0	0	50	0	1	3	18
3.	Admiralska	76	1	0	1	0	1	13	26
4.	Adolfa Dygasińskiego	29	0	0	0	0	3	5	1
5.	Akacyjowa	9	0	0	2	0	0	3	0
6.	Aleja Wojska Polskiego	401	42	19	428	1	38	70	92
7.	Artura Grottgera	58	2	2	5	0	5	6	19
8.	Bałtycka	21	0	0	1	0	1	4	9
9.	Bogusława X	248	0	15	84	0	29	48	66
10.	Bosmańska	132	2	2	8	0	3	17	53
11.	Brzozowa	12	0	0	0	0	0	2	3
12.	Chabrowa	11	0	0	1	0	0	5	0
13.	Chińska	27	1	1	3	0	2	3	9

LOKALNY PROGRAM REWITALIZACJI MIASTA DARŁOWO NA LATA 2017-2023

14.	Cicha	37	1	0	5	0	1	5	11
15.	Dębowa	4	0	0	0	0	0	0	0
16.	Długa	3	0	0	1	0	0	0	0
17.	Dorszowa	36	1	1	25	0	3	5	13
18.	Emilii Plater	347	15	4	43	4	20	51	86
19.	Feliksa Nowowiejskiego	32	0	0	1	0	1	4	14
20.	Fiołkowa	2	0	0	0	0	0	0	0
21.	Flisacka	26	0	0	6	0	0	3	11
22.	Franciszkańska	27	0	0	17	0	1	6	12
23.	Fryderyka Chopina	196	36	18	113	0	21	42	39
24.	Gdyńska	20	0	0	4	0	2	0	3
25.	Gen. Józefa Bema	87	0	5	13	0	5	23	26
26.	Gen. Józefa Sowińskiego	36	0	0	22	0	1	3	12
27.	Gen. Stanisława Maczka	19	0	0	0	0	1	3	1
28.	Gen. Stefana Roweckiego	22	1	2	0	0	1	6	0
29.	Gen. Zygmunta Berlinga	19	0	0	0	0	2	0	9
30.	Gen. Władysława Andersa	12	0	0	0	0	0	0	2

LOKALNY PROGRAM REWITALIZACJI MIASTA DARŁOWO NA LATA 2017-2023

31.	Hanki Sawickiej	611	19	6	28	0	39	87	202
32.	Helska	8	0	0	2	0	1	3	2
33.	Henryka Wieniawskiego	1103	22	10	75	1	44	158	343
34.	Hieronima Fiodorowa	54	0	0	2	0	1	10	18
35.	Hotelowa	20	1	0	5	0	1	3	8
36.	Ignacego Paderewskiego	51	3	1	8	0	1	13	17
37.	Jagiellońska	2	0	0	4	0	1	0	0
38.	Jana Henryka Dąbrowskiego	35	0	0	3	0	1	6	2
39.	Jana Matejki	52	2	0	4	0	4	2	9
40.	Józefa Chłopickiego	34	0	0	1	0	1	9	8
41.	Józefa Conrada	11	0	0	67	0	2	2	4
42.	Józefa Muchy	4	0	0	17	0	0	0	2
43.	Józefa Wybickiego	71	13	0	4	0	9	12	6
44.	Juliana Fałata	17	0	0	0	0	2	0	6
45.	Juliana Tuwima	26	0	0	1	0	0	7	2
46.	Juliusza Słowackiego	45	0	0	2	0	1	7	13
47.	Kanałowa	82	5	2	60	0	9	15	21

LOKALNY PROGRAM REWITALIZACJI MIASTA DARŁOWO NA LATA 2017-2023

48.	Kardynała Stefana Wyszyńskiego	20	1	0	1	0	1	8	0
49.	Karola Kurpińskiego	47	1	1	3	0	3	7	13
50.	Karola Szymanowskiego	42	1	1	2	0	3	5	10
51.	Kaszubska	55	0	0	8	0	4	5	19
52.	Kazimierza Pułaskiego	209	6	3	23	0	11	41	43
53.	Kąpielowa	13	0	0	32	0	3	1	2
54.	Kościelna	46	4	1	10	0	3	7	10
55.	Kotwiczna	13	0	0	16	0	3	0	4
56.	Kowalska	50	3	2	18	0	4	13	8
57.	Kropla Bałtyku	16	0	0	3	0	2	4	0
58.	Królowej Jadwigi	675	17	10	36	0	31	86	233
59.	Krótka	1	0	0	11	0	0	0	0
60.	Krzysztofa Komendy	3	0	0	0	0	0	1	0
61.	Ks. Jerzego Popiełuszki	3	0	0	2	0	3	11	3
62.	Księżnej Anny	158	5	0	6	0	11	24	40
63.	Księżnej Zofii	32	0	0		0	0	13	1
64.	Leśna	199	9	5	81	1	14	27	63

LOKALNY PROGRAM REWITALIZACJI MIASTA DARŁOWO NA LATA 2017-2023

65.	Letnia	10	0	0	0	0	0	2	0
66.	Lotników Morskich	74	0	0	33	0	6	9	19
67.	Łąkowa	4	0	0	0	0	0	2	0
68.	Makowa	4	0	0	0	0	0	2	0
69.	Mari Curie Skłodowskiej	363	31	17	191	0	29	55	90
70.	Marii Konopnickiej	13	0	0	0	0	1	1	2
71.	Marynarska	172	0	0	10	0	8	21	66
72.	Michała Ogińskiego	37	0	0	1	0	0	6	9
73.	Mieczysława Karłowicza	164	1	0	11	0	5	22	40
74.	Mikołaja Kopernika	68	1	1	6	0	0	6	21
75.	Mikołaja Reja	7	0	0	0	0	0	0	3
76.	Miodowa	13	0	0	0	0	2	5	2
77.	Mjr Hubala	54	2	2	2	0	4	10	7
78.	Młyńska	86	6	4	37	0	7	11	19
79.	Morska	618	0	15	139	2	33	80	186
80.	Nadbrzeżna	55	0	0	7	0	5	9	19
81.	Nagietkowa	4	0	0	0	0	0	2	0

LOKALNY PROGRAM REWITALIZACJI MIASTA DARŁOWO NA LATA 2017-2023

82.	Ogrodowa	40	1	2	4	0	5	2	15
83.	Ojca Damiana Tynieckiego	122	6	4	140	0	11	28	32
84.	Okrężna	69	0	0	18	0	4	12	18
85.	Osadnicza	9	3	1	5	0	0	2	3
86.	Piastowska	3	0	0	8	0	1	0	2
87.	Plac Tadeusza Kościuszki	130	9	3	106	1	9	16	45
88.	Plac Zamkowy	16	0	0	0	0	1	1	2
89.	Plażowa	2	0	0	70	0	0	0	2
90.	Pocztowa	237	31	16	51	0	30	40	66
91.	Podzamcze	82	1	1	33	0	3	11	26
92.	Polna	42	0	0	12	0	1	13	6
93.	Południowa	38	1	1	7	0	1	4	12
94.	Pomorska	54	2	2	7	0	1	5	20
95.	Portowa	53	28	22	80	0	10	8	11
96.	Powstańców Warszawskich	397	39	24	259	1	43	62	98
97.	Północna	37	0	0	27	0	0	9	2
98.	Przemysłowa	61	1	1	8	0	1	15	13

LOKALNY PROGRAM REWITALIZACJI MIASTA DARŁOWO NA LATA 2017-2023

99.	Pucka	18	0	0	5	0	0	2	5
100.	Racisław	11	1	1	0	0	2	2	1
101.	Ratuszowa	19	0	0	1	0	0	1	5
102.	Romualda Traugutta	13	0	0	5	0	1	3	5
103.	Rybacka	62	2	1	18	0	5	13	17
104.	Rynkowa	350	13	1	52	0	26	43	119
105.	Rzeczna	9	0	0	0	0	0	1	0
106.	Rzemieślnicza	195	13	4	440	0	12	24	33
107.	Sami Swoi	9	0	0	2	0	0	0	2
108.	Słoneczna	4	0	0	0	0	0	2	0
109.	Słowiańska	53	0	0	0	0	2	9	17
110.	Sosnowa	3	0	0	3	0	0	1	0
111.	Splawie	12	0	0	0	0	4	1	1
112.	Spokojna	53	0	0	0	0	3	11	21
113.	Sportowa	79	7	2	22	0	5	15	23
114.	Stanisława Dulewicza	34	0	0	2	0	1	5	7
115.	Stanisława Moniuszki	198	8	4	20	1	13	23	68

LOKALNY PROGRAM REWITALIZACJI MIASTA DARŁOWO NA LATA 2017-2023

116.	Stanisława Wyspiańskiego	1710	71	43	198	3	105	226	609
117.	Stefana Żeromskiego	557	28	9	148	1	230	37	69
118.	Szarych Szeregów	7	2	0	0	0	0	3	1
119.	Szpitalna	9	0	0	15	0	0	1	2
120.	Świętej Gertrudy	36	1	0	17	0	0	8	1
121.	Turystyczna	4	0	0	2	0	0	1	1
122.	Wałowa	341	36	15	58	1	32	66	82
123.	Wczasowa	4	0	0	1	0	0	0	1
124.	Wenedów	237	15	8	48	0	17	31	62
125.	Wiejska	33	0	0	2	0	2	4	3
126.	Wierzbowa	32	0	0	1	0	1	5	12
127.	Wilków Morskich	21	0	0	0	0	1	0	8
128.	Wiosenna	2	0	0	0	0	0	0	0
129.	Wiśniowa	3	0	0	2	0	0	1	0
130.	Witolda Lutosławskiego	28	0	0	33	0	0	11	0
131.	Władysława IV	94	0	0	81	0	6	15	24
132.	Władysława Reymonta	51	0	0	9	0	2	5	15

LOKALNY PROGRAM REWITALIZACJI MIASTA DARŁOWO NA LATA 2017-2023

133.	Władysława Żeleńskiego	26	0	0	0	0	2	5	5
134.	Wojciecha Kossaka	52	0	0	3	0	2	9	13
135.	Wojsk Ochrony Pogranicza	24	0	0	8	0	1	5	4
136.	Wschodnia	2	0	0	9	0	1	1	1
137.	Zachodnia	20	0	0	0	0	1	3	6
138.	Zacisze	8	0	0	1	0	0	2	2
139.	Zamkowa	48	0	0	34	0	3	5	12
140.	Zawiszy Czarnego	8	0	0	8	0	0	0	3
141.	Zielona	71	2	1	6	0	4	10	20
142.	Zwycięstwa	138	0	0	34	0	8	29	20
143.	Żwirki i Wigury	61	7	1	3	0	0	6	14
SUMA			588	320	3964	17	1070	2045	3831

LOKALNY PROGRAM REWITALIZACJI MIASTA DARŁOWO NA LATA 2017-2023

Lp	Ulica	Liczba ludności	Wskaźnik							IMD
			Liczba osób ze świadczeniami społecznymi	Ubóstwo w rodzinie	Ilość podjętych interwencji przez Policję	Niebieskie karty (2012-2016)	Bezrobocie	Wiek przedprodukcyjny	Wiek poprodukcyjny	
			Wskaźnik koncentracji problemów							
1.	1-go maja	66	7,58	4,55	50	0	3,03	18,18	21,21	13
2.	Adama Mickiewicza	54	0	0	92,59	0	1,85	5,55	33,33	16
3.	Admiralska	76	1,31	0	1,32	0	1,31	17,12	34,21	10
4.	Adolfa Dygasińskiego	29	0	0	0	0	10,34	17,24	3,45	10
5.	Akacyjowa	9	0	0	22,22	0	0	33,33	0	7
6.	Aleje Wojska Polskiego	401	10,47	4,74	106,73	0,25	9,48	17,46	22,94	22
7.	Artura Grottgera	58	3,45	3,45	8,62	0	8,62	10,34	32,76	27
8.	Bałtycka	21	0	0	4,76	0	4,76	19,05	42,86	9
9.	Bogusława X	248	0	6,05	33,87	0	11,69	19,35	26,61	16
10.	Bosmańska	132	1,52	1,52	6,06	0	2,27	12,88	40,15	13
11.	Brzozowa	12	0	0	0	0	0	16,67	25	10
12.	Chabrowa	11	0	0	9,09	0	0	45,45	0	7
13.	Chińska	27	3,7	3,7	11,11	0	7,41	11,11	33,33	27

LOKALNY PROGRAM REWITALIZACJI MIASTA DARŁOWO NA LATA 2017-2023

14.	Cicha	37	2,7	0	13,51	0	2,7	13,51	29,73	13
15.	Dębowa	4	0	0	0	0	0	0	0	9
16.	Długa	3	0	0	33,33	0	0	0	0	9
17.	Dorszowa	36	2,78	2,78	71,43	0	8,33	13,89	36,11	28
18.	Emilii Plater	347	4,32	1,15	12,39	1,15	5,76	14,7	24,78	22
19.	Feliksa Nowowiejskiego	32	0	0	3,13	0	3,12	12,5	43,75	12
20.	Fiołkowa	2	0	0	0	0	0	0	0	9
21.	Flisacka	26	0	0	23,08	0	0	11,54	42,31	12
22.	Franciszkańska	27	0	0	62,96	0	3,7	22,22	44,44	12
23.	Fryderyka Chopina	196	18,37	9,18	57,65	0	10,71	21,43	19,9	21
24.	Gdyńska	20	0	0	20	0	10	0	15	12
25.	Gen. Józefa Bema	87	0	5,75	13	0	5,75	26,44	29,88	12
26.	Gen. Józefa Sowińskiego	36	0	0	14,94	0	2,78	8,33	33,33	12
27.	Gen. Stanisława Maczka	19	0	0	0	0	5,26	15,78	5,26	9
28.	Gen. Stefana Roweckiego	22	4,55	9,09	0	0	4,54	27,27	0	12
29.	Gen. Zygmunta Berlinga	19	0	0	0	0	10,53	0	47,37	16
30.	Gen. Władysława Andersa	12	0	0	0	0	0	0	16,17	9

LOKALNY PROGRAM REWITALIZACJI MIASTA DARŁOWO NA LATA 2017-2023

31.	Hanki Sawickiej	611	3,12	0,98	4,58	0	6,38	13,26	33,06	17
32.	Helska	8	0	0	25	0	12,5	37,5	25	12
33.	Henryka Wieniawskiego	1103	1,99	0,91	6,8	0,09	3,99	14,32	31,1	13
34.	Hieronima Fiodorowa	54	0	0	3,7	0	1,85	18,52	33,33	9
35.	Hotelowa	20	5	0	25	0	5	15	40	16
36.	Ignacego Paderewskiego	51	5,88	1,96	15,67	0	1,96	25,49	33,33	13
37.	Jagiellońska	2	0	0	200	0	50	0	0	16
38.	Jana Henryka Dąbrowskiego	35	0	0	8,57	0	2,86	17,14	5,71	8
39.	Jana Matejki	52	3,85	0	7,69	0	7,7	3,85	17,31	16
40.	Józefa Chłopickiego	34	0	0	2,94	0	2,94	26,47	23,53	8
41.	Józefa Conrada	11	0	0	609,09	0	18,18	18,18	36,36	15
42.	Józefa Muchy	4	0	0	425	0	0	0	5	12
43.	Józefa Wybickiego	71	18,31	0	5,63	0	12,67	16,9	8,45	13
44.	Juliana Fałata	17	0	0	0	0	11,76	0	35,29	16
45.	Juliana Tuwima	26	0	0	3,85	0	0	26,92	7,69	7
46.	Juliusza Słowackiego	45	0	0	4,44	0	2,22	15,16	28,29	12
47.	Kanałowa	82	6,1	2,44	73,17	0	10,98	18,29	25,61	27

LOKALNY PROGRAM REWITALIZACJI MIASTA DARŁOWO NA LATA 2017-2023

48.	Kardynała Stefana Wyszyńskiego	20	5	0	5	0	5	40	0	9
49.	Karola Kurpińskiego	47	2,13	2,13	6,38	0	6,38	14,89	27,66	18
50.	Karola Szymanowskiego	42	2,38	2,38	4,76	0	7,14	11,9	23,81	15
51.	Kaszubska	55	0	0	14,55	0	7,3	9,1	34,55	13
52.	Kazimierza Puławskiego	209	2,87	1,44	11	0	5,26	19,62	20,57	9
53.	Kąpielowa	13	0	0	246,15	0	23,08	7,69	15,38	16
54.	Kościelna	46	8,7	2,17	21,74	0	6,5	15,22	21,74	17
55.	Kotwiczna	13	0	0	123,08	0	23,08	0	30,77	21
56.	Kowalska	50	6	4	36	0	8	26	16	16
57.	Kropla Bałtyku	16	0	0	18,75	0	12,5	25	0	9
58.	Królowej Jadwigi	675	2,52	1,48	5,33	0	4,6	12,74	34,52	11
59.	Krótka	1	0	0	1100	0	0	0	0	12
60.	Krzysztofa Komendy	3	0	0	0	0	0	33,33	0	7
61.	Ks. Jerzego Popiełuszki	3	0	0	66,67	0	100	66,67	100	16
62.	Księżnej Anny	158	3,16	0	3,8	0	6,96	15,19	25,32	17
63.	Księżnej Zofii	32	0	0	0	0	0	40,63	3,13	7
64.	Leśna	199	4,52	2,51	40,7	0,5	7,04	13,57	31,66	23

LOKALNY PROGRAM REWITALIZACJI MIASTA DARŁOWO NA LATA 2017-2023

65.	Letnia	10	0	0	0	0	0	20	0	7
66.	Lotników Morskich	74	0	0	44,6	0	8,11	12,16	25,68	16
67.	Łąkowa	4	0	0	0	0	0	50	0	7
68.	Makowa	4	0	0	0	0	0	50	0	7
69.	Mari Curie Skłodowskiej	363	8,54	4,68	52,62	0	7,99	15,16	24,8	34
70.	Marii Konopnickiej	13	0	0	0	0	7,69	7,69	15,38	12
71.	Marynarska	172	0	0	5,81	0	4,65	12,21	38,37	12
72.	Michała Ogińskiego	37	0	0	2,7	0	0	16,22	24,32	10
73.	Mieczysława Karłowicza	164	0,61	0	6,71	0	3,05	13,41	24,39	12
74.	Mikołaja Kopernika	68	1,47	1,47	8,82	0	0	8,82	30,88	13
75.	Mikołaja Reja	7	0	0	0	0	0	0	42,86	12
76.	Miodowa	13	0	0	0	0	15,38	38,46	15,38	9
77.	Mjr Hubala	54	3,7	3,7	3,7	0	7,41	18,52	12,96	16
78.	Młyńska	86	6,7	4,65	43,02	0	8,14	12,79	22,1	21
79.	Morska	618	0	2,43	22,49	0,32	5,34	12,95	30,1	17
80.	Nadbrzeżna	55	0	0	12,73	0	9,09	16,36	34,55	13
81.	Nagietkowa	4	0	0	0	0	0	50	0	7

LOKALNY PROGRAM REWITALIZACJI MIASTA DARŁOWO NA LATA 2017-2023

82.	Ogrodowa	40	2,5	5	10	0	12,5	5	57,5	22
83.	Ojca Damiana Tynieckiego	122	4,92	3,28	114,75	0	9,01	22,95	26,23	27
84.	Okrężna	69	0	0	26,09	0	5,8	17,39	26,1	10
85.	Osadnicza	9	33,33	11,11	55,56	0	0	22,22	33,33	21
86.	Piastowska	3	0	0	266,67	0	33,33	0	66,67	21
87.	Plac Tadeusza Kościuszki	130	6,92	2,31	81,54	0,77	6,92	12,31	34,62	36
88.	Plac Zamkowy	16	0	0	0	0	6,25	6,25	12,5	10
89.	Plażowa	2	0	0	3,5	0	0	0	100	12
90.	Pocztowa	237	13,08	6,75	21,51	0	12,66	16,89	27,85	22
91.	Podzamcze	82	1,22	1,22	40,24	0	3,66	13,41	31,71	13
92.	Polna	42	0	0	28,57	0	2,38	30,95	14,29	7
93.	Południowa	38	2,63	2,63	18,42	0	2,63	10,53	31,58	17
94.	Pomorska	54	3,7	3,7	12,96	0	1,85	9,26	37,4	21
95.	Portowa	53	52,83	41,51	150,94	0	18,87	15,09	20,75	27
96.	Powstańców Warszawskich	397	9,82	6,05	65,24	0,25	10,83	15,62	24,69	35
97.	Północna	37	0	0	72,97	0	0	24,32	5,41	9
98.	Przemysłowa	61	1,63	1,64	13,15	0	1,64	24,59	21,31	8

LOKALNY PROGRAM REWITALIZACJI MIASTA DARŁOWO NA LATA 2017-2023

99.	Pucka	18	0	0	27,78	0	0	11,11	27,78	12
100.	Racisław	11	9,09	9,09	0	0	18,18	18,19	9,09	16
101.	Ratuszowa	19	0	0	5,26	0	0	5,26	26,32	12
102.	Romualda Traugutta	13	0	0	38,46	0	7,69	23,08	38,46	12
103.	Rybacka	62	3,23	1,61	29,03	0	8,06	20,97	27,42	17
104.	Rynkowa	350	3,71	0,29	14,86	0	7,43	12,29	32	21
105.	Rzeczna	9	0	0	0	0	0	11,11	0	9
106.	Rzemieśnicza	195	6,67	2,05	225,64	0	6,15	12,31	16,92	22
107.	Sami Swoi	9	0	0	22,22	0	0	0	22,22	9
108.	Słoneczna	4	0	0	0	0	0	50	0	7
109.	Słowiańska	53	0	0	0	0	3,77	16,98	32,08	10
110.	Sosnowa	3	0	0	100	0	0	33,33	0	10
111.	Splawie	12	0	0	0	0	33,33	8,33	8,33	13
112.	Spokojna	53	0	0	0	0	5,66	20,75	39,62	9
113.	Sportowa	79	8,86	2,53	27,85	0	6,33	18,99	29,11	17
114.	Stanisława Dulewicza	34	0	0	5,88	0	2,94	14,71	20,59	10
115.	Stanisława Moniuszki	198	4,04	2,02	10,1	0,51	6,57	11,62	34,34	21

LOKALNY PROGRAM REWITALIZACJI MIASTA DARŁOWO NA LATA 2017-2023

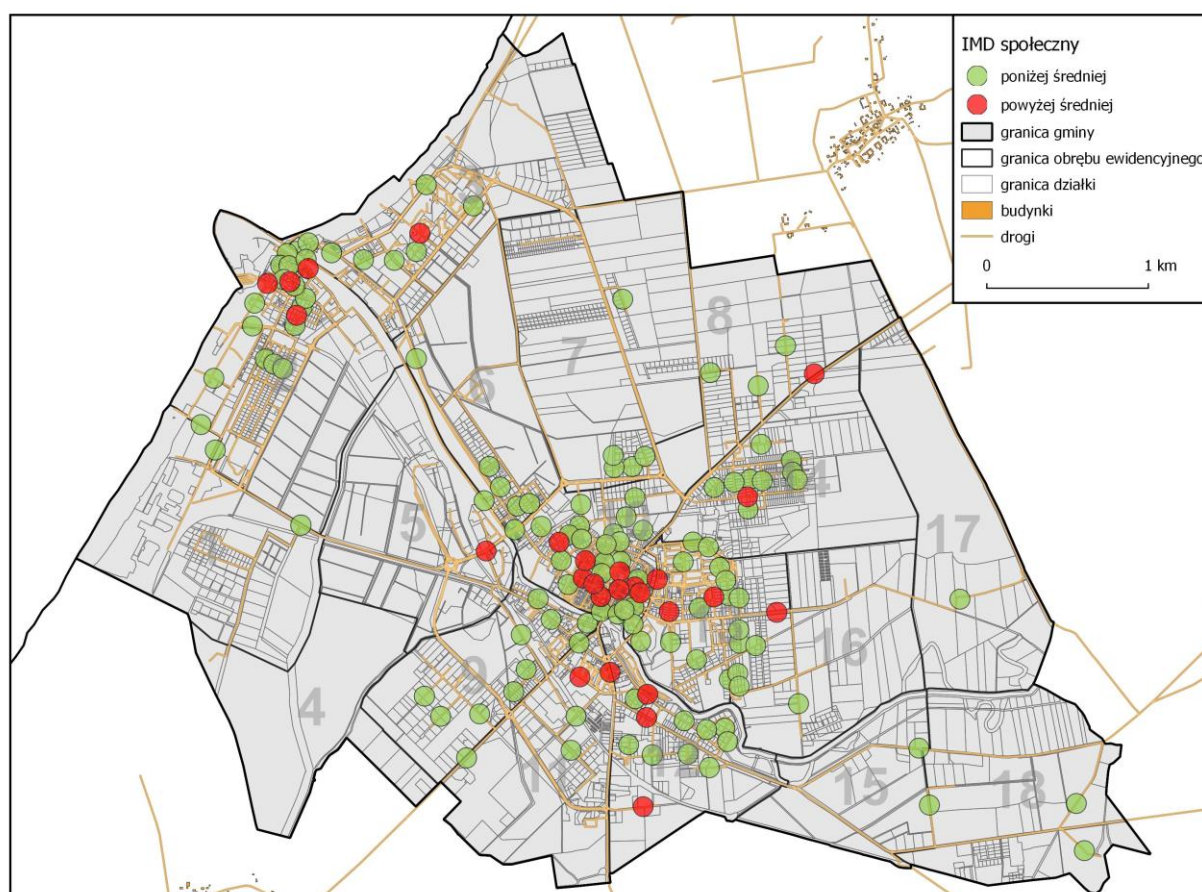
116.	Stanisława Wyspiańskiego	1710	4,15	2,51	11,58	0,18	6,14	13,22	35,61	22
117.	Stefana Żeromskiego	557	5,03	1,62	26,57	0,18	41,29	6,64	12,39	18
118.	Szarych Szeregów	7	28,57	0	0	0	0	42,86	14,29	9
119.	Szpitalna	9	0	0	166,67	0	0	11,11	22,22	12
120.	Świętej Gertrudy	36	2,78	0	47,22	0	0	22,22	2,8	8
121.	Turystyczna	4	0	0	50	0	0	25	25	10
122.	Wałowa	341	10,56	4,4	17,01	0,29	9,38	19,35	24,05	22
123.	Wczasowa	4	0	0	25	0	0	0	25	12
124.	Wenedów	237	6,33	3,37	20,25	0	7,17	13,08	26,16	27
125.	Wiejska	33	0	0	6,06	0	6,06	12,12	9,09	9
126.	Wierzbowa	32	0	0	3,13	0	3,13	15,63	37,5	12
127.	Wilków Morskich	21	0	0	0	0	4,76	0	38,1	12
128.	Wiosenna	2	0	0	0	0	0	0	0	9
129.	Wiśniowa	3	0	0	66,67	0	0	33,33	0	9
130.	Witolda Lutosławskiego	28	0	0	117,86	0	0	39,28	0	9
131.	Władysława IV	94	0	0	86,17	0	6,38	15,96	25,53	17
132.	Władysława Reymonta	51	0	0	17,65	0	3,92	9,8	29,41	12

LOKALNY PROGRAM REWITALIZACJI MIASTA DARŁOWO NA LATA 2017-2023

133.	Władysława Żeleńskiego	26	0	0	0	0	7,69	19,23	19,23	9
134.	Wojciecha Kossaka	52	0	0	5,77	0	3,85	17,31	25	10
135.	Wojsk Ochrony Pogranicza	24	0	0	33,33	0	4,17	20,83	16,67	7
136.	Wschodnia	2	0	0	450	0	50	50	50	16
137.	Zachodnia	20	0	0	0	0	5	15	30	12
138.	Zacisze	8	0	0	12,5	0	0	25	25	9
139.	Zamkowa	48	0	0	283,33	0	6,25	10,42	25	17
140.	Zawiszy Czarnego	8	0	0	100	0	0	0	37,5	16
141.	Zielona	71	2,82	1,41	8,45	0	5,63	14,08	28,17	14
142.	Zwycięstwa	138	0	0	24,64	0	5,8	21,01	14,49	7
143.	Żwirki i Wigury	61	11,48	1,64	4,92	0	0	9,84	22,95	13
Wielkość koncentracji problemów społecznych										
ŚREDNIA %										
Wartość stała			2,82	1,46	49,47	0,03	6,96	16,89	23,47	
Przedział wartości			2,0-3,0	1,0-2,0	49,0-50,0	0-0,5	6,2-7,3	16,0-17,5	23,0-24,0	
Poniżej średniej								>17,5		
Średnia										
Powyżej średniej								<16,0		
<p>Metodologia liczenia Index of Multiple Deprivation: 3 punkty (kolor czerwony), a za każdy kolejny obszar oznaczony na czerwono dodatkowy jeden punkt, czyli odpowiednio: 1 obszar (3 punkty), 2 obszary (3 punkty + 4), 3 obszary (3 punkty + 4 + 5). Obszary oznaczone na inne kolory odpowiednio: 2 punkty (kolor żółty), 1 punkt (kolor zielony). Obszary posiadające powyżej 20 punktów zostaną zaliczone do obszaru rewitalizacji.</p>										

Podsumowując uwarunkowania społeczne należy podkreślić, iż przeanalizowano wskaźniki przedstawiające liczbę osób ze świadczeniami społecznymi, ubóstwo w rodzinie, ilość podjętych interwencji przez Policję, liczbę założonych Niebieskich Kart. Na podstawie niniejszych wskaźników istniała możliwość wskazania stopnia dysfunkcji społecznych istniejących na wybranych obszarach miasta, z uwzględnieniem poszczególnych ulic. Ponadto przeanalizowane zostały wartości występującego bezrobocia na analizowanym obszarze, a także wiek przedprodukcyjny oraz poprodukcyjny, jako determinanty procesów zachodzących w zbiorowości mieszkańców Darłowa. **Przeprowadzona analiza wykazała, iż istnieje największa koncentracja problemów społecznych występuje na 26 ulicach w mieście Darłowo: Aleje Wojska Polskiego, Artura Grottgera, Chińska, Dorszowa, Emilii Plater, Fryderyka Chopina, Kanałowa, Kotwiczna, Leśna, Marii Curie-Skłodowskiej, Młyńska, Ogrodowa, Ojca Damiana Tynieckiego, Osadnicza, Piastowska, Plac Tadeusza Kościuszki, Poczтова, Pomorska, Portowa, Powstańców Warszawskich, Rynkowa, Rzemieślnicza, Stanisława Moniuszki, Stanisława Wyspiańskiego, Wałowa, Wenedów.**

Mapa 1 Wizualizacja na mapie natężenia problemów gospodarczych Darłowa



Źródło: Opracowanie własne

Powyżej wymienione obszary wymagają szczególnych działań, które będą miały na celu polepszenie jakości życia mieszkańców, których głównym problemem jest wysoki poziom bezrobocia, co bezpośrednio przekłada się na dużą liczbę osób ze świadczeniami społecznymi, a także na ubóstwo w rodzinie. Mieszkańcy opisanych miejscowości potrzebują rozbudowanego programu pomocowego ze strony miasta, gdyż sama pomoc finansowa ma charakter doraźny, a nie długofalowy. Warto zwrócić szczególną uwagę na zadbanie o aktywizację społeczną i zawodową mieszkańców tych ulic, ponieważ pozwoli to na

atrakcyjniejsze spędzanie czasu przez osoby zarówno w wieku przedprodukcyjnym jak i poprodukcyjnym.

Uwarunkowania gospodarcze

Miasta Darłowo, zdeterminowane nadmorskim położeniem, powiązaniem komunikacyjnym i zasobami środowiska przyrodniczego, stało się podstawą rozwoju funkcji związanych z morzem i gospodarką morską. Miasto ma charakter obszaru portowego, a także jest ośrodkiem połowu i przetwórstwa ryb. Należy jednak zwrócić uwagę na fakt, iż w wyniku zmian ogólnokrajowych, następstwem transformacji ustrojowej i ekonomicznej, było osłabienie rozwoju przemysłu portowego (przeładunkowo-handlowego), stoczniowego, a także rybołówstwa i przetwórstwa ryb.

Występujące na terenie Miasta wysokie klasy bonitacyjne gleb oraz duży areał gruntów rolnych sprawił, że oprócz funkcji związanych z gospodarką morską rozwinęła się funkcja rolna. Jednak upadek rolnictwa państwowego i procesy prywatyzacyjne spowodowały zaniechanie uprawy na dużych obszarach rolnych, czego efektem jest obecnie znaczny odsetek niewykorzystanych rolniczo użytków rolnych². W wyniku takich przemian, nastąpiło przemianowanie gospodarki Miasta Darłowo – nastąpił rozwój usług i handlu. Obecnie obserwujemy intensywny rozwój obsługi ruchu turystycznego - weekendowego z regionu, sezonowego z kraju i Europy oraz całorocznego - pensjonariuszy ośrodków wypoczynkowych. Na terenie Miasta powstawały liczne restauracje i bary szybkiej obsługi, zaczęto organizować wycieczki morskie, połączone również z połowem ryb oraz otworzono jedyny na Środkowym Wybrzeżu kompleks Aqualandu. Doprowadziło to do dynamicznego rozwoju turystyczno – rekreacyjnego Darłowa, kosztem dotychczasowych jego funkcji przemysłowo – rolniczych. W ostatnich latach w powiązaniu z funkcją turystyczno – rekreacyjną Miasta, rozwija się również funkcja mieszkaniowa. Systematycznie budowane są małe pensjonaty i domy jednorodzinne, umożliwiające przyjmowanie turystów w przyjętych dziś standardach. Reasumując, obecnie główną funkcją Darłowa jest turystyka i rekreacja. Funkcją uzupełniającą są: usługi, handel oraz agroturystyka oparta na indywidualnych gospodarstwach rolnych. Należy jednak zwrócić uwagę na istotne wydarzenie, które miało miejsce w połowie lutego 2015r³. W tym dniu weszło w życie Rozporządzenie Rady Ministrów z dnia 30 stycznia 2015 w sprawie rozszerzenia Słupskiej Specjalnej Strefy Ekonomicznej i utworzenia Podstrefy Darłowo. Darłowska podstrefa działa w ramach Słupskiej Specjalnej Strefy Ekonomicznej. Darłowska Podstrefa ma do wykorzystania blisko 19 hektarów terenów pod inwestycje. Darłowska Podstrefa ekonomiczna działać będzie, co najmniej do 2026 r.

Z przeprowadzonej analizy liczebności osób fizycznych prowadzących działalność gospodarczą wynika, iż w mieście Darłowo jest około 1339 zarejestrowanych podmiotów gospodarczych. Poniższa tabela przedstawia poziom aktywności gospodarczej, który zobrazowany został poprzez określenie współczynnika przedsiębiorczości, obliczonego na podstawie liczebności podmiotów gospodarczych, w odniesieniu do liczby ludności danego obszaru. **Współczynnik przedsiębiorczości powyżej średniej występuje w przypadku następujących ulic: Admiralska, Bałtycka, Bosmańska, Dębowa, Długa, Jagiellońska, Józefa Conrada, Józefa Muchy, Kaszubska, Kąpielowa, Kotwiczna, Krótka, Ks. Jerzego Popiełuszki,**

² Program Ochrony Środowiska dla Miasta Darłowo na lata 2012-2016 z perspektywą do roku 2019

³ <http://www.gp24.pl/strefa-biznesu/wiadomosci/z-regionu/a/19-hektarow-z-mysla-o-inwestorach-w-strefie-ekonomicznej-w-darlowie,10153808/>

LOKALNY PROGRAM REWITALIZACJI MIASTA DARŁOWO NA LATA 2017-2023

Marynarska, Piastowska, Plac Zamkowy, Plażowa, Polna, Południowa, Pomorska, Północna, Rybacka, Rzeczna, Słoneczna, Słowiańska, Sosnowa, Turystyczna, Wczasowa, Wiejska, Wiosenna, Wiśniowa, Władysława IV, Wschodnia. Ulicami w Darłowie nieposiadającymi w ogóle zarejestrowanych podmiotów gospodarczych są: Akacyjowa, Cicha, Fiołkowa, Helska, Kazimierza Puławskiego, Krzysztofa Komendy, Łąkowa, Makowa, Mikołaja Reja, Nagietkowa, Okrężna, Osadnicza, Racisław, Ratuszowa, Zachodnia, Zacisze, Zawiszy Czarnego.

Tabela 7 Poziom aktywności gospodarczej – liczba zarejestrowanych podmiotów gospodarczych

Lp	Ulica	Liczba ludności	Liczba podmiotów	Współczynnik przedsiębiorczości	Poniżej średniej
1.	1-go maja	66	1	0,015151515	TAK
2.	Adama Mickiewicza	54	2	0,037037037	TAK
3.	Admiralska	76	28	0,368421053	NIE
4.	Adolfa Dygasińskiego	29	3	0,103448276	TAK
5.	Akacyjowa	9	0	0	TAK
6.	Aleje Wojska Polskiego	401	53	0,132169576	TAK
7.	Artura Grotgera	58	6	0,103448276	TAK
8.	Bałtycka	21	7	0,333333333	NIE
9.	Bogusława X	248	16	0,064516129	TAK
10.	Bosmańska	132	52	0,393939394	NIE
11.	Brzozowa	12	1	0,083333333	TAK
12.	Chabrowa	11	1	0,090909091	TAK
13.	Chińska	27	2	0,074074074	TAK
14.	Cicha	37	0	0	TAK
15.	Dębowa	4	1	0,25	NIE
16.	Długa	3	1	0,333333333	NIE
17.	Dorszowa	36	8	0,222222222	TAK
18.	Emilii Plater	347	19	0,054755043	TAK
19.	Feliksa Nowowiejskiego	32	1	0,03125	TAK
20.	Fiołkowa	2	0	0	TAK

LOKALNY PROGRAM REWITALIZACJI MIASTA DARŁOWO NA LATA 2017-2023

21.	Flisacka	26	1	0,038461538	TAK
22.	Franciszkańska	27	3	0,111111111	TAK
23.	Fryderyka Chopina	196	17	0,086734694	TAK
24.	Gdyńska	20	2	0,1	TAK
25.	Gen. Józefa Bema	87	2	0,022988506	TAK
26.	Gen. Józefa Sowińskiego	36	5	0,138888889	TAK
27.	Gen. Stanisława Maczka	19	2	0,105263158	TAK
28.	Gen. Stefana Roweckiego	22	3	0,136363636	TAK
29.	Gen. Zygmunta Berlinga	19	2	0,105263158	TAK
30.	Gen. Władysława Andersa	12	1	0,083333333	TAK
31.	Hanki Sawickiej	611	18	0,029459902	TAK
32.	Helska	8	0	0	TAK
33.	Henryka Wieniawskiego	1103	53	0,048050771	TAK
34.	Hieronima Fiodorowa	54	5	0,092592593	TAK
35.	Hotelowa	20	3	0,15	TAK
36.	Ignacego Paderewskiego	51	4	0,078431373	TAK
37.	Jagiellońska	2	2	1	NIE
38.	Jana Henryka Dąbrowskiego	35	5	0,142857143	TAK
39.	Jana Matejki	52	5	0,096153846	TAK
40.	Józefa Chłopickiego	34	4	0,117647059	TAK
41.	Józefa Conrada	11	17	1,545454545	NIE
42.	Józefa Muchy	4	4	1	NIE
43.	Józefa Wybickiego	71	3	0,042253521	TAK
44.	Juliana Fałata	17	1	0,058823529	TAK
45.	Juliana Tuwima	26	6	0,230769231	TAK
46.	Juliusza Słowackiego	45	2	0,044444444	TAK
47.	Kanałowa	82	3	0,036585366	TAK

LOKALNY PROGRAM REWITALIZACJI MIASTA DARŁOWO NA LATA 2017-2023

48.	Kardynała Stefana Wyszyńskiego	20	3	0,15	TAK
49.	Karola Kurpińskiego	47	5	0,106382979	TAK
50.	Karola Szymanowskiego	42	3	0,071428571	TAK
51.	Kaszubska	55	16	0,290909091	NIE
52.	Kazimierza Puławskiego	209	0	0	TAK
53.	Kąpielowa	13	9	0,692307692	NIE
54.	Kościelna	46	2	0,043478261	TAK
55.	Kotwiczna	13	7	0,538461538	NIE
56.	Kowalska	50	5	0,1	TAK
57.	Kropła Bałtyku	16	1	0,0625	TAK
58.	Królowej Jadwigi	675	23	0,034074074	TAK
59.	Krótka	1	2	2	NIE
60.	Krzysztofa Komendy	3	0	0	TAK
61.	Ks. Jerzego Popiełuszki	3	5	1,666666667	NIE
62.	Księżnej Anny	158	1	0,006329114	TAK
63.	Księżnej Zofii	32	2	0,0625	TAK
64.	Leśna	199	12	0,060301508	TAK
65.	Letnia	10	1	0,1	TAK
66.	Lotników Morskich	74	2	0,027027027	TAK
67.	Łąkowa	4	0	0	TAK
68.	Makowa	4	0	0	TAK
69.	Marii Curie Skłodowskiej	363	35	0,096418733	TAK
70.	Marii Konopnickiej	13	2	0,153846154	TAK
71.	Marynarska	172	69	0,401162791	NIE
72.	Michała Ogińskiego	37	4	0,108108108	TAK
73.	Mieczysława Karłowicza	164	9	0,054878049	TAK
74.	Mikołaja Kopernika	68	7	0,102941176	TAK

LOKALNY PROGRAM REWITALIZACJI MIASTA DARŁOWO NA LATA 2017-2023

75.	Mikołaja Reja	7	0	0	TAK
76.	Miodowa	13	1	0,076923077	TAK
77.	Mjr Hubala	54	4	0,074074074	TAK
78.	Młyńska	86	9	0,104651163	TAK
79.	Morska	618	45	0,072815534	TAK
80.	Nadbrzeżna	55	4	0,072727273	TAK
81.	Nagietkowa	4	0	0	TAK
82.	Ogrodowa	40	3	0,075	TAK
83.	Ojca Damiana Tynieckiego	122	20	0,163934426	TAK
84.	Okrężna	69	0	0	TAK
85.	Osadnicza	9	0	0	TAK
86.	Piastowska	3	1	0,333333333	NIE
87.	Plac Tadeusza Kościuszki	130	14	0,107692308	TAK
88.	Plac Zamkowy	16	4	0,25	NIE
89.	Plażowa	2	9	4,5	NIE
90.	Pocztowa	237	11	0,046413502	TAK
91.	Podzamcze	82	1	0,012195122	TAK
92.	Pólna	42	12	0,285714286	NIE
93.	Południowa	38	18	0,473684211	NIE
94.	Pomorska	54	22	0,407407407	NIE
95.	Portowa	53	6	0,113207547	TAK
96.	Powstańców Warszawskich	397	70	0,176322418	TAK
97.	Północna	37	10	0,27027027	NIE
98.	Przemysłowa	61	9	0,147540984	TAK
99.	Pucka	18	1	0,055555556	TAK
100.	Racisław	11	0	0	TAK
101.	Ratuszowa	19	0	0	TAK

LOKALNY PROGRAM REWITALIZACJI MIASTA DARŁOWO NA LATA 2017-2023

102.	Romualda Traugutta	13	1	0,076923077	TAK
103.	Rybacka	62	16	0,258064516	NIE
104.	Rynkowa	350	35	0,1	TAK
105.	Rzeczna	9	4	0,444444444	NIE
106.	Rzemieślnicza	195	10	0,051282051	TAK
107.	Sami Swoi	9	1	0,111111111	TAK
108.	Słoneczna	4	3	0,75	NIE
109.	Słowiańska	53	23	0,433962264	NIE
110.	Sosnowa	3	2	0,666666667	NIE
111.	Splawie	12	2	0,166666667	TAK
112.	Spokojna	53	1	0,018867925	TAK
113.	Sportowa	79	9	0,113924051	TAK
114.	Stanisława Dulewicza	34	4	0,117647059	TAK
115.	Stanisława Moniuszki	198	9	0,045454545	TAK
116.	Stanisława Wyspiańskiego	1710	48	0,028070175	TAK
117.	Stefana Żeromskiego	557	18	0,032315978	TAK
118.	Szarych Szeregów	7	1	0,142857143	TAK
119.	Szpitalna	9	2	0,222222222	TAK
120.	Świętej Gertrudy	36	4	0,111111111	TAK
121.	Turystyczna	4	2	0,5	NIE
122.	Wałowa	341	25	0,073313783	TAK
123.	Wczasowa	4	5	1,25	NIE
124.	Wenedów	237	23	0,097046414	TAK
125.	Wiejska	33	8	0,242424242	NIE
126.	Wierzbowa	32	5	0,15625	TAK
127.	Wilków Morskich	21	8	0,380952381	NIE
128.	Wiosenna	2	1	0,5	NIE

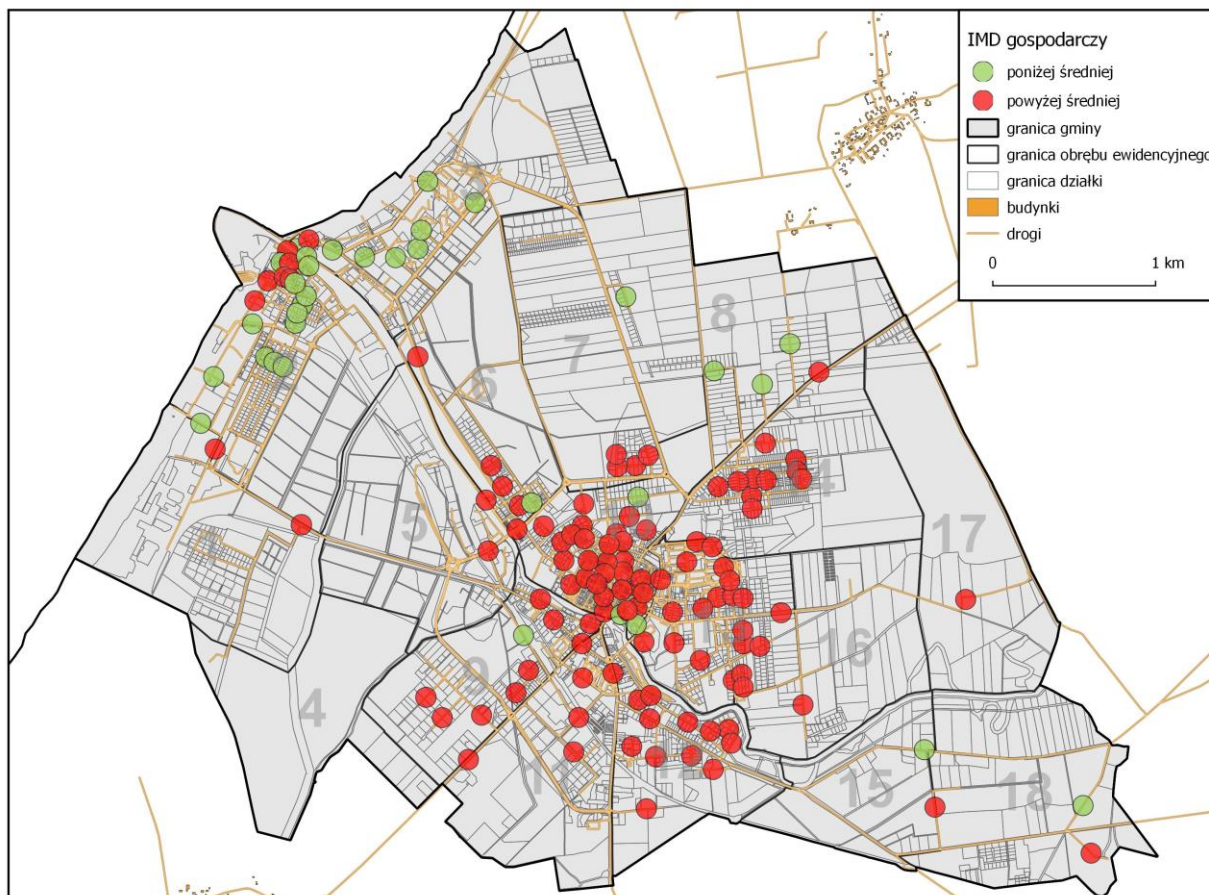
LOKALNY PROGRAM REWITALIZACJI MIASTA DARŁOWO NA LATA 2017-2023

129.	Wiśniowa	3	0	0	TAK
130.	Witolda Lutosławskiego	28	5	0,178571429	TAK
131.	Władysława IV	94	52	0,553191489	NIE
132.	Władysława Reymonta	51	10	0,196078431	TAK
133.	Władysława Żeleńskiego	26	2	0,076923077	TAK
134.	Wojciecha Kossaka	52	4	0,076923077	TAK
135.	Wojsk Ochrony Pogranicza	24	5	0,208333333	TAK
136.	Wschodnia	2	6	3	NIE
137.	Zachodnia	20	0	0	TAK
138.	Zacisze	8	0	0	TAK
139.	Zamkowa	48	3	0,0625	TAK
140.	Zawiszy Czarnego	8	0	0	TAK
141.	Zielona	71	3	0,042253521	TAK
142.	Zwycięstwa	138	23	0,166666667	TAK
143.	Żwirki i Wigury	61	3	0,049180328	TAK
ŚREDNIA				0,24	

Źródło: Opracowanie własne na podstawie danych CEIDG

Skoncentrowanie przedsiębiorstw jest niskie na wielu ulicach i w przypadku niektórych pokrywa się z obszarami uznawanymi za zdegradowane społecznie (ul. Aleje Wojska Polskiego, Artura Grottgera, Chińska, Dorszowa, Emilii Plater, Fryderyka Chopina, Kanałowa, Leśna, Marii Curie-Skłodowskiej, Młyńska, Ogrodowa, Ojca Damiana Tynieckiego, Osadnicza, Piastowska, Plac Tadeusza Kościuszki, Poczтовая, Portowa, Powstańców Śląskich, Rynkowa, Rzemieśnicza, Stanisława Moniuszki, Stanisława Wyspiańskiego, Wałowa, Wenedów). Miasto Darłowo powinno zachęcić lokalną społeczność do większej aktywności, a także skłonić zamieszkującą na tych ulicach ludność do podejmowania działań rozwojowych. Aby osiągnąć taki cel, należy zacząć edukować społeczność lokalną oraz zachęcać ją do zakładania własnych działalności gospodarczych, oczywiście przy jednoczesnym wsparciu merytorycznym i motywacyjnym.

Mapa 2 Wizualizacja na mapie natężenia problemów gospodarczych Darłowa



Źródło: Opracowanie własne

Uwarunkowania środowiskowe

Miasto Darłowo pełni funkcję ośrodka wczasowego, kąpieliska oraz małego portu. Charakteryzuje się korzystnym mikroklimatem, który cechuje duże nasłonecznienie i wysoka wilgotność powietrza nasyconego leczniczymi cząsteczkami jodu. Rozległe obszary leśne i brak większych zakładów przemysłowych są gwarancją czystego powietrza. Dodatkowym symbolem czystości środowiska są położone za Miastem farmy wiatrowe produkujące ekologiczną energię. Korzystne prądy morskie zapewniają budulec dla plaż, a przede wszystkim czystych kąpielisk. Konkretna analiza uwarunkowań środowiskowych na obszarze rewitalizacji oparta jest na masie odebranych odpadów, przedstawionej w podziale na jednostki terytorialne. Na podstawie danych przekazanych przez Urząd Miejski w Darłowie, wskazano obszary, na których istnieje mała koncentracja odpadów oraz takie obszary, na których koncentracja przewyższa wartości średnie. Do miejscowości, w których wytwarzana jest liczba odpadów przewyższająca średnią (0,017 MG) zaliczone zostały następujące ulice: Aleje Wojska Polskiego, Bogusława X, Bosmańska, Emilii Plater, Fryderyka Chopina, Hanki Sawickiej, Henryka Wieniawskiego, Kazimierza Puławskiego, Królowej Jadwigi, Księżnej Anny, Leśna, Marii Curie Skłodowskiej, Marynarska, Mieczysława Karłowicza, Morska, Ojca Damiana Tynieckiego, Plac Tadeusza Kościuszki, Pocztowa, Powstańców Warszawskich, Rynkowa, Rzemieślnicza, Stanisława Moniuszki, Stanisława Wyspiańskiego, Wałowa, Wenedów i Zwycięstwa.

Tabela 9 Masa odebranych odpadów w podziale na jednostki terytorialne

Lp	Ulica	Liczba ludności	Ilość odpadów odebranych (w MG)	Powyżej średniej
1.	1-go maja	66	0,011394123	MAŁA ILOŚĆ
2.	Adama Mickiewicza	54	0,009322464	MAŁA ILOŚĆ
3.	Admiralska	76	0,013120505	MAŁA ILOŚĆ
4.	Adolfa Dygasińskiego	29	0,005006508	MAŁA ILOŚĆ
5.	Akacyjowa	9	0,001553744	MAŁA ILOŚĆ
6.	Aleje Wojska Polskiego	401	0,069227927	DUŻA ILOŚĆ
7.	Artura Grottgera	58	0,010013017	MAŁA ILOŚĆ
8.	Bałtycka	21	0,003625403	MAŁA ILOŚĆ
9.	Bogusława X	248	0,042814279	DUŻA ILOŚĆ
10.	Bosmańska	132	0,022788245	DUŻA ILOŚĆ
11.	Brzozowa	12	0,002071659	MAŁA ILOŚĆ
12.	Chabrowa	11	0,00189902	MAŁA ILOŚĆ
13.	Chińska	27	0,004661232	MAŁA ILOŚĆ
14.	Cicha	37	0,006387614	MAŁA ILOŚĆ
15.	Dębowa	4	0,000690553	MAŁA ILOŚĆ
16.	Długa	3	0,000517915	MAŁA ILOŚĆ
17.	Dorszowa	36	0,006214976	MAŁA ILOŚĆ
18.	Emilii Plater	347	0,059905463	DUŻA ILOŚĆ
19.	Feliksa Nowowiejskiego	32	0,005524423	MAŁA ILOŚĆ
20.	Fiołkowa	2	0,000345276	MAŁA ILOŚĆ
21.	Flisacka	26	0,004488594	MAŁA ILOŚĆ
22.	Franciszkańska	27	0,004661232	MAŁA ILOŚĆ
23.	Fryderyka Chopina	196	0,033837092	DUŻA ILOŚĆ
24.	Gdyńska	20	0,003452764	MAŁA ILOŚĆ

LOKALNY PROGRAM REWITALIZACJI MIASTA DARŁOWO NA LATA 2017-2023

25.	Gen. Józefa Bema	87	0,015019525	MAŁA ILOŚĆ
26.	Gen. Józefa Sowińskiego	36	0,006214976	MAŁA ILOŚĆ
27.	Gen. Stanisława Maczka	19	0,003280126	MAŁA ILOŚĆ
28.	Gen. Stefana Roweckiego	22	0,003798041	MAŁA ILOŚĆ
29.	Gen. Zygmunta Berlinga	19	0,003280126	MAŁA ILOŚĆ
30.	Gen. Władysława Andersa	12	0,002071659	MAŁA ILOŚĆ
31.	Hanki Sawickiej	611	0,105481954	DUŻA ILOŚĆ
32.	Helska	8	0,001381106	MAŁA ILOŚĆ
33.	Henryka Wieniawskiego	1103	0,19041996	DUŻA ILOŚĆ
34.	Hieronima Fiodorowa	54	0,009322464	MAŁA ILOŚĆ
35.	Hotelowa	20	0,003452764	MAŁA ILOŚĆ
36.	Ignacego Paderewskiego	51	0,008804549	MAŁA ILOŚĆ
37.	Jagiellońska	2	0,000345276	MAŁA ILOŚĆ
38.	Jana Henryka Dąbrowskiego	35	0,006042338	MAŁA ILOŚĆ
39.	Jana Matejki	52	0,008977188	MAŁA ILOŚĆ
40.	Józefa Chłopickiego	34	0,0058697	MAŁA ILOŚĆ
41.	Józefa Conrada	11	0,00189902	MAŁA ILOŚĆ
42.	Józefa Muchy	4	0,000690553	MAŁA ILOŚĆ
43.	Józefa Wybickiego	71	0,012257314	MAŁA ILOŚĆ
44.	Juliana Fałata	17	0,00293485	MAŁA ILOŚĆ
45.	Juliana Tuwima	26	0,004488594	MAŁA ILOŚĆ
46.	Juliusza Słowackiego	45	0,00776872	MAŁA ILOŚĆ
47.	Kanałowa	82	0,014156334	MAŁA ILOŚĆ
48.	Kardynała Stefana Wyszyńskiego	20	0,003452764	MAŁA ILOŚĆ
49.	Karola Kurpińskiego	47	0,008113996	MAŁA ILOŚĆ
50.	Karola Szymanowskiego	42	0,007250805	MAŁA ILOŚĆ
51.	Kaszubska	55	0,009495102	MAŁA ILOŚĆ

LOKALNY PROGRAM REWITALIZACJI MIASTA DARŁOWO NA LATA 2017-2023

52.	Kazimierza Puławskiego	209	0,036081389	DUŻA ILOŚĆ
53.	Kąpielowa	13	0,002244297	MAŁA ILOŚĆ
54.	Kościelna	46	0,007941358	MAŁA ILOŚĆ
55.	Kotwiczna	13	0,002244297	MAŁA ILOŚĆ
56.	Kowalska	50	0,008631911	MAŁA ILOŚĆ
57.	Kropla Bałtyku	16	0,002762212	MAŁA ILOŚĆ
58.	Królowej Jadwigi	675	0,1165308	DUŻA ILOŚĆ
59.	Krótką	1	0,000172638	MAŁA ILOŚĆ
60.	Krzysztofa Komendy	3	0,000517915	MAŁA ILOŚĆ
61.	Ks. Jerzego Popiełuszki	3	0,000517915	MAŁA ILOŚĆ
62.	Księżnej Anny	158	0,027276839	DUŻA ILOŚĆ
63.	Księżnej Zofii	32	0,005524423	MAŁA ILOŚĆ
64.	Leśna	199	0,034355006	DUŻA ILOŚĆ
65.	Letnia	10	0,001726382	MAŁA ILOŚĆ
66.	Lotników Morskich	74	0,012775228	MAŁA ILOŚĆ
67.	Łąkowa	4	0,000690553	MAŁA ILOŚĆ
68.	Makowa	4	0,000690553	MAŁA ILOŚĆ
69.	Marii Curie Skłodowskiej	363	0,062667675	DUŻA ILOŚĆ
70.	Marii Konopnickiej	13	0,002244297	MAŁA ILOŚĆ
71.	Marynarska	172	0,029693774	DUŻA ILOŚĆ
72.	Michała Ogińskiego	37	0,006387614	MAŁA ILOŚĆ
73.	Mieczysława Karłowicza	164	0,028312669	DUŻA ILOŚĆ
74.	Mikołaja Kopernika	68	0,011739399	MAŁA ILOŚĆ
75.	Mikołaja Reja	7	0,001208468	MAŁA ILOŚĆ
76.	Miodowa	13	0,002244297	MAŁA ILOŚĆ
77.	Mjr Hubala	54	0,009322464	MAŁA ILOŚĆ
78.	Młyńska	86	0,014846887	MAŁA ILOŚĆ

LOKALNY PROGRAM REWITALIZACJI MIASTA DARŁOWO NA LATA 2017-2023

79.	Morska	618	0,106690422	DUŻA ILOŚĆ
80.	Nadbrzeżna	55	0,009495102	MAŁA ILOŚĆ
81.	Nagietkowa	4	0,000690553	MAŁA ILOŚĆ
82.	Ogrodowa	40	0,006905529	MAŁA ILOŚĆ
83.	Ojca Damiana Tynieckiego	122	0,021061863	DUŻA ILOŚĆ
84.	Okrężna	69	0,011912037	MAŁA ILOŚĆ
85.	Osadnicza	9	0,001553744	MAŁA ILOŚĆ
86.	Piastowska	3	0,000517915	MAŁA ILOŚĆ
87.	Plac Tadeusza Kościuszki	130	0,022442969	DUŻA ILOŚĆ
88.	Plac Zamkowy	16	0,002762212	MAŁA ILOŚĆ
89.	Plażowa	2	0,000345276	MAŁA ILOŚĆ
90.	Pocztowa	237	0,040915259	DUŻA ILOŚĆ
91.	Podzamcze	82	0,014156334	MAŁA ILOŚĆ
92.	Polna	42	0,007250805	MAŁA ILOŚĆ
93.	Południowa	38	0,006560252	MAŁA ILOŚĆ
94.	Pomorska	54	0,009322464	MAŁA ILOŚĆ
95.	Portowa	53	0,009149826	MAŁA ILOŚĆ
96.	Powstańców Warszawskich	397	0,068537374	DUŻA ILOŚĆ
97.	Północna	37	0,006387614	MAŁA ILOŚĆ
98.	Przemysłowa	61	0,010530932	MAŁA ILOŚĆ
99.	Pucka	18	0,003107488	MAŁA ILOŚĆ
100.	Racisław	11	0,00189902	MAŁA ILOŚĆ
101.	Ratuszowa	19	0,003280126	MAŁA ILOŚĆ
102.	Romualda Traugutta	13	0,002244297	MAŁA ILOŚĆ
103.	Rybacka	62	0,01070357	MAŁA ILOŚĆ
104.	Rynkowa	350	0,060423378	DUŻA ILOŚĆ
105.	Rzeczna	9	0,001553744	MAŁA ILOŚĆ

LOKALNY PROGRAM REWITALIZACJI MIASTA DARŁOWO NA LATA 2017-2023

106.	Rzemieśnicza	195	0,033664453	DUŻA ILOŚĆ
107.	Sami Swoi	9	0,001553744	MAŁA ILOŚĆ
108.	Słoneczna	4	0,000690553	MAŁA ILOŚĆ
109.	Słowiańska	53	0,009149826	MAŁA ILOŚĆ
110.	Sosnowa	3	0,000517915	MAŁA ILOŚĆ
111.	Splawie	12	0,002071659	MAŁA ILOŚĆ
112.	Spokojna	53	0,009149826	MAŁA ILOŚĆ
113.	Sportowa	79	0,01363842	MAŁA ILOŚĆ
114.	Stanisława Dulewicz	34	0,0058697	MAŁA ILOŚĆ
115.	Stanisława Moniuszki	198	0,034182368	DUŻA ILOŚĆ
116.	Stanisława Wyspiańskiego	1710	0,295211361	DUŻA ILOŚĆ
117.	Stefana Żeromskiego	557	0,09615949	MAŁA ILOŚĆ
118.	Szarych Szeregów	7	0,001208468	MAŁA ILOŚĆ
119.	Szpitalna	9	0,001553744	MAŁA ILOŚĆ
120.	Świętej Gertrudy	36	0,006214976	MAŁA ILOŚĆ
121.	Turystyczna	4	0,000690553	MAŁA ILOŚĆ
122.	Wałowa	341	0,058869634	DUŻA ILOŚĆ
123.	Wczasowa	4	0,000690553	MAŁA ILOŚĆ
124.	Wenedów	237	0,040915259	DUŻA ILOŚĆ
125.	Wiejska	33	0,005697061	MAŁA ILOŚĆ
126.	Wierzbowa	32	0,005524423	MAŁA ILOŚĆ
127.	Wilków Morskich	21	0,003625403	MAŁA ILOŚĆ
128.	Wiosenna	2	0,000345276	MAŁA ILOŚĆ
129.	Wiśniowa	3	0,000517915	MAŁA ILOŚĆ
130.	Witolda Lutosławskiego	28	0,00483387	MAŁA ILOŚĆ
131.	Władysława IV	94	0,016227993	MAŁA ILOŚĆ
132.	Władysława Reymonta	51	0,008804549	MAŁA ILOŚĆ

LOKALNY PROGRAM REWITALIZACJI MIASTA DARŁOWO NA LATA 2017-2023

133.	Władysława Żeleńskiego	26	0,004488594	MAŁA ILOŚĆ
134.	Wojciecha Kossaka	52	0,008977188	MAŁA ILOŚĆ
135.	Wojsk Ochrony Pogranicza	24	0,004143317	MAŁA ILOŚĆ
136.	Wschodnia	2	0,000345276	MAŁA ILOŚĆ
137.	Zachodnia	20	0,003452764	MAŁA ILOŚĆ
138.	Zacisze	8	0,001381106	MAŁA ILOŚĆ
139.	Zamkowa	48	0,008286635	MAŁA ILOŚĆ
140.	Zawiszy Czarnego	8	0,001381106	MAŁA ILOŚĆ
141.	Zielona	71	0,012257314	MAŁA ILOŚĆ
142.	Zwycięstwa	138	0,023824075	DUŻA ILOŚĆ
143.	Żwirki i Wigury	61	0,010530932	MAŁA ILOŚĆ
		ŚREDNIA	0,017	

Źródło: Opracowanie własne na podstawie danych Urzędu Miejskiego w Darłowie

Analizując stan środowiska naturalnego Miasta Darłowo, należy zwrócić uwagę na zanieczyszczenie powietrza. Substancje zanieczyszczające powietrze pochodzą w przeważającej mierze z procesów energetycznego spalania paliw w gospodarstwach domowych oraz w niewielkich zakładach usługowo-produkcyjnych, obiektach użyteczności publicznej, a także z komunikacji, która wraz ze wzrostem natężenia ruchu staje się coraz bardziej uciążliwa. Największą ilość tych zanieczyszczeń obserwuje się wzdłuż dużych tras komunikacyjnych. Warto zaznaczyć, iż stan środowiska naturalnego jest bardzo mocno uzależniony od pory roku, ponieważ Darłowo jest miastem tętniącym życiem w sezonie letnim. W tym okresie można zauważyć znaczny wzrost ilości odpadów wytwarzanych przez społeczność lokalną, która przez pewien czas jest wzbogacona o jednostki napływowe. W tym okresie wzrasta w mieście ilość odpadów wytwarzanych przez mieszkańców, a także nasila się zanieczyszczenie powietrza. Dla miasta niezwykle ważne jest dbanie o środowisko naturalne zarówno w sezonie, jak i poza nim, tak aby zachować względną równowagę systemu naturalnego. Dane pozyskane z Urzędu Miasta w Darłowie pokazują, iż w średnia wytwarzanych śmieci w okresie wakacyjnym (759,86 Mg) jest prawie dwukrotnie większa niż w pozostałych miesiącach (364,99 Mg), kiedy to w mieście Darłowo nie przebywa tak duża ilość turystów. Taka sytuacja jest sygnałem dla miasta, ponieważ w okresie letnim należy ze wzmoczoną siłą dbać o środowisko naturalne, czystość i porządek w Darłowie. Brak realizacji takiego postępowania, może nieść ze sobą niepożądane skutki dla mieszkańców miasta.

Tabela 8 Średnia śmieci z miesięcy wakacyjnych a pozostałe miesiące

Średnia śmieci z roku	482,71
Średnia śmieci bez miesięcy wakacyjnych	364,99
Średnia z miesięcy wakacyjnych (lipiec-sierpień)	759,86

Źródło: Opracowanie własne

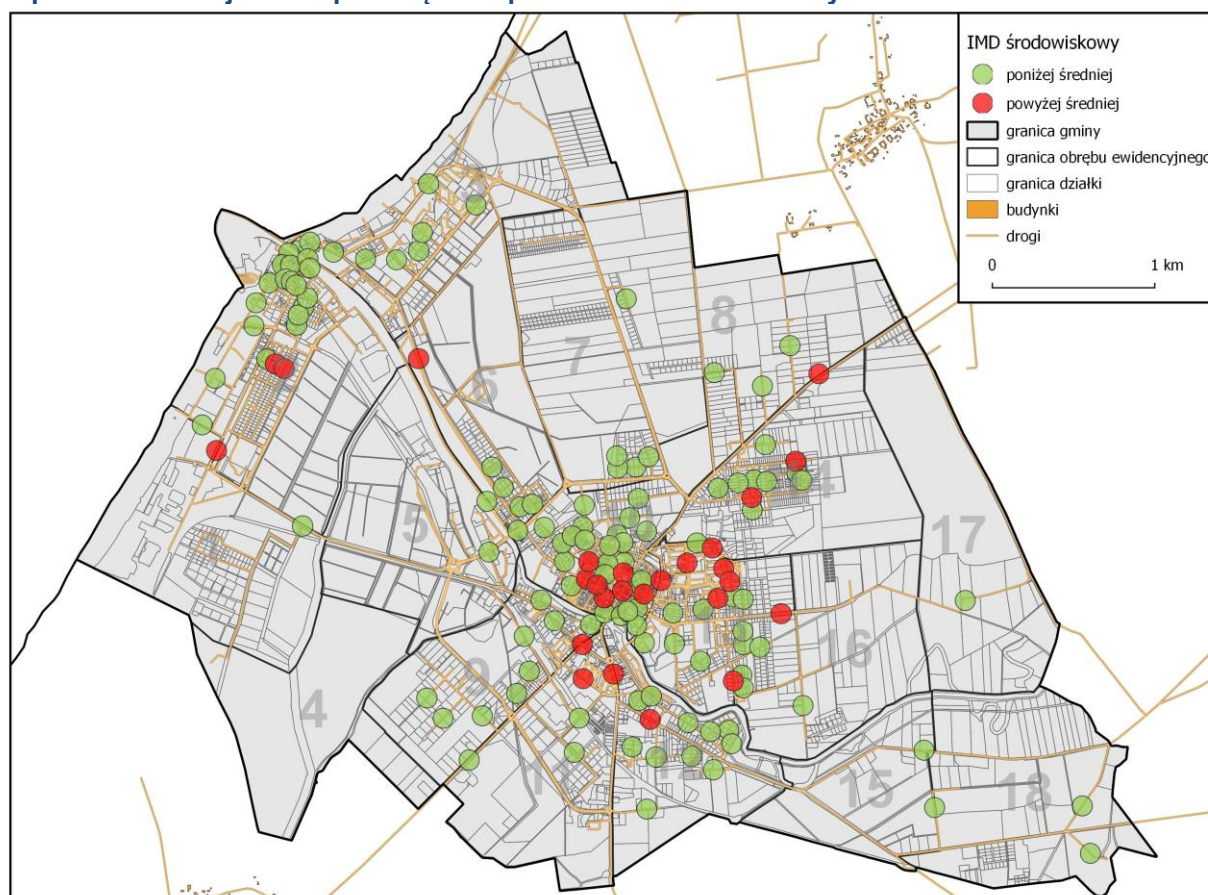
Warto zwrócić również uwagę na to, jaki udział procentowy w ogólnej liczbie śmieci mają odpady niesegregowane. Poniższa tabela pokazuje, iż stanowią one zdecydowaną większość, co oznacza, iż miasto jest narażone na duże zanieczyszczenie środowiska, będące efektem niewłaściwej gospodarki odpadami.

Tabela 9 Odsetek ilości śmieci niesegregowanych w poszczególnych miesiącach porównaniu do całej ilości śmieci

Miesiąc	I	II	III	IV	V	VI	VII	VIII	IX	X	XI	XII
Ilość śmieci niesegregowanych /Mg	290,34	319,36	346,08	382,04	396,24	425,52	655,24	671,18	433,98	352,68	366,78	336,92
Razem w MG	295,88	340,70	367,84	429,46	435,62	512,94	761,32	758,40	492,02	476,36	444,36	468,46
Odsetek śmieci niesegregowanych z całości (%)	98,13 %	93,74 %	88,96 %	88,95 %	90,96 %	88,22 %	86,07 %	88,49 %	88,20 %	74,07 %	82,54 %	71,92 %

Źródło: Opracowanie własne

Mapa 3 Wizualizacja na mapie natężenia problemów środowiskowych Darłowa



Źródło: Opracowanie własne

Uwarunkowania przestrzenno- funkcjonalne

Analizę uwarunkowań przestrzenno – funkcjonalnych można odnieść w głównej mierze do stanu budynków, występujących na terenie gminy. Istotne jest również przedstawienie ogólnego planu zagospodarowania Miasta⁴. Zabudowa mieszkaniowa wielorodzinna koncentruje się głównie na Starym Mieście oraz w dzielnicy położonej na południe od niego -

⁴ Prognoza Oddziaływania na Środowisko „Programu Ochrony Środowiska dla Miasta Darłowo na lata 2012-2016 z perspektywą do roku 2019”

pomiędzy rzeką Wieprza a ul. Żeromskiego oraz na osiedlu sąsiadującym od wschodu z historycznym centrum Miasta. Natomiast budownictwo jednorodzinne usytuowane jest przede wszystkim na obrzeżnych osiedlach Miasta, systematycznie rozwijając się wzdłuż wszystkich dróg wylotowych z miasta, za wyjątkiem Al. Wojska Polskiego, przy której usytuowane są hurtownie i zakłady rzemieślnicze. Nadmorska dzielnica Miasta, tj. Darłówko tworzy przede wszystkim zabudowa związana z funkcją turystyczną, tj.: zabudowa indywidualna, zabudowa hotelowo - pensjonatowa, ośrodki wypoczynkowe, tereny portowo-przemysłowe związane z gospodarką morską, tereny wojskowe. Kompleks terenów przemysłowo – składowych, zlokalizowany jest przede wszystkim przy południowej granicy administracyjnej Miasta, tj.: okolice stacji PKP (ulice Sowińskiego, Przemysłowa, Wojska Polskiego i Długa) oraz basenu Przeładunkowego (ulica Portowa). Natomiast gospodarstwa rolne położone są w rejonie ulic Ojca Damiana Tynieckiego i Mickiewicza. Dobre gleby na obszarze analizowanego Miasta oraz duży areal gruntów rolnych położonych w jego granicach sprawił, że oprócz funkcji związanych z gospodarką morską rozwinęła się na jego terenie funkcja rolna, nie tylko w indywidualnych gospodarstwach rolnych, ale też w sektorze państwowym. Upadek rolnictwa państwowego i procesy prywatyzacyjne spowodowały zaniechanie uprawy na dużych obszarach rolnych, co w konsekwencji przyczyniło się do istnienia na tym terenie znaczącego odsetku niewykorzystanych rolniczo użytków rolnych.

Darłowo to także ważny ośrodek historyczny. Miejsowość jako jedyne z miast nadmorskich może poszczycić się gotyckim Zamkiem Książąt Pomorskich, w którym urodził się i władał Król Eryk Pomorski. Jedyne w Polsce nadmorski gotycki zamek wybudowany na planie zbliżonym do kwadratu z wieżą wysokości 24 metrów. Obecnie na zamku znajduje się Muzeum. Utworzone w 1930r. . Budowę zamku rozpoczęto w 1352 roku za panowania Bogusława V, na ten okres datuje się też początek współpracy miasta z Hanzą. W XVIII i XIX wieku w zamku znajdowały się magazyny i więzienie. W trakcie II wojny światowej zamek nie został zniszczony mimo zniszczeń, jakim uległo miasto. W 1945 roku na terenie zamku urządzono Muzeum Regionalne. W latach 1971-1988 dokonano remontu kapitalnego zamku i w dniu 22 października 1988 roku muzeum zostało ponownie otwarte dla zwiedzających. W Darłowie należy wyróżnić ważne zabytki nieruchome w Darłowie, które zostały wpisane do rejestru zabytków. Zaliczamy tu:

- Układ urbanistyczny Starego Miasta Darłowa z pasem zieleni wałem i fosą oraz otoczeniem zamku
- Kościół parafialny p.w. M.B Częstochowskiej
- Kościół p.w. św. Gertrudy
- Kościół p.w. św. Jerzego
- Zamek Książąt Pomorskich – Muzeum w Darłowie ul. Zamkowa 4
- Pozostałości murów obronnych miasta i Brama Kamienna zwana Wysoką
- Ratusz, Plac T. Kościuszki 9 (Rynek)
- Dom ryglowy, ul. Marii Curie-Skłodowskiej 23/24
- Podcieniowe kamienice mieszczarskie ul. Powstańców Warszawskich 6 i 7 (rynek 17)
- Kamienica gotycka, ul Powstańców Warszawskich 15, 49, 51, 56

- Zespół Młyna złożony z 4 budynków oraz droga, podwórze i ogród przy ul. Kanałowej
- Latarnia morska z otoczeniem
- Most zwodzony na rzece Wieprzy, d. Darłówek – zdemontowany.

Kościół św. Gertrudy

Analizę uwarunkowań przestrzenno – funkcjonalnych można odnieść w głównej mierze do stanu budynków, występujących na terenie miasta. Biorąc pod uwagę liczbę budynków wybudowanych przed 1945 rokiem, należy zauważyć, iż na terenie miasta Darłowo występują ulice charakteryzujące się większą liczbą budynków wymagających działań rewitalizacyjnych. Po odniesieniu liczby budynków mieszkalnych wybudowanych przed 1945r do średniej, dostrzegalne jest zdegradowanie przestrzenne, występujące na ulicach: Aleje Wojska Polskiego, Bogusława X, Dorszowa, Kanałowa, Kąpielowa, Kościelna, Kowalska, Morska, Nadbrzeżna, Ojca Damiana Tynieckiego, Plac Tadeusza Kościuszki, Plac Zamkowy, Pocztowa, Pomorska, Portowa, Powstańców Warszawskich, Rybacka, Rzemieśnicza, Słowiańska, Stefana Żeromskiego, Szpitalna, Świętej Gertrudy, Wenedów, Władysława IV, Wschodnia, Zamkowa, Zwycięstwa. Na tych ulicach ilość budynków wybudowanych przed 1945 r. jest powyżej średniej. Wskazane ulice wymagają podjęcia działań rewitalizacyjnych w ramach odnowy przestrzeni publicznej oraz nadania jej nowych funkcji. Takie działanie wymaga dużych nakładów finansowych, ponieważ budynki sprzed 1945 r. trzeba dostosować do obecnych wymagań budowlanych, a także należy dokonać renowacji fasad budynków, co jest bardzo drogą inwestycją. **Podsumowując należy podkreślić, iż podstawą wyznaczenia obszarów wymagających działań rewitalizacyjnych, w odniesieniu do uwarunkowań przestrzenno – funkcjonalnych, będą dane dotyczące liczby budynków wybudowanych przed 1945 rokiem. Niniejsze budynki wymagają działań modernizacyjnych.**

Tabela 10 Liczba budynków zlokalizowanych w zabudowie wybudowanej przed 1945 rokiem

Lp	Ulica	Liczba ludności	Liczba budynków mieszkalnych wybudowanych przed 1945r.	Powyżej średniej
1.	1-go maja	66	2	NIE
2.	Adama Mickiewicza	54	0	NIE
3.	Admiralska	76	0	NIE
4.	Adolfa Dygasińskiego	29	0	NIE
5.	Akacyjowa	9	0	NIE
6.	Aleje Wojska Polskiego	401	11	TAK
7.	Artura Grottgera	58	0	NIE
8.	Bałtycka	21	0	NIE
9.	Bogusława X	248	16	TAK
10.	Bosmańska	132	0	NIE

LOKALNY PROGRAM REWITALIZACJI MIASTA DARŁOWO NA LATA 2017-2023

11.	Brzozowa	12	0	NIE
12.	Chabrowa	11	0	NIE
13.	Chińska	27	2	NIE
14.	Cicha	37	0	NIE
15.	Dębowa	4	0	NIE
16.	Długa	3	0	NIE
17.	Dorszowa	36	3	TAK
18.	Emilii Plater	347	0	NIE
19.	Feliksa Nowowiejskiego	32	0	NIE
20.	Fiołkowa	2	0	NIE
21.	Flisacka	26	0	NIE
22.	Franciszkańka	27	2	NIE
23.	Fryderyka Chopina	196	0	NIE
24.	Gdyńska	20	2	NIE
25.	Gen. Józefa Bema	87	0	NIE
26.	Gen. Józefa Sowińskiego	36	2	NIE
27.	Gen. Stanisława Maczka	19	0	NIE
28.	Gen. Stefana Roweckiego	22	0	NIE
29.	Gen. Zygmunta Berlinga	19	0	NIE
30.	Gen. Władysława Andersa	12	0	NIE
31.	Hanki Sawickiej	611	0	NIE
32.	Helska	8	0	NIE
33.	Henryka Wieniawskiego	1103	0	NIE
34.	Hieronima Fiodorowa	54	0	NIE
35.	Hotelowa	20	0	NIE
36.	Ignacego Paderewskiego	51	0	NIE
37.	Jagiellońska	2	0	NIE

LOKALNY PROGRAM REWITALIZACJI MIASTA DARŁOWO NA LATA 2017-2023

38.	Jana Henryka Dąbrowskiego	35	0	NIE
39.	Jana Matejki	52	0	NIE
40.	Józefa Chłopickiego	34	0	NIE
41.	Józefa Conrada	11	2	NIE
42.	Józefa Muchy	4	0	NIE
43.	Józefa Wybickiego	71	0	NIE
44.	Juliana Fałata	17	0	NIE
45.	Juliana Tuwima	26	0	NIE
46.	Juliusza Słowackiego	45	0	NIE
47.	Kanałowa	82	3	TAK
48.	Kardynała Stefana Wyszyńskiego	20	2	NIE
49.	Karola Kurpińskiego	47	0	NIE
50.	Karola Szymanowskiego	42	0	NIE
51.	Kaszubska	55	0	NIE
52.	Kazimierza Puławskiego	209	0	NIE
53.	Kąpielowa	13	6	TAK
54.	Kościelna	46	3	TAK
55.	Kotwiczna	13	1	NIE
56.	Kowalska	50	4	TAK
57.	Kropla Bałtyku	16	0	NIE
58.	Królowej Jadwigi	675	0	NIE
59.	Krótką	1	2	NIE
60.	Krzysztofa Komendy	3	0	NIE
61.	Ks. Jerzego Popiełuszki	3	0	NIE
62.	Księżnej Anny	158	0	NIE
63.	Księżnej Zofii	32	0	NIE
64.	Leśna	199	0	NIE

LOKALNY PROGRAM REWITALIZACJI MIASTA DARŁOWO NA LATA 2017-2023

65.	Letnia	10	0	NIE
66.	Lotników Morskich	74	0	NIE
67.	Łąkowa	4	0	NIE
68.	Makowa	4	0	NIE
69.	Marii Curie Skłodowskiej	363	2	NIE
70.	Marii Konopnickiej	13	0	NIE
71.	Marynarska	172	0	NIE
72.	Michała Ogińskiego	37	0	NIE
73.	Mieczysława Karłowicza	164	0	NIE
74.	Mikołaja Kopernika	68	0	NIE
75.	Mikołaja Reja	7	0	NIE
76.	Miodowa	13	0	NIE
77.	Mjr Hubala	54	0	NIE
78.	Młyńska	86	2	NIE
79.	Morska	618	23	TAK
80.	Nadbrzeżna	55	3	TAK
81.	Nagietkowa	4	0	NIE
82.	Ogrodowa	40	0	NIE
83.	Ojca Damiana Tynieckiego	122	13	TAK
84.	Okrężna	69	1	NIE
85.	Osadnicza	9	0	NIE
86.	Piastowska	3	0	NIE
87.	Plac Tadeusza Kościuszki	130	18	TAK
88.	Plac Zamkowy	16	5	TAK
89.	Plażowa	2	0	NIE
90.	Pocztowa	237	16	TAK
91.	Podzamcze	82	0	NIE

LOKALNY PROGRAM REWITALIZACJI MIASTA DARŁOWO NA LATA 2017-2023

92.	Polna	42	0	NIE
93.	Południowa	38	0	NIE
94.	Pomorska	54	4	TAK
95.	Portowa	53	3	TAK
96.	Powstańców Warszawskich	397	57	TAK
97.	Północna	37	0	NIE
98.	Przemysłowa	61	0	NIE
99.	Pucka	18	0	NIE
100.	Racisław	11	0	NIE
101.	Ratuszowa	19	0	NIE
102.	Romualda Traugutta	13	1	NIE
103.	Rybacka	62	6	TAK
104.	Rynkowa	350	0	NIE
105.	Rzeczna	9	0	NIE
106.	Rzemieśnicza	195	16	TAK
107.	Sami Swoi	9	0	NIE
108.	Słoneczna	4	0	NIE
109.	Słowiańska	53	4	TAK
110.	Sosnowa	3	0	NIE
111.	Splawie	12	0	NIE
112.	Spokojna	53	0	NIE
113.	Sportowa	79	0	NIE
114.	Stanisława Dulewicza	34	0	NIE
115.	Stanisława Moniuszki	198	0	NIE
116.	Stanisława Wyspiańskiego	1710	0	NIE
117.	Stefana Żeromskiego	557	5	TAK
118.	Szarych Szeregów	7	0	NIE

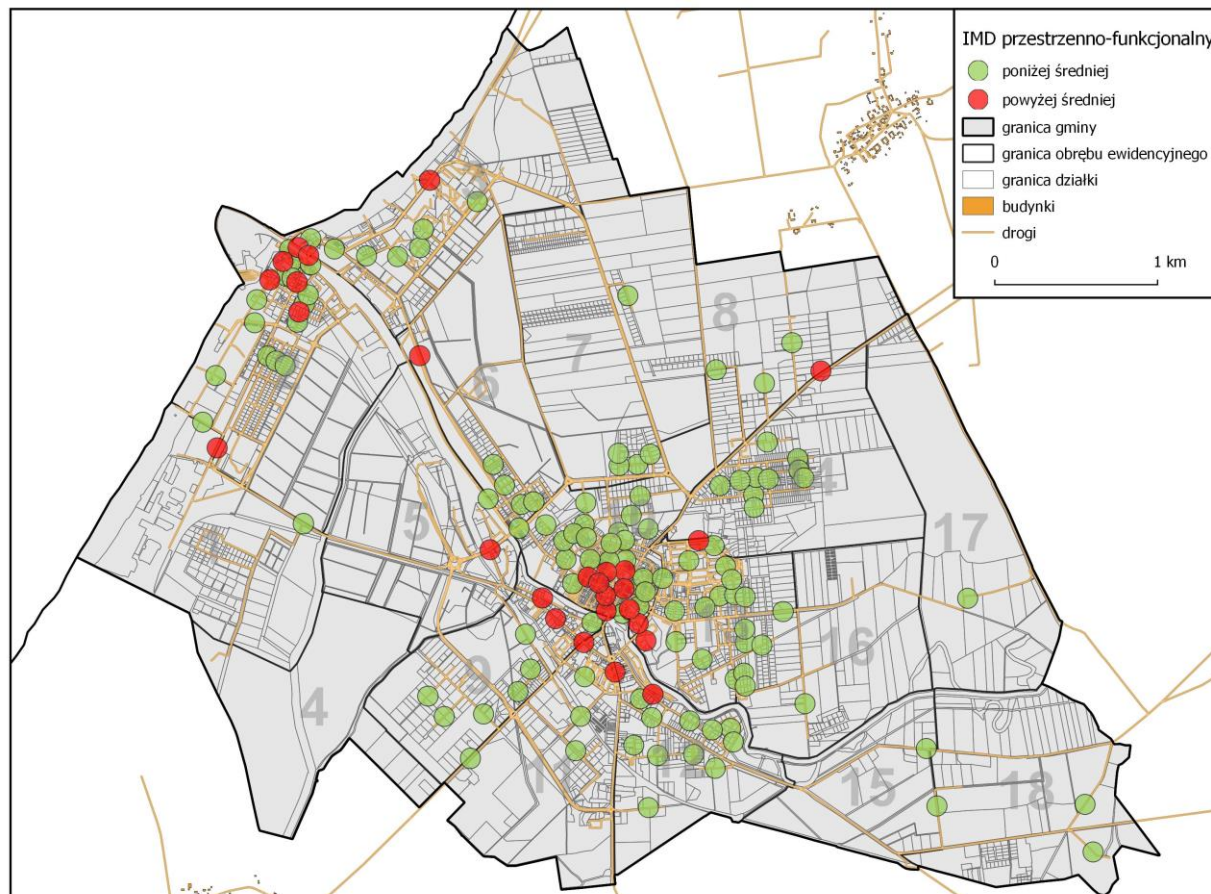
LOKALNY PROGRAM REWITALIZACJI MIASTA DARŁOWO NA LATA 2017-2023

119.	Szpitalna	9	4	TAK
120.	Świętej Gertrudy	36	3	TAK
121.	Turystyczna	4	0	NIE
122.	Wałowa	341	0	NIE
123.	Wczasowa	4	0	NIE
124.	Wenedów	237	36	TAK
125.	Wiejska	33	0	NIE
126.	Wierzbowa	32	0	NIE
127.	Wilków Morskich	21	0	NIE
128.	Wiosenna	2	0	NIE
129.	Wiśniowa	3	0	NIE
130.	Witolda Lutosławskiego	28	0	NIE
131.	Władysława IV	94	19	TAK
132.	Władysława Reymonta	51	0	NIE
133.	Władysława Żeleńskiego	26	0	NIE
134.	Wojciecha Kossaka	52	0	NIE
135.	Wojsk Ochrony Pogranicza	24	0	NIE
136.	Wschodnia	2	3	TAK
137.	Zachodnia	20	0	NIE
138.	Zacisze	8	0	NIE
139.	Zamkowa	48	5	TAK
140.	Zawiszy Czarnego	8	2	NIE
141.	Zielona	71	2	NIE
142.	Zwycięstwa	138	14	TAK
143.	Żwirki i Wigury	61	0	NIE
ŚREDNIA			2,31	

Źródło: Opracowanie własne na podstawie danych Urzędu Miejskiego w Darłowie

Podsumowując analizę uwarunkowań przestrzenno – funkcjonalnych, dostrzegalna jest koncentracja budynków wybudowanych przed 1945 rokiem. Obiekty te wymagają szczególnej otoczenia ich szczególną opieką budowlaną. Warto zwrócić uwagę, iż na większości ulicach nie ma w ogóle budynków sprzed 1945 r.

Mapa 4 Wizualizacja na mapie natężenia problemów przestrzenno-funkcjonalnych Darłowa



Źródło: Opracowanie własne

Uwarunkowania techniczne

Analiza uwarunkowań technicznych w Darłowie oparta jest na dostępności mieszkańców do wybranych instalacji techniczno – sanitarnych oraz na stanie dróg lokalnych. Aspekty te w znacznym stopniu wpływają na jakość życia mieszkańców.

Mieszkańcy Darłowa mają dobry dostęp do instalacji wodociągowych, ponieważ możliwość korzystania z tego typu rozwiązań posiada 97,9% ludności. Jest to wynik zdecydowanie lepszy w porównaniu z danymi zarówno dla całego kraju (91,8%), jak i dla województwa zachodnio-pomorskiego (96,2%). Podobna sytuacja ma miejsce w przypadku sieci kanalizacyjnej – tu także miasto Darłowo może pochwalić się dobrze dostępną dla mieszkańców siecią kanalizacyjną (87,9%), w porównaniu do województwa zachodnio-pomorskiego (80,6%) i do całego kraju (69,7%). Z sieci gazowej w Darłowie korzysta aż o 30,1% więcej ludności niż w całym województwie zachodnio-pomorskim, a także aż o 37,1% więcej niż w kraju.

Tabela 11 Odsetek mieszkańców korzystających z wybranych instalacji techniczno- sanitarnych na tle województwa i kraju

ROK 2015	Wodociąg	Kanalizacja	Gaz
Dane w %			
Polska	91,8	69,7	52,1
Województwo Zachodnio-Pomorskie	96,2	80,6	59,1
Darłowo	97,9	87,9	89,2

Źródło: Opracowanie własne na podstawie danych BDL GUS

W celu zanalizowanie uwarunkowań technicznych w Darłowie należy zapoznać się ze stanem technicznym dróg na analizowanym obszarze. Dane uzyskane z Urzędu Miasta informują, iż stan dróg w Darłowie jest albo w dobrym stanie, albo wymaga pilnej modernizacji. Ulicami wymagającymi podjęcia działań rewitalizacyjnych są: Adolfa Dygasińskiego, Akacyjowa, Brzozowa, Dorszowa, Hieronima Fiodorowa, Józefa Wybickiego, Juliana Fatały, Karola Szymanowskiego, Księżnej Zofii, Łukowa, Miodowa, Nadbrzeżna, Nagietkowa, Osadnicza, Polna Portowa, Racisław, Romualda Traugutta, Rybacka, Rieczna, Sosnowa, Spławie, Stanisława Dulewicz, Stefana Żeromskiego, Szarych Szeregów, Szpitalna, Wczasowa, Wierzbowa, Witolda Lutosławskiego, Władysława Żeleńskiego, Zacisze. Należy zaznaczyć, iż sieć dróg na terenie badanego miasta jest systematycznie modernizowana i przebudowywana, to jednak ciągły wzrost ruchu samochodowego, głównie w sezonie letnim pociąga za sobą degradację stanu technicznego dróg a co za tym idzie zwiększenie hałasu komunikacyjnego i wzrost ilości zanieczyszczeń w powietrzu. Ze względu na sezonowy sposób funkcjonowania miasta Darłowo, drogi wymagają przeprowadzania dokładnego sprawdzenia ich jakości zwłaszcza po zakończeniu okresu letniego, wiąże się to z podwyższonymi nakładami finansowymi, jaki miasto musi przeznaczyć na tę strefę zagospodarowania obszaru.

Tabela 12 Stan dróg na terenie Miasta

Lp	Ulica	Liczba ludności	Długość dróg (km)	Nawierzchnia	Stan drogi
1.	1-go maja	66	0,24	utwardzona	dobry
2.	Adama Mickiewicza	54	0,235	utwardzona	dobry
3.	Admiralska	76	0,613	utwardzona	dobry
4.	Adolfa Dygasińskiego	29	0,306	nietwardzona	zły
5.	Akacyjowa	9	0,252	nietwardzona	zły
6.	Aleje Wojska Polskiego	401	0,176	utwardzona	dobry
7.	Artura Grottgera	58	0,253	utwardzona	dobry
8.	Bałtycka	21	0,16	utwardzona	dobry

LOKALNY PROGRAM REWITALIZACJI MIASTA DARŁOWO NA LATA 2017-2023

9.	Bogusława X	248	0,301	utwardzona	dobry
10.	Bosmańska	132	0,612	utwardzona	dobry
11.	Brzozowa	12	0,294	częściowo utwardzona	zły
12.	Chabrowa	11	0,237	utwardzona	średni
13.	Chińska	27	0,185	utwardzona	dobry
14.	Cicha	37	0,289	utwardzona	dobry
15.	Dębowa	4	0,614	utwardzona	dobry
16.	Długa	3	0,76	utwardzona	dobry
17.	Dorszowa	36	0,159	utwardzona	zły
18.	Emilii Plater	347	0,764	utwardzona	dobry
19.	Feliksa Nowowiejskiego	32	0,102	utwardzona	dobry
20.	Fiołkowa	2	0,298	nietwardzona	średni
21.	Flisacka	26	0,178	utwardzona	dobry
22.	Franciszkańska	27	0,19	utwardzona	dobry
23.	Fryderyka Chopina	196	1,162	utwardzona	dobry
24.	Gdyńska	20	0,122	utwardzona	dobry
25.	Gen. Józefa Bema	87	0,19	utwardzona	dobry
26.	Gen. Józefa Sowińskiego	36	0,2	utwardzona	dobry
27.	Gen. Stanisława Maczka	19	0,19	utwardzona	dobry
28.	Gen. Stefana Roweckiego	22	0,18	utwardzona	dobry
29.	Gen. Zygmunta Berlinga	19	0,191	utwardzona	dobry
30.	Gen. Władysława Andersa	12	0,25	utwardzona	dobry
31.	Hanki Sawickiej	611	0,4	utwardzona	dobry
32.	Helska	8	0,303	utwardzona	dobry
33.	Henryka Wieniawskiego	1103	0,484	utwardzona	dobry
34.	Hieronima Fiodorowa	54	0,2	nietwardzona	zły
35.	Hotelowa	20	0,121	utwardzona	dobry

LOKALNY PROGRAM REWITALIZACJI MIASTA DARŁOWO NA LATA 2017-2023

36.	Ignacego Paderewskiego	51	0,105	utwardzona	dobry
37.	Jagiellońska	2	0,509	utwardzona	dobry
38.	Jana Henryka Dąbrowskiego	35	0,266	utwardzona	dobry
39.	Jana Matejki	52	0,185	utwardzona	dobry
40.	Józefa Chłopickiego	34	0,129	utwardzona	dobry
41.	Józefa Conrada	11	0,45	utwardzona	dobry
42.	Józefa Muchy	4	0,3	utwardzona	dobry
43.	Józefa Wybickiego	71	0,335	utwardzona	zły
44.	Juliana Fałata	17	0,116	nietwardzona	zły
45.	Juliana Tuwima	26	0,24	Utwardzona	dobry
46.	Juliusza Słowackiego	45	0,19	utwardzona	dobry
47.	Kanałowa	82	0,451	utwardzona	dobry
48.	Kardynała Stefana Wyszyńskiego	20	0,598	utwardzona	dobry
49.	Karola Kurpińskiego	47	0,098	utwardzona	dobry
50.	Karola Szymanowskiego	42	0,223	utwardzona	zły
51.	Kaszubska	55	0,218	utwardzona	dobry
52.	Kazimierza Puławskiego	209	0,579	utwardzona	dobry
53.	Kąpielowa	13	0,12	utwardzona	dobry
54.	Kościelna	46	0,189	utwardzona	dobry
55.	Kotwiczna	13	0,218	utwardzona	dobry
56.	Kowalska	50	0,17	utwardzona	dobry
57.	Kropla Bałtyku	16	0,45	utwardzona	dobry
58.	Królowej Jadwigi	675	0,509	utwardzona	dobry
59.	Krótką	1	0,135	utwardzona	dobry
60.	Krzysztofa Komendy	3	0,25	utwardzona	dobry
61.	Ks. Jerzego Popiełuszki	3	0,471	utwardzona	dobry
62.	Księżnej Anny	158	0,331	utwardzona	dobry

LOKALNY PROGRAM REWITALIZACJI MIASTA DARŁOWO NA LATA 2017-2023

63.	Księżnej Zofii	32	0,227	nietwardzona	zły
64.	Leśna	199		utwardzona	dobry
65.	Letnia	10	0,115	utwardzona	dobry
66.	Lotników Morskich	74	1,972	utwardzona	dobry
67.	Łąkowa	4	0,371	nietwardzona	zły
68.	Makowa	4	0,309	utwardzona	dobry
69.	Marii Curie Skłodowskiej	363	0,86	utwardzon	dobry
70.	Marii Konopnickiej	13	0,075	utwardzona	dobry
71.	Marynarska	172	0,612	utwardzona	dobry
72.	Michała Ogińskiego	37	0,072	utwardzona	dobry
73.	Mieczysława Karłowicza	164	0,498	utwardzona	dobry
74.	Mikołaja Kopernika	68	0,205	utwardzona	dobry
75.	Mikołaja Reja	7	0,341	utwardzona	dobry
76.	Miodowa	13	0,143	nietwardzona	zły
77.	Mjr Hubala	54	0,265	utwardzona	dobry
78.	Młyńska	86	0,264	utwardzona	dobry
79.	Morska	618	0,98	utwardzona	dobry
80.	Nadbrzeżna	55	0,335	nietwardzona	zły
81.	Nagietkowa	4	0,213	nietwardzona	zły
82.	Ogrodowa	40	0,136	utwardzona	dobry
83.	Ojca Damiana Tynieckiego	122	0,472	utwardzona	dobry
84.	Okrężna	69	0,623	utwardzona	dobry
85.	Osadnicza	9	0,195	nietwardzona	zły
86.	Piastowska	3	0,302	utwardzona	dobry
87.	Plac Tadeusza Kościuszki	130	0,235	utwardzona	dobry
88.	Plac Zamkowy	16	0,022	utwardzona	dobry
89.	Plażowa	2	0,313	utwardzona	dobry

LOKALNY PROGRAM REWITALIZACJI MIASTA DARŁOWO NA LATA 2017-2023

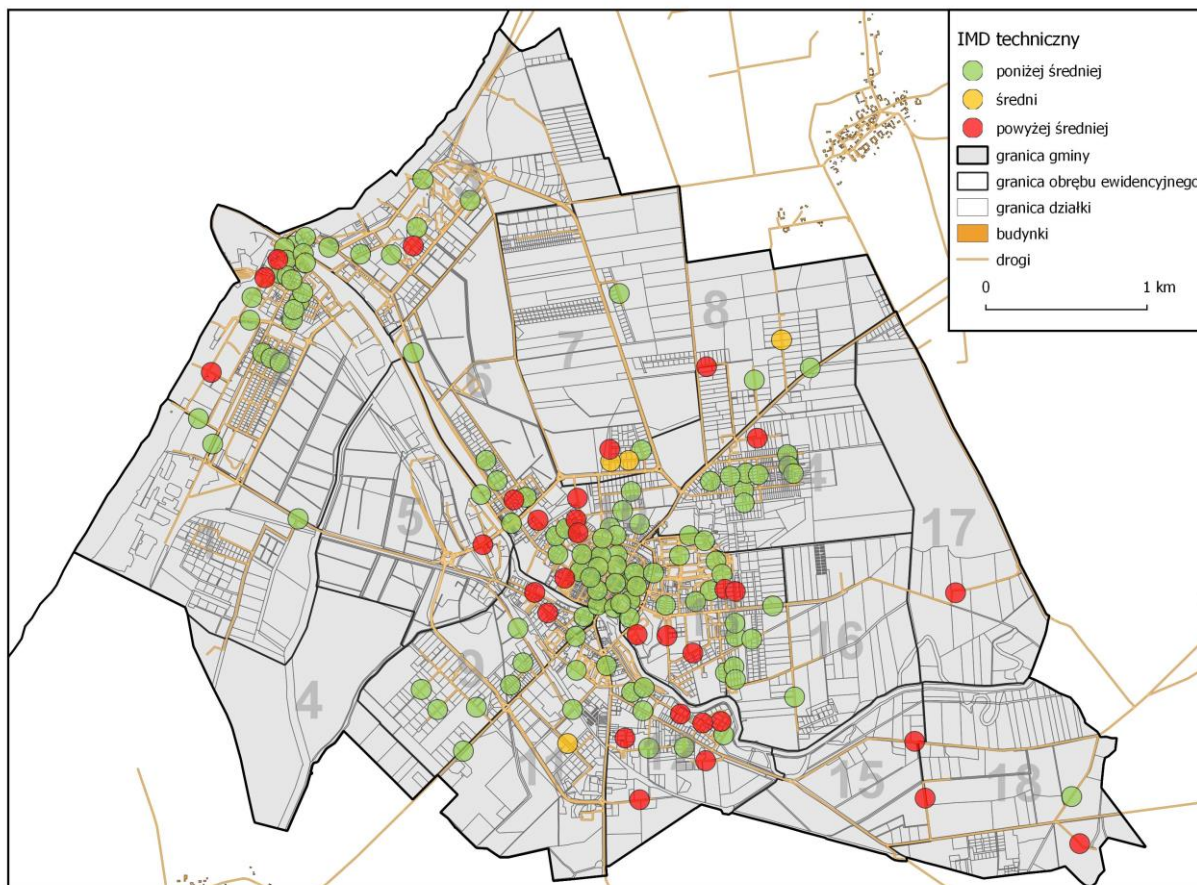
90.	Pocztowa	237	0,223	utwardzona	dobry
91.	Podzamcze	82	0,76	utwardzona	dobry
92.	Polna	42	1,311	nietwardzona	zły
93.	Południowa	38	0,29	utwardzona	dobry
94.	Pomorska	54	0,237	utwardzona	dobry
95.	Portowa	53	0,373	utwardzona	zły
96.	Powstańców Warszawskich	397	0,418	utwardzona	dobry
97.	Północna	37	0,968	utwardzona	dobry
98.	Przemysłowa	61	0,737	nietwardzona	średni
99.	Pucka	18	0,115	utwardzona	dobry
100.	Racisław	11	1,234	nietwardzona	zły
101.	Ratuszowa	19	0,092	utwardzona	dobry
102.	Romualda Traugutta	13	0,132	nietwardzona	zły
103.	Rybacka	62	0,226	utwardzona	zły
104.	Rynkowa	350	0,39	utwardzona	dobry
105.	Rzeczna	9	0,312	częściowo utwardzona	zły
106.	Rzemieśnicza	195	0,313	utwardzona	dobry
107.	Sami Swoi	9	0,312	utwardzona	dobry
108.	Słoneczna	4	0,368	utwardzona	dobry
109.	Słowiańska	53	0,931	utwardzona	dobry
110.	Sosnowa	3	0,144	nietwardzona	zły
111.	Splawie	12	0,294	nietwardzona	zły
112.	Spokojna	53	0,239	utwardzona	dobry
113.	Sportowa	79	1,1	utwardzona	dobry
114.	Stanisława Dulewicza	34	0,175	nietwardzona	zły
115.	Stanisława Moniuszki	198	0,218	utwardzona	dobry
116.	Stanisława Wyspiańskiego	1710	0,866	utwardzona	dobry

LOKALNY PROGRAM REWITALIZACJI MIASTA DARŁOWO NA LATA 2017-2023

117.	Stefana Żeromskiego	557	0,799	utwardzona	zły
118.	Szarych Szeregów	7	0,324	nietwardzona	zły
119.	Szpitalna	9	0,118	utwardzona	zły
120.	Świętej Gertrudy	36	0,361	utwardzona	dobry
121.	Turystyczna	4	0,112	utwardzona	dobry
122.	Wałowa	341	0,895	utwardzona	dobry
123.	Wczasowa	4	0,113	nietwardzona	zły
124.	Wenedów	237	0,397	utwardzona	dobry
125.	Wiejska	33	0,482	nietwardzona	średni
126.	Wierzbowa	32	0,159	nietwardzona	zły
127.	Wilków Morskich	21	0,464	utwardzona	dobry
128.	Wiosenna	2	0,117	utwardzona	dobry
129.	Wiśniowa	3	0,118	utwardzona	dobry
130.	Witolda Lutosławskiego	28	0,575	utwardzona	zły
131.	Władysława IV	94	0,444	utwardzona	dobry
132.	Władysława Reymonta	51	0,643	utwardzona	dobry
133.	Władysława Żeleńskiego	26	0,07	utwardzona	dobry
134.	Wojciecha Kossaka	52	0,127	nietwardzona	zły
135.	Wojsk Ochrony Pogranicza	24	0,197	utwardzona	dobry
136.	Wschodnia	2	0,183	utwardzona	dobry
137.	Zachodnia	20	0,197	utwardzona	dobry
138.	Zacisze	8	0,213	nietwardzona	zły
139.	Zamkowa	48	0,23	utwardzona	dobry
140.	Zawiszy Czarnego	8	0,072	utwardzona	dobry
141.	Zielona	71	0,529	utwardzona	dobry
142.	Zwycięstwa	138	0,953	utwardzona	dobry
143.	Żwirki i Wigury	61	0,19	utwardzona	dobry

Źródło: Opracowanie własne na podstawie danych Urzędu Miejskiego w Darłowie

Mapa 5 Wizualizacja na mapie natężenia problemów technicznych Darłowa



Źródło: Opracowanie własne

Wyznaczenie obszaru zdegradowanego i obszaru rewitalizacji

Zgodnie z *Zasadami realizacji przedsięwzięć rewitalizacyjnych w ramach Regionalnego Programu Operacyjnego Województwa Zachodniopomorskiego 2014-2020*, dla potrzeb przeprowadzenia analiz wewnątrzgminnych, stanowiących podstawę do wyznaczenia obszarów zdegradowanych i obszarów rewitalizacji zaplanowano posłużenie się wskaźnikami podstawowymi (odniesione do średnich wartości w regionie) oraz wskaźnikami fakultatywnymi (wynikającymi z wewnętrznej sytuacji gminy i odniesione do średnich wartości na całym jej obszarze). Z uwagi jednak na brak dostępnych danych na poziomie Miasta dokonano wyboru zestawu wskaźników uzależniony od możliwości pozyskania danych statystycznych odnoszących się do jednostek urbanistycznych (analitycznych) Miasta. Wyznaczenie obszaru rewitalizacji bazowało na pogłębionej analizie uwarunkowań społeczno-gospodarczych gminy oraz badaniach jakościowych z mieszkańcami Miasta. Analiza wskaźnikowa mająca na celu delimitację obszaru zdegradowanego i obszaru rewitalizacji miała na celu wykorzystanie obiektywnych i weryfikowalnych mierników i metod badawczych dostosowanych do lokalnych uwarunkowań. Analiza obejmowała ocenę wartości wskaźników na podstawie danych zebranych z miejskich instytucji i udostępnionych przez podmioty publiczne w sferze społecznej, gospodarczej, środowiskowej i przestrzenno-funkcjonalnej.

Przy konstrukcji syntetycznego miernika rozwoju Miasta ważnym etapem było określenie charakteru wybranych cech. Jeżeli większe wartości danej cechy pozwalają zakwalifikować obiekt jako lepszy, zgodnie z przyjętym kryterium ogólnym, to cechę taką nazywamy **stymulantą**. Natomiast gdy większe wartości cechy implikują gorszą ocenę obiektu, w świetle kryterium ogólnego, to mówimy o **destymulancie**. **Dobór wskaźników obejmował**

wyznaczenie stymulantów i destymulantów rozwoju Miasta. W celu oceny natężenia występowania negatywnych zjawisk w sferze społecznej dokonano oceny następujących wskaźników z tego zakresu:

- Liczba rodzin korzystających z pomocy
- Liczba przydzielonych świadczeń z powodu ubóstwa
- Liczba przydzielonych świadczeń z powodu bezrobocia
- Liczba osób, którym przyznano świadczenie z powodu alkoholizmu
- Liczba wszczętych procedur Niebieskiej Karty
- Wiek przedprodukcyjny
- Wiek poprodukcyjny
- Liczba przestępstw ogólnie

Analiza danych statystycznych pozwoliła na określenie wskaźnika pozwalającego ocenić natężenie negatywnych zjawisk w sferze gospodarczej:

- Współczynnik przedsiębiorczości (Liczba zarejestrowanych podmiotów gospodarczych w odniesieniu do liczby ludności danego obszaru)

W celu oceny natężenia występowania negatywnych zjawisk w sferze środowiskowej dokonano oceny następujących wskaźników z tego zakresu:

- Masa odebranych odpadów w podziale na jednostki terytorialne

W celu oceny natężenia występowania negatywnych zjawisk w sferze przestrzenno-funkcjonalnej dokonano oceny wskaźnika:

- Liczba budynków wybudowanych przed 1945 rokiem

W celu oceny natężenia występowania negatywnych zjawisk w sferze technicznej dokonano oceny wskaźnika

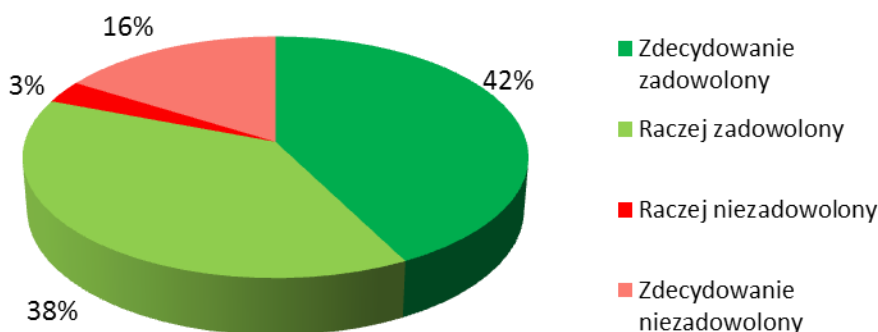
- Stan dróg na terenie Miasta. Analizowano również Odsetek mieszkańców korzystających z wybranych instalacji techniczno- sanitarnych na tle województwa i kraju

W ramach analizy statystycznej dokonano **pogłębionej analizy z wykazaniem zmiennych w latach**, w celu wykazania czy problemy identyfikowane na podstawie analizy wskaźników narastają. Dzięki zastosowaniu **triangulacji metod badawczych**, analizując wyniki badań społecznych z mieszkańcami i w ramach dyskusji zespołu ds. rewitalizacji, ustalono przyczyny występowania natężenia zidentyfikowanych problemów.

W ramach realizowanego procesu rewitalizacji miasta Darłowo wykonane zostały badania kwestionariuszowe, które pozwoliły odpowiedzieć na najważniejsze kwestie dotyczące projektu rewitalizacji. W toku prowadzonych rozmów oraz pytań zadawanych respondentom udało się określić najważniejsze problemy gminy w kontekście uwarunkowań społecznych, gospodarczych, technicznych, przestrzenno- funkcjonalnych i środowiskowych. Badanie kwestionariuszowe było częścią procesu partycypacyjnego, realizowanego w ramach opracowania Lokalnego Programu Rewitalizacji. Przed przystąpieniem do badania, respondenci poinformowani zostali o tym, jaki jest cel badania, wyjaśnione zostało także na

czym polega proces rewitalizacji. Dzięki temu mieszkańcy mogli dokładnie wskazać jakie problemy występują w mieście, oraz mogli wskazać konkretne działania i przedsięwzięcia rewitalizacyjne. **Badanie przeprowadzone zostało w lutym 2017 roku, na próbie 100 mieszkańców Darłowa.** Badanie przeprowadzone zostało w różnych częściach miasta, tj. Osiedle Południowe, Osiedle Zachód, Osiedle Bema, Centrum, Darłówko. Wybrane zostały obszary w różnych częściach miasta w celu wyeliminowania jednolitych odpowiedzi, które mogłyby pojawić się u mieszkańców tych samych okolic. Pomogło to określić problemy społeczne oraz przestrzenne dla całego miasta, nie tylko dla jego części. Badania prowadzone były w godzinach porannych oraz popołudniowych po to, by trafić do osób pracujących, niepracujących oraz do różnych grup wiekowych. W badaniu wzięło udział 56% kobiet oraz 44% mężczyzn. Respondenci to osoby w następujących grupach wiekowych: 18-25 lat (16%), 26-35 lat (19%), 36-50 lat (16%), 51-60 lat (17%), powyżej 60 lat (32%). Wykształcenie badanych rozkładało się następująco: podstawowe (10%), gimnazjalne (3%), zawodowe (31%), średnie (32%), wyższe (24%). Badani poproszeni zostali o określenie stopnia zadowolenia z życia w mieście i mieście Darłowo. Zdecydowana większość mieszkańców (81%) wskazała, że jest zadowolona z jakości życia w mieście. Wskaźnik osób niezadowolonych oscyluje w okolicach 19%. Należy jednak podkreślić, że osób zdecydowanie niezadowolonych jest tylko 3%, natomiast zdecydowanie zadowolonych aż 42% osób. Kwestie, które są oceniane jako negatywne oraz które mogą wpływać na niezadowolenie mieszkańców to brak pracy wśród mieszkańców oraz migracje osób młodych. Kolejnym aspektem który może powodować niezadowolenie to często podkreślany brak rozrywek dla mieszkańców, oraz zbyt mała liczba połączeń komunikacji publicznej.

Wykres 8 Ocena zadowolenia mieszkańców z życia w mieście i mieście Darłowo

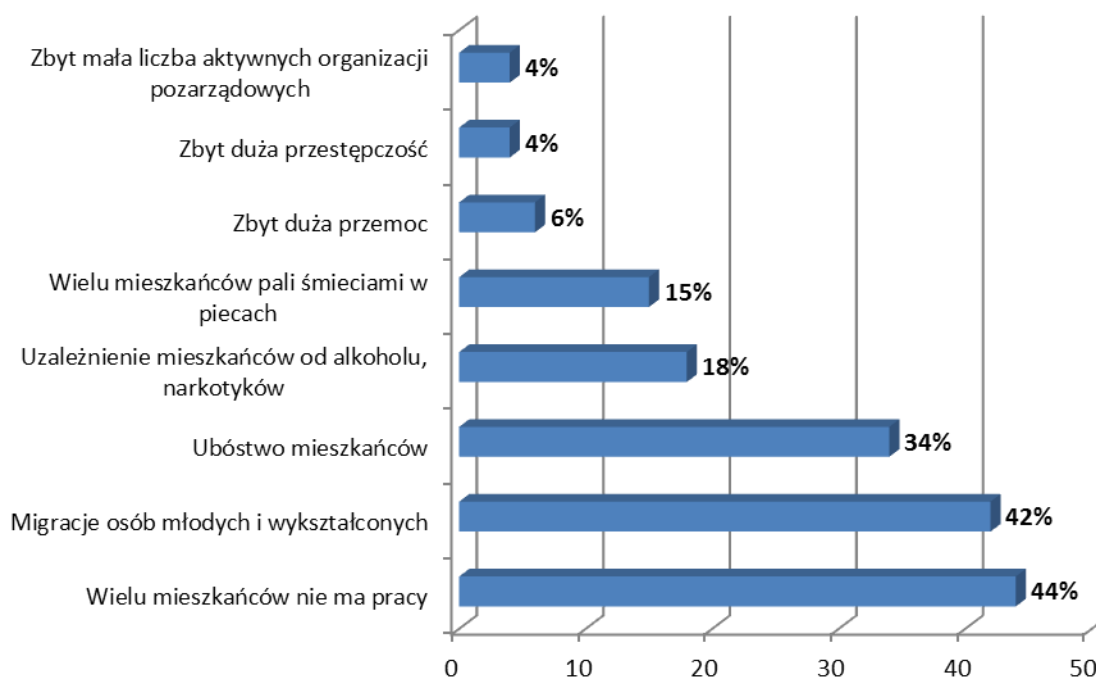


Źródło: Badanie PAPI z mieszkańcami, N=100.

Kolejna kwestia poruszona w badaniu to problemy społeczne, które ankietowani dostrzegają w swojej miejscowości. Problemy, na które mieszkańcy zwrócili szczególną uwagę, to brak pracy wśród mieszkańców (44%), migracje osób młodych i wykształconych (42%) oraz ubóstwo mieszkańców (34%). Są to problemy ściśle ze sobą skorelowane. Ubóstwo wynikać może z braku pracy, podobnie jak migracje osób młodych i wykształconych. W czasie badania, mieszkańcy zwracali uwagę na to, że w mieście Darłowo najwięcej pracy jest w sezonie letnim, co wynika z faktu że w tym czasie miasto odwiedzane jest przez turystów. Według

mieszkańców poza sezonem, wielu mieszkańców pozostaje bez pracy. Mieszkańcy zwracają także uwagę na problem uzależnienia mieszkańców od alkoholu i narkotyków (18%) oraz problem palenia śmieciami w piecach przez mieszkańców (15%). Najmniej widocznym problemem według badanych jest przemoc (6%) oraz zbyt mała liczba organizacji pozarządowych(4%) i przestępczość (4%). Problemy społeczne występujące w mieście, przedstawione zostały w poniższym wykresie.

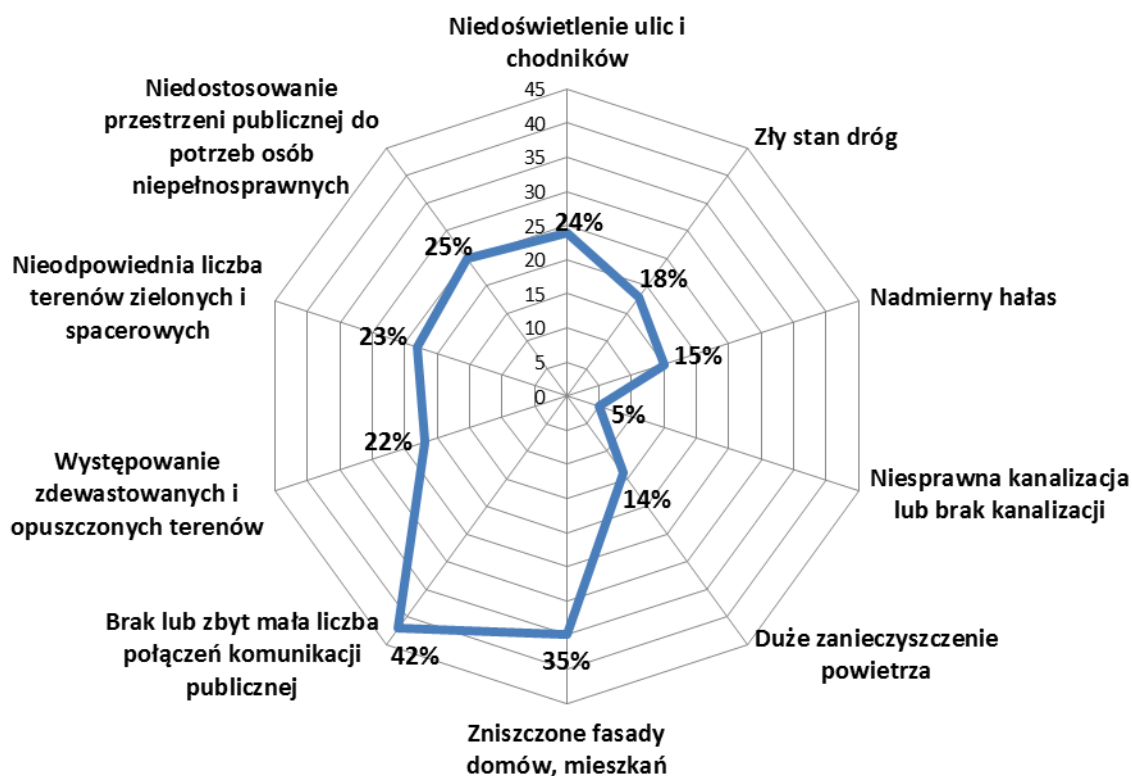
Wykres 9 Problemy społeczne w mieście Darłowo według mieszkańców



Źródło: Badanie PAPI z mieszkańcami, N=100.

Mieszkańcy Darłowa zostali także poproszeni o wskazanie problemów, które związane są z przestrzenią publiczną. Najważniejsze problemy, które wskazali mieszkańcy to: zbyt mała ilość połączeń komunikacji publicznej (42%), mieszkańcy zauważali, że ciężko poruszać się pomiędzy miastami w okolicy. Kolejnym problemem to zniszczone fasady domów i mieszkań (35%). Badani twierdzą, że szczególnie budynki w ścisłym centrum Darłowa wymagają rewitalizacji. Ważną kwestią dla badanych jest także niedostosowanie przestrzeni publicznej do potrzeb osób niepełnosprawnych- 25% wskazań. Wiele miejsc w mieście jest według mieszkańców niedostosowane do osób niepełnosprawnych. Badani wskazują przede wszystkim pocztę, w której nie ma podjazdu dla osób niepełnosprawnych. Kolejnym problemem jest nieodpowiednia liczba terenów zielonych i spacerowych (23%). Mieszkańcy wskazywali ten problem, mówiąc że gmina jest „bogata” w takie tereny jednak ich jakość nie jest zadowalająca. Uważają oni, że parki, skwerki, oraz obszar w pobliżu plaży wymaga rewitalizacji. Najmniej widocznym problemem jest według badanych brak lub niesprawność kanalizacji (5% wskazań). Wyniki opisuje poniższy wykres.

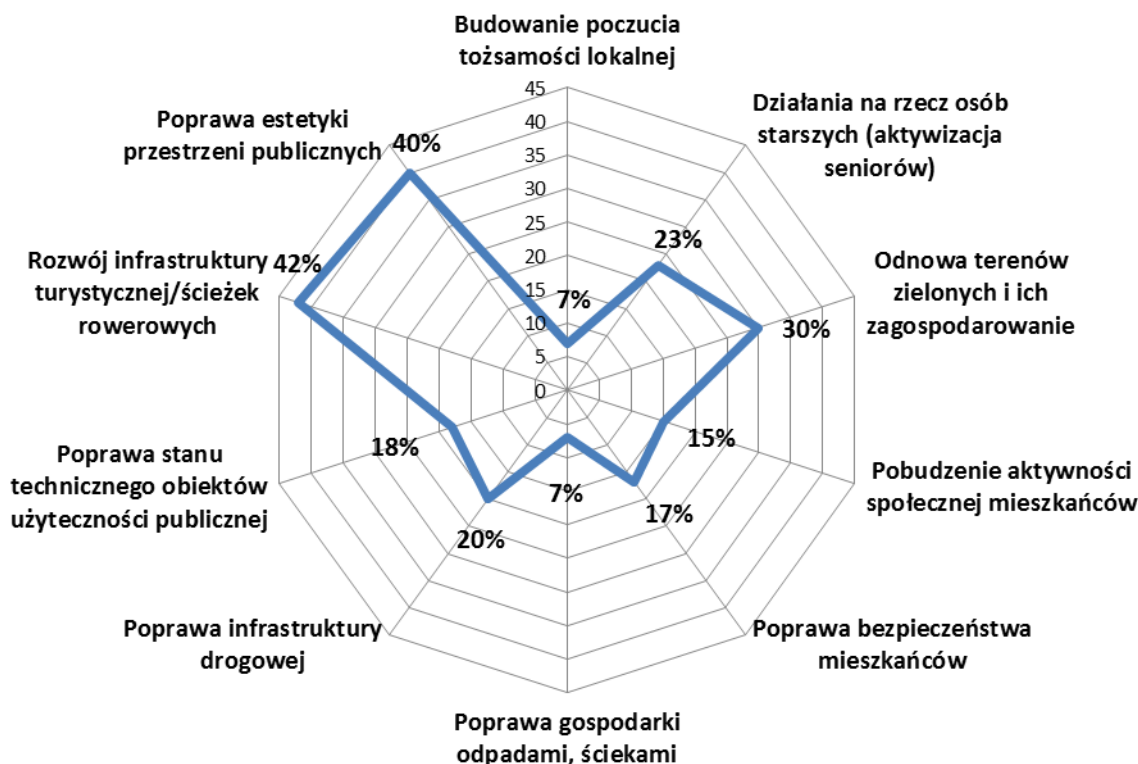
Wykres 10 Problemy przestrzeni publicznej według mieszkańców



Źródło: Badanie PAPI z mieszkańcami, N=100.

W trakcie badania poproszono mieszkańców o wskazanie przedsięwzięć, które są konieczne do podjęcia w ramach procesu rewitalizacji. Jako najważniejsze wskazane zostały przedsięwzięcia związane z rozwojem infrastruktury turystycznej oraz ścieżek rowerowych (42%), jest to zrozumiałe, gdyż Darłowo jest miastem turystycznym więc rozwinięcie infrastruktury turystycznej jest potrzebne. Badani wskazują także na konieczność poprawy estetyki przestrzeni publicznych (40%) w tym poprawę placów, ławek, wiat oznaczeń. Może się to wiązać poniekąd z pierwszym ważnym dla mieszkańców przedsięwzięciem związanym z turystyką. W sezonie miasto odwiedzane jest przez dużą ilość turystów, estetyka miasta jest więc bardzo ważna. Kolejnym ważnym aspektem jest odnowa terenów zielonych i ich zagospodarowanie (30%). Wiąże się to z problemami wskazywanymi przez mieszkańców, tj. złą jakością terenów zielonych i spacerowych. Według badanych miasto nie powinno zajmować się takimi aspektami jak: budowanie poczucia tożsamości lokalnej, oraz poprawa gospodarki odpadami, ściekami, aspekty te uzyskały tylko po 7% wskazań. **Podsumowując, w ramach rewitalizacji miasto powinno zająć się kwestiami, które związane są z turystyką, takimi jak rozwój infrastruktury turystycznej, odnowa terenów zielonych oraz poprawa estetyki miasta.** Dane dotyczące przedsięwzięć rewitalizacyjnych przedstawione zostały na poniższym wykresie:

Wykres 11 Przedsięwzięcia w procesie rewitalizacji według mieszkańców



Źródło: Badanie PAPI z mieszkańcami, N=100.

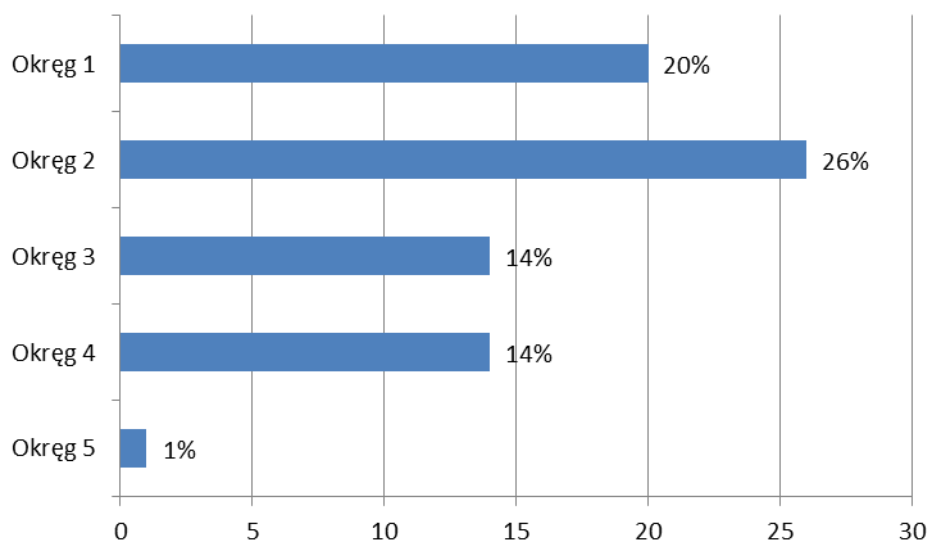
Badani poproszeni zostali także o wskazanie propozycji przedsięwzięć, które mogłyby być zrealizowane w ramach procesu rewitalizacji. Mieszkańcy wskazywali na takie przedsięwzięcia jak: więcej miejsc parkingowych, poprawa stanu technicznego dróg oraz chodników, więcej ławek, więcej atrakcji dla osób młodych (poza sezonem letnim), tworzenie udogodnień dla niepełnosprawnych, odnowa zieleni. W celu przeprowadzenia analizy zgromadzonych danych, dokonano podziału obszaru miasta na pięć okręgów:

- Okręg I – Osiedle Południe
- Okręg II – Osiedle Zachód
- Okręg III – Osiedle Bema
- Okręg IV – Osiedle Centrum
- Okręg V – Osiedle Darłówko

W badaniu sprawdzono, które obszary według mieszkańców mają najwięcej problemów społecznych, w którym miejscu występują najbardziej zdegradowane budynki, gdzie występują najgorsze drogi, oraz które tereny są najbardziej niebezpieczne, oraz gdzie jest zanieczyszczone powietrze.

Według mieszkańców, miejsca gdzie występuje najwięcej problemów społecznych to Okręg II- Osiedle Zachód (26%) oraz Okręg I- Osiedle Południe (20%). Najmniej problemów społecznych według mieszkańców występuje w Okręgu V- Osiedle Darłówko (1%).

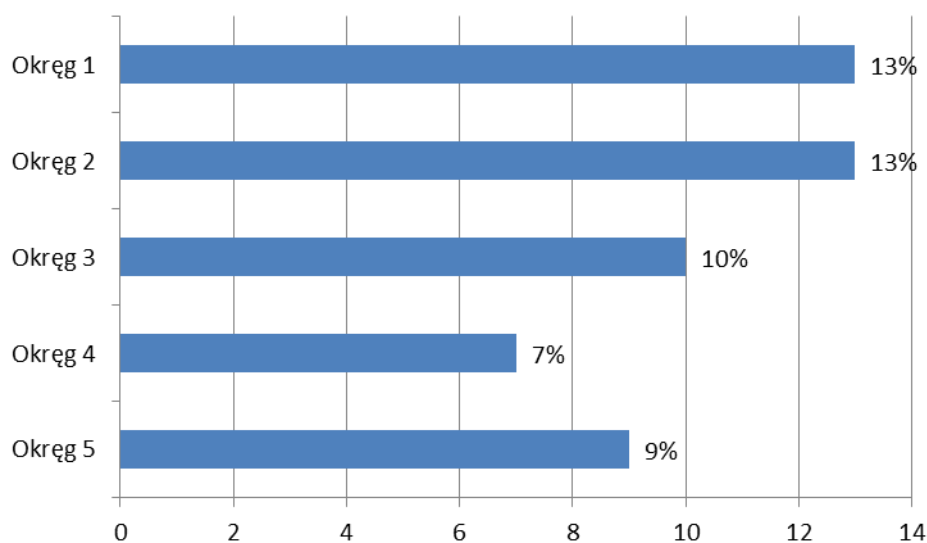
Wykres 12 Miejsca o znacznej koncentracji problemów społecznych



Źródło: Badanie PAPI z mieszkańcami, N=100.

Badani, jako miejsca najbardziej zanieczyszczone wskazali Okręg I- Osiedle Południe (13%), oraz Okręg II- Osiedle Zachód (13%). Najmniej zanieczyszczony według nich jest Okręg IV (7%).

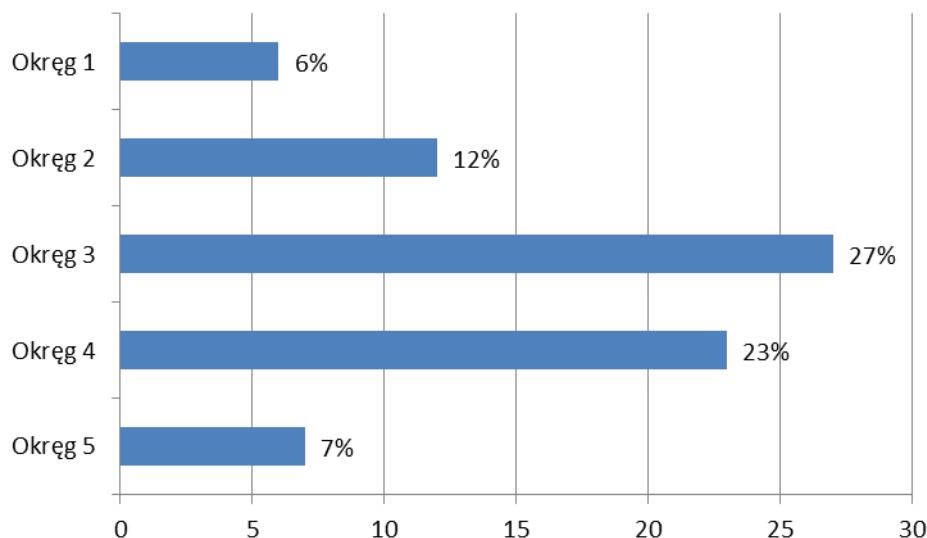
Wykres 13 Miejsca o znacznej koncentracji zanieczyszczenia środowiska



Źródło: Badanie PAPI z mieszkańcami, N=100.

Miejsca o znacznej koncentracji zdegradowanych technicznie budynków to według badanych Okręg III- Osiedle Bema (27%), oraz Okręg IV- Osiedle Centrum (23%), najmniej takich budynków wg mieszkańców występuje w Okręgu I- Osiedle Południe (6%).

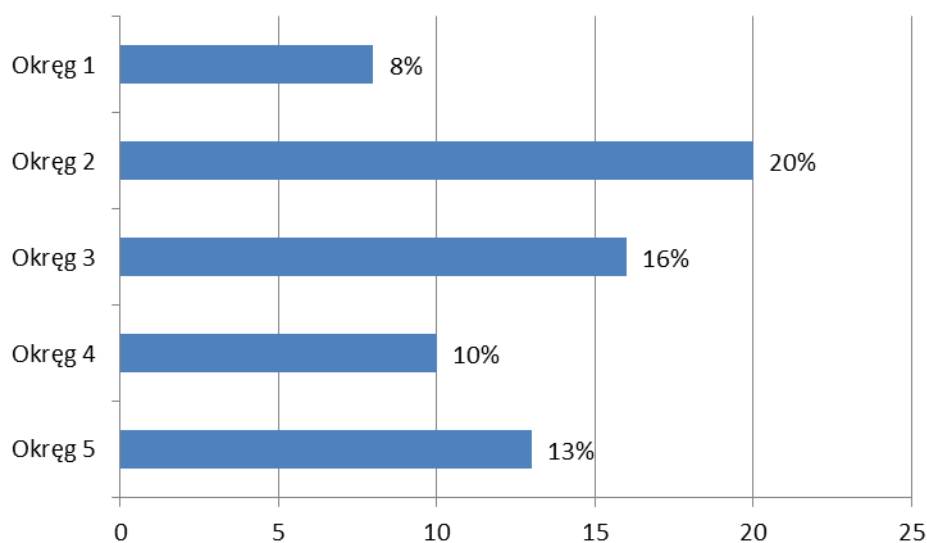
Wykres 14 Miejsca o znacznej koncentracji zdegradowanych technicznie budynków



Źródło: Badanie PAPI z mieszkańcami, N=100.

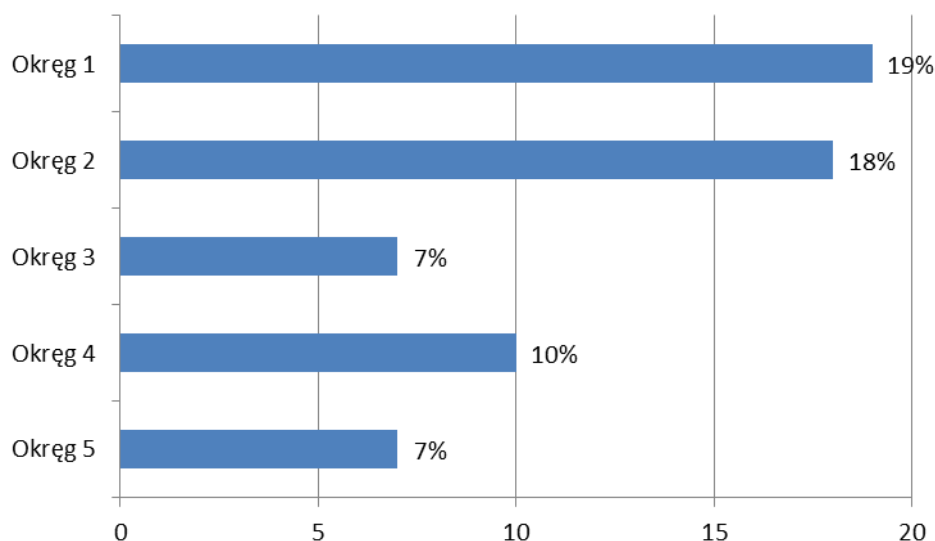
Miejsca gdzie występują najgorsze drogi to według mieszkańców Darłowa Okręg II- Osiedle Zachów (20%), najmniej wskazań uzyskał Okręg I- Osiedle Południe (8%).

Wykres 15 Miejsca o znacznej koncentracji zdegradowanej infrastruktury drogowej



Obszary najbardziej niebezpieczne to według badanych Okręg I- Osiedle Południe (19%), oraz Okręg II- Osiedle Zachów (18%), najmniej wskazań uzyskał Okręg III- Osiedle Bema (7%), oraz Okręg V- Osiedle Darłówko (7%).

Wykres 16 Obszary niebezpieczne



Źródło: Badanie PAPI z mieszkańcami, N=100.

Podsumowując, obszar, który najczęściej wskazywany został przez badanych to obszar II- Osiedle Zachód- wskazany jako obszar z problemami społecznymi, z zanieczyszczonym powietrzem, ze zdegradowaną infrastrukturą drogową oraz jako obszar niebezpieczny. Często wskazywany był też obszar I- Osiedle Południe. Wskazany on został jako obszar z problemami społecznymi, z zanieczyszczonym powietrzem, oraz jako obszar niebezpieczny. **Analiza danych jakościowych badania kwestionariuszowego z mieszkańcami miała wpływ na finalną ocenę w danych wynikających z analizy wskaźników poszczególnych uwarunkowań.**

Na podstawie pogłębionej analizy wskaźnikowej analizy wskazano obszary potencjalnie predysponowane do wyznaczenia w ramach obszaru zdegradowanego na podstawie oceny wartości Index of Multiple Deprivation dla danej sfery oddziaływania. Metodologia liczenia Index of Multiple Deprivation przedstawiała się następująco: 4 punkty (kolor czerwony). Obszary oznaczone na inne kolory odpowiednio: 2 punkty (kolor żółty), 1 punkt (kolor zielony). Index obejmował odstępstwa od średniej wartości dla Gminy w ramach danego wskaźnika składowego.

Tabela 13 Zestawienie danych wskaźnikowych Index of Multiple Deprivation

Lp	Ulica	Liczba ludności	Wskaźnik					IMD Łączny
			IMD Społeczny	Gospodarczy	Środowiskowy	Przestrzenno - funkcjonalny	Techniczny	
1.	1-go maja	66	13					19
2.	Adama Mickiewicza	54	16					22
3.	Admiralska	76	10					14
4.	Adolfa Dygasińskiego	29	10					19
5.	Akacyjowa	9	7					16
6.	Aleje Wojska Polskiego	401	22					35
7.	Artura Grottgera	58	27					33
8.	Bałtycka	21	9					13
9.	Bogusława X	248	16					29
10.	Bosmańska	132	13					19
11.	Brzozowa	12	10					19
12.	Chabrowa	11	7					14

LOKALNY PROGRAM REWITALIZACJI MIASTA DARŁOWO NA LATA 2017-2023

13.	Chińska	27	27					33
14.	Cicha	37	13					19
15.	Dębowa	4	9					13
16.	Długa	3	9					13
17.	Dorszowa	36	28					41
18.	Emilii Plater	347	22					31
19.	Feliksa Nowowiejskiego	32	12					18
20.	Fiołkowa	2	9					16
21.	Flisacka	26	12					18
22.	Franciszkańka	27	12					18
23.	Fryderyka Chopina	196	21					30
24.	Gdyńska	20	12					18
25.	Gen. Józefa Bema	87	12					18
26.	Gen. Józefa Sowińskiego	36	12					18
27.	Gen. Stanisława Maczka	19	9					15
28.	Gen. Stefana Roweckiego	22	12					18
29.	Gen. Zygmunta Berlinga	19	16					22
30.	Gen. Władysława Andersa	12	9					15
31.	Hanki Sawickiej	611	17					26

LOKALNY PROGRAM REWITALIZACJI MIASTA DARŁOWO NA LATA 2017-2023

32.	Helska	8	12					18
33.	Henryka Wieniawskiego	1103	13					22
34.	Hieronima Fiodorowa	54	9					18
35.	Hotelowa	20	16					22
36.	Ignacego Paderewskiego	51	13					19
37.	Jagiellońska	2	16					20
38.	Jana Henryka Dąbrowskiego	35	8					14
39.	Jana Matejki	52	16					22
40.	Józefa Chłopickiego	34	8					14
41.	Józefa Conrada	11	15					19
42.	Józefa Muchy	4	12					16
43.	Józefa Wybickiego	71	13					22
44.	Juliana Fałata	17	16					25
45.	Juliana Tuwima	26	7					13
46.	Juliusza Słowackiego	45	12					18
47.	Kanałowa	82	27					36
48.	Kardynała Stefana Wyszyńskiego	20	9					15
49.	Karola Kurpińskiego	47	18					24
50.	Karola Szymanowskiego	42	15					24

LOKALNY PROGRAM REWITALIZACJI MIASTA DARŁOWO NA LATA 2017-2023

51.	Kaszubska	55	13					17
52.	Kazimierza Puławskiego	209	9					18
53.	Kąpielowa	13	16					22
54.	Kościelna	46	17					26
55.	Kotwiczna	13	21					25
56.	Kowalska	50	16					24
57.	Kropla Bałtyku	16	9					15
58.	Królowej Jadwigi	675	11					20
59.	Krótka	1	12					16
60.	Krzysztofa Komendy	3	7					13
61.	Ks. Jerzego Popiełuszki	3	16					20
62.	Księżnej Anny	158	17					26
63.	Księżnej Zofii	32	7					16
64.	Leśna	199	23					32
65.	Letnia	10	7					13
66.	Lotników Morskich	74	16					22
67.	Łąkowa	4	7					16
68.	Makowa	4	7					13
69.	Marii Curie Skłodowskiej	363	34					42

LOKALNY PROGRAM REWITALIZACJI MIASTA DARŁOWO NA LATA 2017-2023

70.	Marii Konopnickiej	13	12					18
71.	Marynarska	172	12					18
72.	Michała Ogińskiego	37	10					16
73.	Mieczysława Karłowicza	164	12					21
74.	Mikołaja Kopernika	68	13					19
75.	Mikołaja Reja	7	12					18
76.	Miodowa	13	9					18
77.	Mjr Hubala	54	16					22
78.	Młyńska	86	21					27
79.	Morska	618	17					30
80.	Nadbrzeżna	55	13					26
81.	Nagietkowa	4	7					16
82.	Ogrodowa	40	22					28
83.	Ojca Damiana Tynieckiego	122	27					40
84.	Okrężna	69	10					16
85.	Osadnicza	9	21					30
86.	Piastowska	3	21					26
87.	Plac Tadeusza Kościuszki	130	36					49
88.	Plac Zamkowy	16	10					16

LOKALNY PROGRAM REWITALIZACJI MIASTA DARŁOWO NA LATA 2017-2023

89.	Plażowa	2	12					16
90.	Pocztowa	237	22					35
91.	Podzamcze	82	13					19
92.	Polna	42	7					13
93.	Południowa	38	17					21
94.	Pomorska	54	21					27
95.	Portowa	53	27					40
96.	Powstańców Warszawskich	397	35					48
97.	Północna	37	9					13
98.	Przemysłowa	61	8					15
99.	Pucka	18	12					18
100.	Racisław	11	16					25
101.	Ratuszowa	19	12					18
102.	Romualda Traugutta	13	12					21
103.	Rybacka	62	17					26
104.	Rynkowa	350	21					30
105.	Rzeczna	9	9					15
106.	Rzemieślnicza	195	22					35
107.	Sami Swoi	9	9					15

LOKALNY PROGRAM REWITALIZACJI MIASTA DARŁOWO NA LATA 2017-2023

108.	Słoneczna	4	7					11
109.	Słowińska	53	10					16
110.	Sosnowa	3	10					16
111.	Splawie	12	13					22
112.	Spokojna	53	9					15
113.	Sportowa	79	17					23
114.	Stanisława Dulewicza	34	10					19
115.	Stanisława Moniuszki	198	21					30
116.	Stanisława Wyspiańskiego	1710	22					31
117.	Stefana Żeromskiego	557	18					30
118.	Szarych Szeregów	7	9					18
119.	Szpitalna	9	12					25
120.	Świętej Gertrudy	36	8					17
121.	Turystyczna	4	10					14
122.	Wałowa	341	22					31
123.	Wczasowa	4	12					18
124.	Wenedów	237	27					40
125.	Wiejska	33	9					14
126.	Wierzbowa	32	12					21

LOKALNY PROGRAM REWITALIZACJI MIASTA DARŁOWO NA LATA 2017-2023

127.	Wilków Morskich	21	12					16
128.	Wiosenna	2	9					13
129.	Wiśniowa	3	9					15
130.	Witolda Lutosławskiego	28	9					18
131.	Władysława IV	94	17					23
132.	Władysława Reymonta	51	12					18
133.	Władysława Żeleńskiego	26	9					15
134.	Wojciecha Kossaka	52	10					19
135.	Wojsk Ochrony Pogranicza	24	7					13
136.	Wschodnia	2	16					22
137.	Zachodnia	20	12					18
138.	Zacisze	8	9					18
139.	Zamkowa	48	17					26
140.	Zawiszy Czarnego	8	16					22
141.	Zielona	71	14					20
142.	Zwycięstwa	138	7					20
143.	Żwirki i Wigury	61	13					19

Metodologia liczenia Index of Multiple Deprivation: 3 punkty (kolor czerwony), a za każdy kolejny obszar oznaczony na czerwono dodatkowy jeden punkt, czyli odpowiednio: 1 obszar (3 punkty), 2 obszary (3 punkty + 4), 3 obszary (3 punkty + 4 + 5). Obszary oznaczone na inne kolory odpowiednio: 2 punkty (kolor żółty), 1 punkt (kolor zielony). Obszary posiadające minimum 30 punktów zostaną zaliczone do obszaru rewitalizacji.

Źródło: Opracowanie własne

Obszar zdegradowany został zidentyfikowany jako obszar koncentrujący się natężeniem negatywnych zjawisk społecznych (co najmniej na poziomie średnim), współwystępujących z negatywnymi zjawiskami ze sfer gospodarczej, środowiskowej lub przestrzenno-funkcjonalnej (co najmniej na poziomie średnim). W ramach wyznaczania obszaru zdegradowanego wyznaczono **cztery podobszary rewitalizacji składające się na obszar rewitalizacji:**

I podobszar składający się z obszaru Starego Miasta oraz osiedli mieszkalnych przy ulicy Emilii Plater

II podobszar składający się z Przedmieścia Wieprzańskiego, skoncentrowanego w okolicach Alei Wojska Polskiego i Żeromskiego oraz osiedla przy ulicy Wyspiańskiego

III podobszar złożony z obszaru Darłówka Zachodniego, nadmorskiej dzielnicy Darłowa

IV podobszar zlokalizowany na terenie ulicy Portowej

Wyznaczony obszar rewitalizacji obejmują łącznie 91,4 ha, co stanowi **4,54%** powierzchni Miasta (2012 ha). Obszar rewitalizacji zamieszkuje 4 114 osób, co stanowi **29,37%** ogólnej ludności Miasta (14 005 mieszkańców w 2015 roku). Poniżej mapa poglądowa dla całego Miasta w skali 1:20000 na rozmiarze A3.

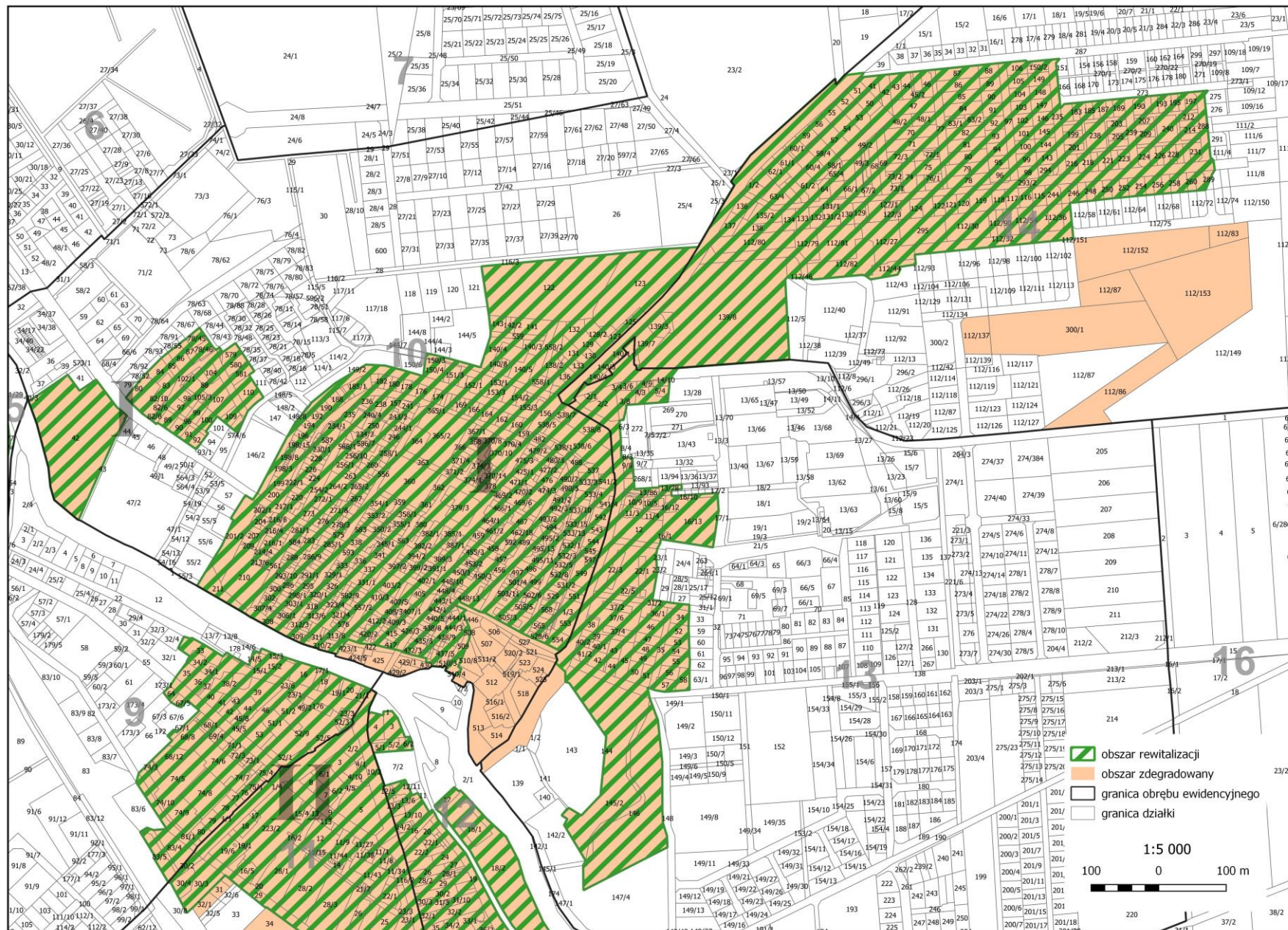
Mapa 6 Wyznaczenie obszaru zdegradowanego i obszaru rewitalizacji w Mieście Darłowo - mapa poglądowa



Źródło: Opracowanie własne

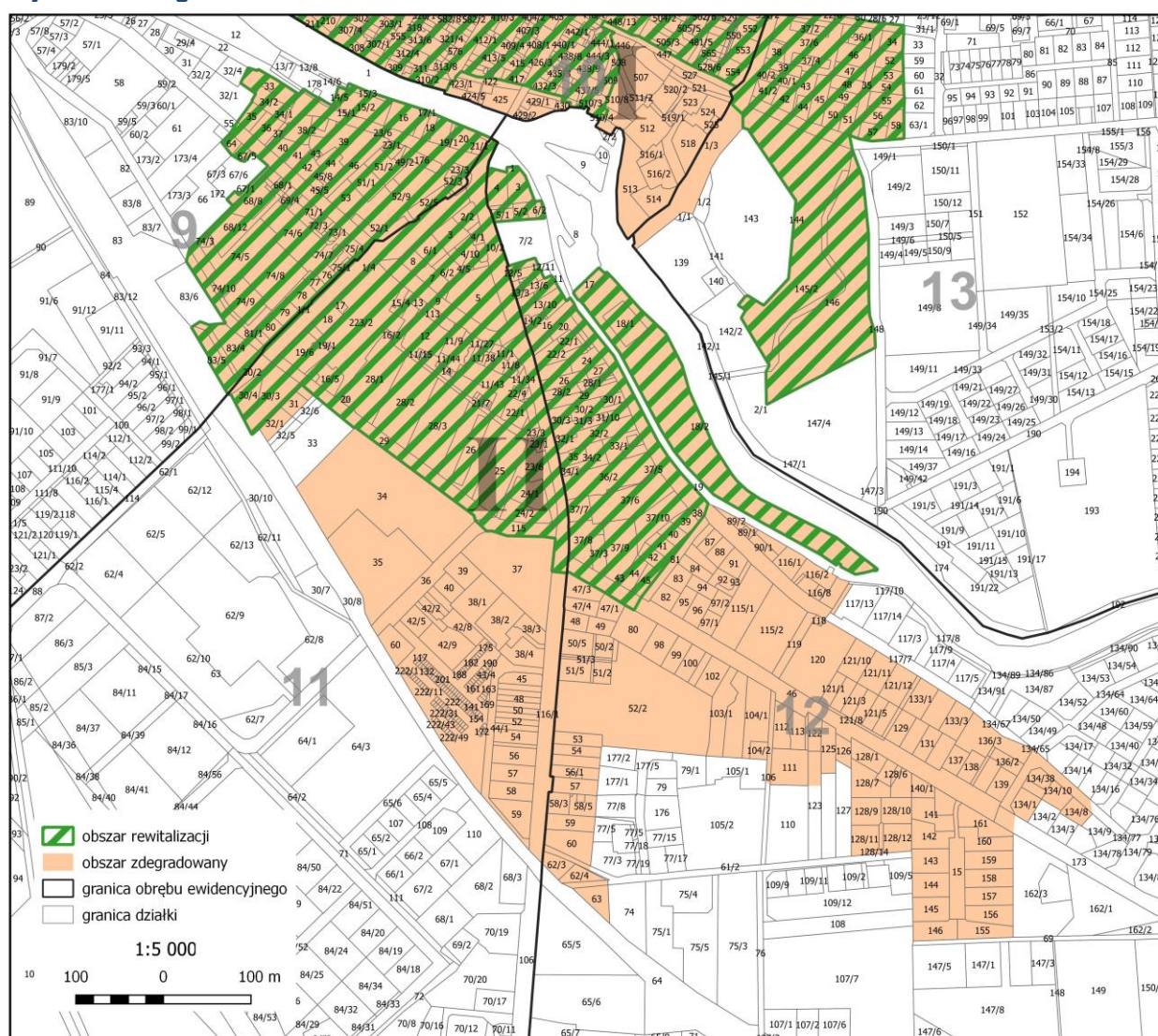
Podobszar pierwszy to część historyczna miasta, związana z jego królewską tradycją. Na obszarze zlokalizowany jest Rynek, Ratusz, Kościół oraz inne obiekty ważne z punktu widzenia historii miasta. Biorąc pod uwagę funkcję mieszkalną, należy uznać ją za przeważającą, w związku z tym do obszaru zostały również włączone obszary osiedli jako miejsca wymagające działań aktywizacyjnych w kontekście aktywności społecznej. **Powierzchnia I podobszaru rewitalizacji wynosi 58,2 ha, liczba ludności 2986.**

Mapa 7 Wyznaczenie podobszaru rewitalizacji I podobszar składający się z obszaru Rynku oraz osiedli mieszkalnych



Drugi podobszar charakteryzuje się funkcją mieszkaniową, na której skoncentrowana jest działalność organizacji społecznych oraz istnieje potrzeba w zakresie zapewnienia odpowiedniej infrastruktury technicznej, która umożliwiłaby aktywizację społeczną mieszkańców. Jednocześnie jest to obszar usytuowany w pobliżu rzeki i rynku, w związku z tym wymaga odnowy, ze względu na możliwość wystąpienia ruchu turystycznego. **Powierzchnia II podobszaru rewitalizacji wynosi 17,90 ha, liczba ludności 1012.**

Mapa 8 Wyznaczenie podobszaru rewitalizacji II podobszar skoncentrowany w okolicach Alei Wojska Polskiego

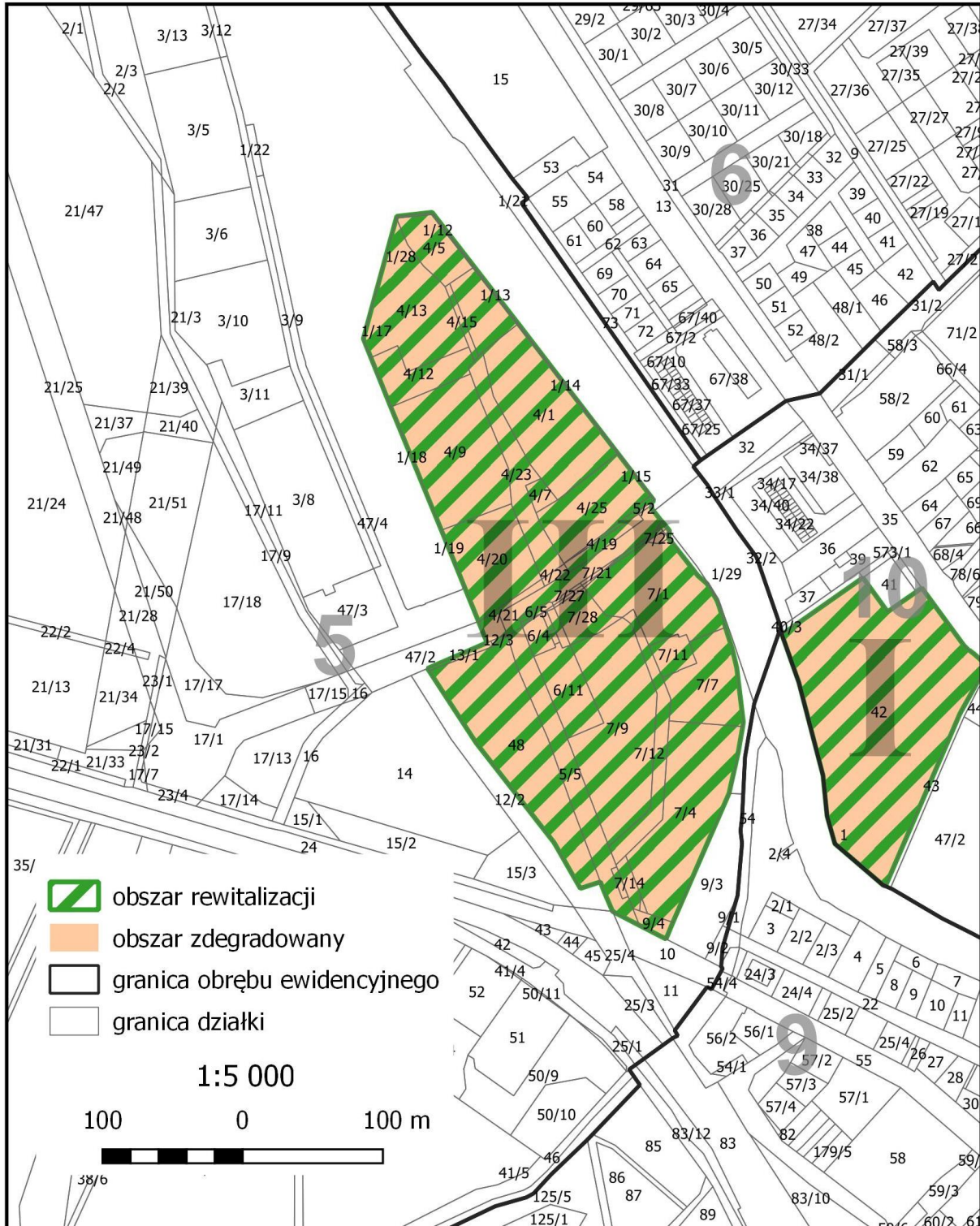


Źródło: Opracowanie własne

Podobszar trzeci charakteryzujący się koncentracją funkcji turystycznych miasta, a w szczególności obszar, na którym usytuowana jest plaża, port i największa liczba sezonowych punktów gastronomicznych i handlowych. Obszar pełniący bardzo ważną funkcję gospodarczą, na którym występuje największe natężenie działalności gospodarczych. Poza sezonem turystycznym jest to przestrzeń, która może być postrzegana jako wyludniona, ze względu na brak turystów. Obszar posiadający dobrą zbudowaną infrastrukturę techniczną do obsługi

statków oraz jachtów, co wpływa na jego atrakcyjność dla osób pływających po morzu bałtyckim. Powierzchnia III podobszaru rewitalizacji wynosi 6,90 ha, liczba ludności 63.

Mapa 9 Wyznaczenie podobszaru rewitalizacji III podobszar na który składa się przybrzeżny obszar Darłówka

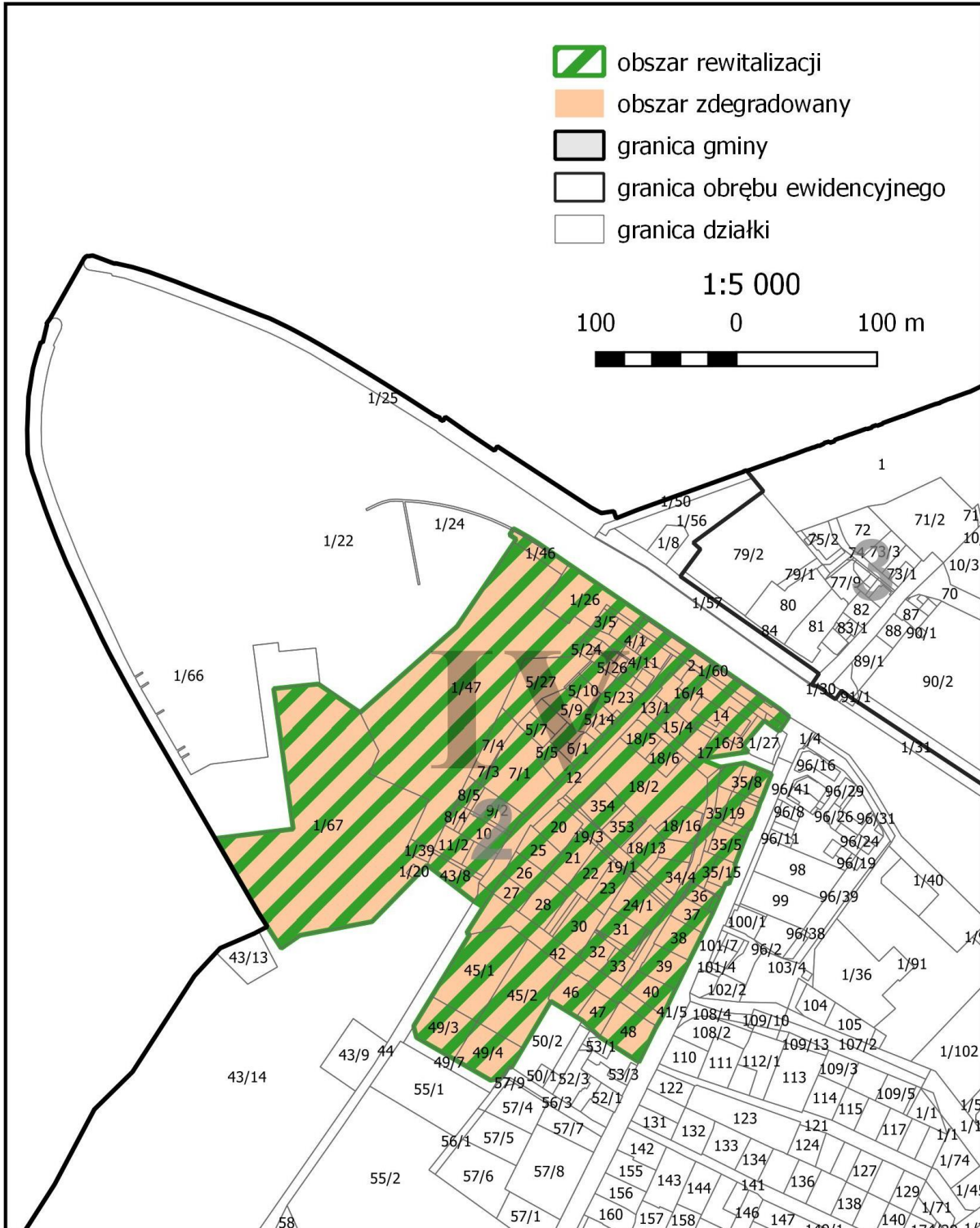


Źródło: Opracowanie własne

Podobszar czwarty to teren, w którym występuje znaczna koncentracja zjawisk negatywnych społecznie, takich jak bezrobocie, przestępczość. Na podstawie analizy wskaźników, niniejszy

stwierdzono znaczny stopień wykluczenia społecznego mieszkańców, dlatego został on włączony w proces rewitalizacji jako teren wymagający zindywidualizowanych działań naprawczych, skoncentrowanych na aktywizacji społecznej. **Powierzchnia IV podobzaru rewitalizacji wynosi 8,40 ha, liczba ludności 53.**

Mapa 10 Wyznaczenie podobzaru rewitalizacji IV podobzaru zlokalizowany na terenie ulicy Portowej



Źródło: Opracowanie własne

Rozdział IV. Wizja obszaru po przeprowadzeniu rewitalizacji

Niniejszy rozdział opisuje wizję stanu obszaru po przeprowadzeniu rewitalizacji (planowany efekt rewitalizacji).

Zadaniem realizacji działań rewitalizacyjnych będzie zapobieganie rozprzestrzenianiu się zjawisk kryzysowych zidentyfikowanych podczas konsultacji społecznych, nadanie przestrzeniom publicznym waloru przyjaznego otoczenia i **uzbrojenie kapitału ludzkiego w narzędzia, w szczególności infrastrukturę pozwalającą na realizację inicjatyw oddolnych w celu utrwalenia efektu rewitalizacji**. Potencjały rewitalizacji obszarów zdegradowanych przeznaczonych do rewitalizacji są rezultatem diagnozy sytuacji kryzysowych zidentyfikowanych w obszarze społeczno-gospodarczym, spacerów studyjnych zrealizowanych na terenie Miasta i obszaru rewitalizacji. W toku prowadzonych działań partycypacyjnych określono najważniejsze atrybuty obszaru rewitalizacji, do których zaliczają się:

Zamek Książąt Pomorskich w Darłowie

Zamek został zbudowany w II połowie XIV wiek, w okresie panowania księcia Bogusława V i Elżbiety. Zamek został uznany za obiekt bardzo okazały, w którym zaraz po budowie odbył się Zjazd Książąt Pomorskich, co dodatkowo podkreśla znaczenie tego obiektu w ówczesnych czasach. Do XV wieku zamek przeszedł kilka modyfikacji, które pozwoliły na zwiększenie powierzchni mieszkalnej. Obecnie obiekt pełni funkcję muzeum, które swoje istnienie zapoczątkowało w 1930 roku. Udostępnione turystom zostały komnaty, w których mogą oglądać wyposażenie oraz atrybuty wykorzystywane w życiu codziennym przez mieszkańców zamku. Dodatkowo udostępniona została do zwiedzania cała kolekcja obrazów, przedstawiających książąt. Zamek Książąt Pomorskich został zakwalifikowany jako potencjał obszaru, ze względu na podkreślany królewski charakter Darłowa, które w większym stopniu może być oceniane przez mieszkańców jako miejscowość nadmorska.

Niniejszy obiekt zabytkowy usytuowany jest w mieszkalnej części Darłowa, dlatego może stanowić podstawę realizacji działań rewitalizacyjnych, mających na celu zaktywizowanie mieszkańców oraz odnowę obszarów uznanych za zdegradowane. Należałoby również rozważyć funkcję społeczną obiektu jako przestrzeni, która w większym stopniu może służyć mieszkańcom i być wykorzystywana do prowadzenia atrakcyjnych zajęć animacyjnych, skoncentrowanych na historii obszaru.

Kościół: Mariacki, Św. Gertrudy, Św. Jerzego

Wybudowanie Kościoła Mariackiego datowane jest na rok 1321 przez biskupa Konrada, przy pomocy braci Święców, a w 1394 nakładami księcia Bogusława VIII wzniesiono wieżę kościelną zakrytą i kaplice boczne. Kościół w wieku XVII trawiły pożary, a w 1974 roku rozpoczęto prace mające na celu przywrócenie gotyckiego charakteru budowli. Obecnie w kościele można zapoznać się na najcenniejszymi zabytkami, jakimi są:

- renesansowa ambona z 1684 roku;
- barokowe obrazy z pierwszej połowy XVIII wieku,
- portery apostołów z końca XVII wieku,
- renesansowa misa chrzcielna z XVI wieku,
- barokowy krucyfik i tabernakulum z XVII wieku,

- żyrandol z aniołem z przełomu XVII i XVIII wieku,
- prospekt organowy z 1853 roku,
- sarkofagi książąt pomorskich.

Kościół Świętej Gertrudy został wybudowany w XIV wieku, a najstarsze legendy wspominają o przetrwaniu sztormu przez kościół w 1497 roku. W wieku XVII w kościele płonie dach i w tym wieku zbudowana została nowa konstrukcja dachowa, która znajduje się do chwili obecnej. W roku 1912 został przeprowadzony gruntowny remont kościoła, a w roku 1960 zostaje przeprowadzony remont i kościół funkcjonuje jako kaplica cmentarna. Funkcja kościoła zostaje przywrócona w 1990 roku. Centralną część wnętrza kościoła stanowi gwiazdziste sklepienie sześcioramiennej gwiazdy, a obojście przykryte jest sześciodzielnym sklepieniem krzyżowo-żebrowym, składającym się z sześciu prostokątów sklepiennych. W kościele można podziwiać drewniane empory oraz bogatą dekorację pokrytą malowidłami. Naprzeciwko ołtarza znajduje się neobarokowy prospekt organowy z organami ufundowanymi w 1860 roku. Za ołtarzem znajduje się polichromia ścienna z przełomu XIX i XX wieku, a w 1990 roku odkryto polichromie fugalne: Madonna na tronie oraz klęcząca postać wśród wici roślinnej.

Kościół Świętego Jerzego postawiono w XV wieku na przedmieściu wieprzańskim w pobliżu targowiska i dawnej basztowni. Jest to świątynia murowana, tynkowana, jednonawowa i oszkarpowana z wieżą na planie kwadratu od zachodu. Pełnił rolę kościoła szpitalnego i przynależały do niego dwa szpitale: Ducha Świętego, w którym przebywali ludzie biedni i chorzy, oraz św. Jürgena, służącego głównie trędowatym. Szpitalem Ducha Świętego opiekował się żeński zakon kartuzek. W 1502 roku poświęcony przez biskupa Marcina Karith. Odnowiony w 1599 roku i w XVII wieku. W roku 1623 przeniesiono do niego dzwony z kościoła pw. św. Gertrudy. W czasie remontu zamku pełnił rolę pawilonu wystawowego, gdzie prezentowano część zbiorów muzeum. Obecnie kościół pw. św. Jerzego należy do zakonu franciszkanów⁵.

Nadmorska dzielnica Darłówko

Kluczowy obszar w odniesieniu do działań rewitalizacyjnych, które koncentrują się na zwiększeniu ruchu turystycznego oraz poprawie atrakcyjności miejscowości. Darłówko jest obszarem traktowanym jako dzielnica turystyczna, w której występuje największa koncentracja działalności lokali gastronomicznych oraz firm zajmujących się sprzedażą artykułów kupowanych przez turystów. W Darłówku turyści mogą odwiedzić następujące obiekty:

- Latarnia Morska - obiekt położony jest przy ujściu Wieprzy do Bałtyku, tuż przy wejściu do portu w Darłówku. Wysokość wieży latarni wynosi 22 metry. Czas powstania latarni datowany jest na XIX wiek, jednakże w trakcie użytkowania przechodziła modernizacje, które wpłynęły na podwyższanie jej wysokości.
- Most rozsuwany, który umożliwia wpływanie statków do kanału i powstał jako następca mostu zwodzonego. Jest to konstrukcja wyjątkowa na skalę Polski, dlatego może stanowić miejsce o wysokim potencjale turystycznym.
- Plaża, która rozciąga się na długości 20 kilometrów i przedzielona jest rzeką Wieprzą. W związku z tym można ją podzielić na część wschodnią i zachodnią, chociaż najbardziej atrakcyjną turystycznie częścią jest ta pierwsza. Część wschodnia oddzielona jest od morza kamieniami.

⁵ http://www.darlot.pl/kosciol_sw_jerzego_w_darlowie.html, 22.03.2017

- Port w Darłównie jest portem pełniącym funkcje przeładunkowe, rybackie i turystyczne. W ostatnich kilku latach wybudowana została przystań jachtowa, która jest dodatkową atrakcją turystyczną i może przyciągać miłośników morskich wypraw.

Do potencjałów obszaru rewitalizacji można również zaliczyć atrakcje turystyczne, z których mogą korzystać osoby odwiedzające Darłówno, a zalicza się do nich:

- Tramwaj wodny kursujący po kanale Wieprzy i łączący Darłówno z Darłowem. Wyprawa tramwajem umożliwia zobaczenie całego pasa nadmorskiego.
- Organizowane są wycieczki statkami stylizowanymi na łodzie Wikingów i starodawne galeony, które rozpoczynają się we wschodniej części portu rybackiego.
- Międzynarodowy Zlot Historycznych Pojazdów Wojskowych to impreza odbywająca się cyklicznie od 1999 roku. Wydarzenie jest skierowane do miłośników militariów, którzy mogą oglądać czołgi, transportery opancerzone oraz poczuć atmosferę wojska.

Atrakcje infrastrukturalne stanowią bardzo ważny potencjał obszaru rewitalizacji, ponieważ zwiększają jego atrakcyjność, jednakże równie ważne są wydarzenia organizowane na obszarze, które przyciągają turystów zainteresowanych konkretnymi tematami.

Obszar Starego Miasta wraz z Rynkiem oraz Park Eryka

Obszar Starego Miasta jest centralnym miejscem w Darłównie, na którym usytuowany jest Ratusz Miejski, stojący przy gotyckim Kościele Mariackim. Ratusz zaraz po wybudowaniu w XVIII pełnił funkcję hal targowych, a dopiero w późniejszym okresie został zaadaptowany na siedzibę władz miejskich. Przed wejściem do Ratusza usytuowany jest Pomnik Rybaka pełniący funkcję fontanny. Pomnik został ufundowany przez rodzinę Hemptenmacherów, która była najbogatszą rodziną w Darłównie przed wybuchem II wojny światowej, ponieważ posiadała flotę żaglowców i statków handlowych na Bałtyku. Kluczową rolę odgrywa układ starego miasta, który został historycznie rozplanowany bardzo czytelnie oraz w oparciu o estetyczną obudowę kubatorową. Niniejsza zabudowa tworzy ciągi atrakcyjnych uliczek wraz z bramą wjazdową do miasta, która wraz z murami miejskimi pełniła funkcje ochronne miasta.

Usytuowany w okolicach Starego Miasta kompleks parkowy stanowi potencjał obszaru rewitalizacji w zakresie zapewnienia funkcji rekreacyjnych. Został on nazwany na cześć Eryka Pomorskiego, czyli koronowanego władcy Królewskiej Wspólnoty Trzech Królestw. Eryk zaangażował się w znacznym stopniu w sprawy Danii i wzbudził tym niechęć możnych z Norwegii i Szwecji. W wyniku konfliktu państw, doszło do detronizacji Eryka, który powrócił do Darłowa i stanowi barwną postać historyczną, w ramach której może być podtrzymywana historia odnośnie królewskich tradycji miasta. Należy podkreślić, iż przestrzeń rynku oraz parku Eryka może stanowić główną przeciwwagę dla turystycznego charakteru Darłowa, co jest szczególnie istotne dla rozwoju części obszaru uznawanego w większym stopniu za pełniący funkcje mieszkalne.

Działania rewitalizacji nie mogą być odseparowane od użytkowników przekształcanego terenu, którzy świadomi zmian zachodzących w ich otoczeniu muszą być włączani w ciąg przemian. Dzięki takiemu podejściu następuje poprawa jakości korzystania z przestrzeni, likwidacja izolacji obszarów problemowych oraz poprawa ich estetyki, w szczególności przyrodniczej. W celu wskazania wizji obszaru rewitalizacji dokonano **analizy SWOT obszaru rewitalizacji**:

Tabela 14 Analiza SWOT obszaru rewitalizacji miasta Darłowa

MOCNE STRONY	SŁABE STRONY
Obszar Darłówka ważny turystycznie, ze względu na swoje usytuowanie nad Morzem Bałtyckim	Pogłębiające się w ostatnich latach występowanie bezrobocia koniunkturalnego, związanego z sezonowością panującą w branży turystycznej
Bardzo dobre skomunikowanie obszaru rewitalizacji z drogą krajową	Nieatrakcyjne przestrzenie parkowe, które nie spełniają funkcji społecznych i rekreacyjnych
Zachowany historyczny ciąg urbanistyczny	Zniszczone przestrzenie na rynku, które wymagają działań modernizacyjnych i wpływają na obniżenie potencjału całego obszaru
Aktywne organizacje pozarządowe skupione wokół Centrum Wolontariatu, które jednocześnie mogą korzystać z infrastruktury Centrum	Niezagospodarowane przestrzenie na obszarach zamieszkałych przez mieszkańców, ze szczególnym uwzględnieniem osiedli mieszkalnych
Zadbana infrastruktura drogowa, umożliwiająca szybkie przemieszczanie się pomiędzy dzielnicami	Brak centrum aktywizacji seniorów na terenie miasta oraz istniejące deficyty w zakresie dostępu do infrastruktury społecznej
Funkcjonowanie szkoły morskiej jako miejsca, w którym odbywało się kształcenie w zakresie zawodów morskich	Brak cyklicznych wydarzeń rozrywkowych, integrujących mieszkańców, które odbywałyby się poza sezonem turystycznym
Funkcjonowanie portu morskiego jako miejsca związanego tradycyjnie z gospodarką morską	Postępujące na przestrzeni szeregu lat zmniejszanie się liczba ludności Miasta spowodowane niżym demograficznym oraz migracjami
SZANSE	ZAGROŻENIA
Wysoki potencjał turystyczny odnowionej części turystycznej, w której zapewniono dostęp do miejsc noclegowych oraz miejsc rekreacji, a także możliwość korzystania z zadbanej plaży	Podział obszaru gminy na część turystyczną oraz mieszkalną, co wpływa na konieczność realizacji odmiennych działań zmierzających do wzrostu atrakcyjności turystycznego oraz innych, które będą wpływały na aktywizację mieszkańców
Podejmowanie działań w obszarze aktywizacji społecznej mieszkańców	Wzrost ilości osób w wieku poprodukcyjnym
Pozyskiwanie środków ze źródeł krajowych oraz środków unijnych (Regionalny Program Operacyjny oraz programy krajowe)	Niewystarczające środki własne gminy na realizację projektów infrastrukturalnych oraz projektów społecznych
Odnowa miejsc znajdujących się na obszarze mieszkalnym i zwiększenie ich potencjału turystycznego oraz społecznego	Brak możliwości pozyskania zewnętrznych środków finansowych na działalność społeczną oraz odnowę infrastrukturalną
Aktywna działalność Centrum Wolontariatu jako miejsca umożliwiającego zwiększenie aktywności społecznej mieszkańców gminy	Niska aktywność społeczna mieszkańców, utrudniająca proces ich włączenia w podejmowane działania

Wizja obszaru po rewitalizacji (planowany efekt rewitalizacji) zrealizowana zostanie poprzez cele ogólne, szczegółowe oraz przedsięwzięcia Programu. Warunkiem realizacji Programu będzie włączenie elementu społecznego w działania infrastrukturalne na obszarze rewitalizowanym. Tak uporządkowana analiza stanowi podstawę sformułowania celów i przedsięwzięć, które z kolei powinny być zinstrumentalizowane w postaci wiązki celów ogólnych

Programu. Przedstawiona wizja rewitalizacji stanowi odpowiedź na przeprowadzoną diagnozę czynników i zjawisk kryzysowych.

Wykres 17 Wizja obszaru po rewitalizacji (planowany efekt rewitalizacji)



Źródło: Opracowanie własne

Celem realizacji działań rewitalizacyjnych będzie zapobieżenie rozprzestrzenianiu się zjawisk kryzysowych zidentyfikowanych podczas konsultacji społecznych z interesariuszami rewitalizacji (patrz. Rozdział II. Mechanizmy włączenia mieszkańców, przedsiębiorców i innych podmiotów i grup aktywnych na terenie gminy w proces rewitalizacji).

Rozdział V. Cele rewitalizacji oraz odpowiadające zidentyfikowanym potrzebom rewitalizacyjnym kierunki działań mających na celu eliminację lub ograniczenie negatywnych zjawisk

Niniejszy rozdział opisuje, cele rewitalizacji oraz odpowiadające zidentyfikowanym potrzebom rewitalizacyjnym kierunki działań mających na celu eliminację lub ograniczenie negatywnych zjawisk


Wyznaczone cele, określają rezultaty o najważniejszym znaczeniu w długiej perspektywie, i jednocześnie wyznaczają kierunki działań, co do przedsięwzięć właściwych dla koncepcji realizacji celu ogólnego rewitalizacji zaś przedsięwzięcia zaplanowane do realizacji ich konkretyzację możliwą do podjęcia interwencji w danym obszarze. **Poniżej wskazano cel główny i cele szczegółowe w Programie.**

Poprawa jakości życia mieszkańców z uwzględnieniem ich potrzeb społecznych, gospodarczych i kulturalnych


Cele szczegółowe Programu odnoszą się wprost do diagnozy obszaru i wizji obszaru rewitalizacji:



Cel 1 – Odnowa przestrzeni publicznej w celu zwiększenia jej atrakcyjności turystycznej



Cel 2- Zwiększenie dostępu mieszkańców do aktywności społecznej



Cel 3 - Podniesienie jakości życia w mieście poprzez odnowę przestrzeni zdegradowanych

Dodatkowym efektem będzie położenie nacisku na jakościowy wymiar procesów rozwojowych oraz zbudowanie trwałych podstaw do zwiększania wykorzystania potencjału gminy. Program rewitalizacji ma stać się narzędziem redukcji barier ożywienia terenów zdegradowanych poprzez poprawę ich dostępności, redukcję uciążliwości ekologicznych, poprawę bezpieczeństwa publicznego. Służyć będzie wzmocnieniu lokalnych, endogenicznych potencjałów zarówno ekonomicznych jak i społecznych obszarów objętych interwencją oraz terenów zurbanizowanych ich otaczających. Ten wymiar może odbywać się poprzez wspieranie rozwoju lokalnych małych i średnich przedsiębiorstw, poprawę jakości oferty edukacyjnej i kulturalnej skierowanej do środowisk zagrożonych wykluczeniem czy wreszcie poprawę standardów mieszkaniowych w istniejących zasobach.

Realizacja Programu ma służyć wparciu generujących nowe form aktywności dla obszarów rewitalizowanych takich jak oferta kulturalna rozwijana na bazie odzyskiwanych walorów historycznych obszaru.

Rozdział VI. Opis powiązań programu z dokumentami strategicznymi i planistycznymi Miasta

Niniejszy rozdział zawiera opis powiązań Programu z dokumentami strategicznymi i planistycznymi gminy, w tym strategią rozwoju gminy, studium uwarunkowań i kierunków zagospodarowania przestrzennego gminy oraz strategią rozwiązywania problemów społecznych a także opis powiązań z dokumentami strategicznymi wyższego rzędu.

W poniższym rozdziale określono uzasadnienie, że w odniesieniu do dokumentów strategicznych i planistycznych Miasta, potrzebę i zaznaczenie działań rewitalizacyjnych na danym obszarze gminy, a tym samym opracowanie Programie. Poniższa tabela zawiera wskazane cele poszczególnych dokumentów strategicznych Gminy spójnych z celami Programu. Zapisy przywołane powyżej jednoznacznie świadczą o pełnej spójności celów ogólnych zaproponowanych w Programie ze wszystkimi poddanymi analizie programami rozwoju na szczeblu lokalnym. Cele i zaplanowane w ich ramach działania i przedsięwzięcia spójnie odpowiadają na potrzeby wynikające z przeprowadzonej diagnozy i analizy lokalnych dokumentów strategicznych. Miasto nie posiada aktualnej strategii rozwoju gminy gdyż uchwalony w 2004 roku *Plan Rozwoju Lokalnego Miasta Darłowo 2004-2006 (z przedłużonym okresem programowania do 2013 roku)* obejmował swoim okresem obowiązywania lata 2004-2013. Na okres realizacji projektu Miasto podjęło prace projektowe zmierzające do przyjęcia *Strategii Rozwoju Miasta Darłowo 2018 – 2025*; dokument ten jest obecnie na etapie koncentracyjnym dlatego nie przedstawiono powiązania Program z tym dokumentem. Program jest również zgodny z wcześniej opracowanymi strategicznymi na poziomie powiatu tj. *Strategią Rozwoju Powiatu Sławieńskiego do roku 2015* (Cel 13. Rozwój kapitału ludzkiego i społecznego), która nie jest jednak obowiązującym dokumentem w okresie objętym *Lokalnym Programem Rewitalizacji Miasta Darłowo na lata 2017-2023*.



Tabela 15 Przedstawianie powiązania Programu z dokumentami strategicznymi Miasta

Dokumenty strategiczne Miasta Darłowo	Cele Lokalnego Programu Rewitalizacji Miasta Darłowo na lata 2017-2023		
	Cel 1. Odnowa przestrzeni publicznej w celu zwiększenia jej atrakcyjności turystycznej	Cel 2. Zwiększenie dostępu mieszkańców do aktywności społecznej	Cel 3. Podniesienie jakości życia w mieście poprzez odnowę przestrzeni zdegradowanych
<i>Strategia Rozwiązywania Problemów Społecznych Miasta Darłowo na lata 2014-2020</i>	Cel strategiczny 1. Przeciwdziałanie ubóstwu, bezrobociu i bezdomności oraz zapobieganie ich skutkom	Cel strategiczny 3. Utrzymanie osób starszych i niepełnosprawnych w środowisku zamieszkania oraz umożliwienie im udziału w życiu społecznym Cel strategiczny 5. Rozwój kapitału społecznego i ludzkiego	Cel strategiczny 5. Rozwój kapitału społecznego i ludzkiego
<i>Studium uwarunkowań i kierunków zagospodarowania przestrzennego gminy miasto Darłowo <u>cele strategiczne rozwoju miasta Darłowa</u></i>	Cel strategiczny rozwoju 1. Poprawa stanu środowiska przyrodniczego, warunków życia mieszkańców i bezpieczeństwa publicznego Cel strategiczny rozwoju 3. Kreowanie zrównoważonej i nowoczesnej gospodarki miasta otwartego dla turystów i partnerów gospodarczych, inwestorów Cel strategiczny rozwoju 4. Stymulowanie rozwoju Darłowa jako ośrodka o znaczeniu regionalnym w obsłudze turystycznej środkowego wybrzeża Bałtyku	Cel strategiczny rozwoju 1. Poprawa stanu środowiska przyrodniczego, warunków życia mieszkańców i bezpieczeństwa publicznego	Cel strategiczny rozwoju 2. Polepszenie funkcjonowania, unowocześnienie i rozwój organizmu miejskiego, w tym sprawnie funkcjonująca infrastruktura techniczna

Źródło: Opracowanie własne

LOKALNY PROGRAM REWITALIZACJI MIASTA DARŁOWO NA LATA 2017-2023
- PROJEKT DO KONSULTACJI SPOŁECZNYCH-

Tabela 16 Przedstawianie powiązania Programu z dokumentami strategicznymi krajowymi i regionalnymi

Dokumenty strategiczne o znaczeniu ponadlokalnym	Cele Lokalnego Programu Rewitalizacji Miasta Darłowo na lata 2017-2023		
	Cel 1. Odnowa przestrzeni publicznej w celu zwiększenia jej atrakcyjności turystycznej	Cel 2. Zwiększenie dostępu mieszkańców do aktywności społecznej	Cel 3. Podniesienie jakości życia w mieście poprzez odnowę przestrzeni zdegradowanych
Strategia Rozwoju Województwa Zachodniopomorskiego do roku 2020	Cel strategiczny nr 1 „Wzrost innowacyjności i efektywności gospodarowania” Cel strategiczny nr 2 „Wzmocnienie atrakcyjności inwestycyjnej regionu”	Cel strategiczny nr 5 „Budowanie otwartej i konkurencyjnej społeczności”	Cel strategiczny nr 6 „Wzrost tożsamości i spójności społecznej regionu”
Koncepcja Przestrzennego Zagospodarowania Kraju 2030 (KPZK 2030)	Cel 2. Poprawa spójności wewnętrznej i terytorialne równoważenie rozwoju kraju poprzez promowanie integracji funkcjonalnej, tworzenie warunków dla rozprzestrzeniania się czynników rozwoju, wielofunkcyjny rozwój obszarów wiejskich oraz wykorzystanie potencjału	Cel 4. Kształtowanie struktur przestrzennych wspierających osiągnięcie i utrzymanie wysokiej jakości środowiska przyrodniczego i walorów krajobrazowych Polski	Cel 4. Kształtowanie struktur przestrzennych wspierających osiągnięcie i utrzymanie wysokiej jakości środowiska przyrodniczego i walorów krajobrazowych Polski
Strategia Rozwoju Kraju 2020 (ŚSRK)	II.2.4. Poprawa warunków ramowych dla prowadzenia działalności gospodarczej II.6.1. Racjonalne gospodarowanie zasobami	III.1.1. Zwiększenie aktywności osób wykluczonych i zagrożonych wykluczeniem społecznym	III.3.3. Tworzenie warunków dla rozwoju ośrodków regionalnych, subregionalnych i lokalnych oraz wzmocnienia potencjału obszarów wiejskich
Długookresowa Strategia Rozwoju Kraju. Polska 2030. Trzecia Fala Nowoczesności (2013)	Cel 4. Wzrost wydajności i konkurencyjności gospodarki Cel 6. Rozwój kapitału ludzkiego	Cel 11. Wzrost społecznego kapitału rozwoju	Cel 8. Wzmocnienie mechanizmów terytorialnego równoważenia rozwoju dla rozwijania i pełnego wykorzystania potencjałów regionalnych

LOKALNY PROGRAM REWITALIZACJI MIASTA DARŁOWO NA LATA 2017-2023
- PROJEKT DO KONSULTACJI SPOŁECZNYCH-

	poprzez wzrost zatrudnienia i stworzenie „workfare state”		
<i>Krajowa Strategia Rozwoju Regionalnego 2010-2020: Regiony, Miasta, Obszary Wiejskie. Cele KSRR w układzie trzech wymiarów strategii</i>	<p>Cel 1 KONKURENCYJNOŚĆ Wykorzystanie walorów środowiska przyrodniczego i dziedzictwa kulturowego</p> <p>Cel 2 SPÓJNOŚĆ Zapóźnione obszary wiejskie – restrukturyzacja społeczna i gospodarcza i przestrzenna</p>	<p>Cel 2 SPÓJNOŚĆ Przeciwdziałanie zjawisku wykluczenia społecznego, integracja społeczna</p>	<p>Cel 2 SPÓJNOŚĆ Przeciwdziałanie zjawisku wykluczenia społecznego, integracja społeczna</p>

Źródło: Opracowanie własne

Rozdział VII. Projekty i przedsięwzięcia rewitalizacyjne

Niniejszy rozdział opisuje listę planowanych, podstawowych projektów i przedsięwzięć rewitalizacyjnych wraz z ich opisami zawierającymi, w odniesieniu do każdego projektu/przedsięwzięcia rewitalizacyjnego, co najmniej: nazwę i wskazanie podmiotów go realizujących, zakres realizowanych zadań, lokalizację (miejsce przeprowadzenia danego projektu), szacowaną wartość, prognozowane rezultaty wraz ze sposobem ich oceny i zmierzenia w odniesieniu do celów rewitalizacji oraz charakterystykę pozostałych rodzajów przedsięwzięć rewitalizacyjnych realizujących kierunki działań, mających na celu eliminację lub ograniczenie negatywnych zjawisk powodujących sytuację kryzysową.


Zgodnie z Wytycznymi dot. rewitalizacji w Programie opisano główne i pozostałe projekty rewitalizacyjne składające się na poniższe przedsięwzięcia rewitalizacyjne. Pozostałe projekty rewitalizacyjne są pozostałymi przedsięwzięciami w rozumieniu Wytycznych w zakresie rewitalizacji w programach operacyjnych na lata 2014-2020 wydanych przez Ministra Rozwoju. Obejmują one zarówno projekty społeczne jak i projekty „miękkie” które finansowane będą ze środków zewnętrznych oraz środków własnych gminy lub innych beneficjentów. Wymienione przedsięwzięcia rewitalizacyjne zostały poddane analizie pod względem oddziaływania oraz potencjału integracji z projektami społecznymi. W wyniku przeprowadzonych analiz wskazano przedsięwzięcia, które w najwyższym stopniu wpływają na realizację celów społecznych oraz umożliwiają integrację z innymi projektami, realizowanymi przez partnerów. Poprzez realizację przedsięwzięć, nadane zostaną nowe funkcje gospodarcze obszarów, a także turystyczne, co jest bardzo ważne w kontekście rozwoju Miasta:

- 1) **PARK ERYKA MIEJSCEM ATRAKCYJNYM TURYSTYCZNIE ORAZ WAŻNYM PUNKTEM INTEGRACJI SPOŁECZNEJ**
- 2) **REJON OSIEDLA BEMA JAKO MIEJSCE NIEWYKORZYSTANEJ AKTYWNOŚCI SPOŁECZNEJ**
- 3) **REWITALIZACJA OBSZARU STAREGO MIASTA JAKO MIEJSCA O WYSOKIM POTENCJALE TURYSTYCZNYM I MIESZKALNYM**
- 4) **ZAGOSPODAROWANIE PRZESTRZENI MIEJSKIEJ NA CELE ZWIĄZANE Z AKTYWNOŚCIĄ SENIORÓW**
- 5) **BULWAR ZACHODZĄCEGO SŁOŃCA**
- 6) **ZAGOSPODAROWANIE PRZESTRZENI PRZY BUDYNKACH SOCJALNYCH POPRZECZ NADANIE JEJ NOWYCH FUNKCJI ORAZ WYKORZYSTANIE POTENCJAŁÓW**
- 7) **MIEJSCA KULTURY DARŁOWA WAŻNYMI OBIEKTAMI SPĘDZANIA CZASU WOLNEGO MIESZKAŃCÓW**
- 8) **PRZYWRÓCENIE HISTORYCZNYCH FUNKCJI OBSZARU TARGOWEGO ORAZ ŚRÓDMIEJSKIEGO**

Projekty rewitalizacyjne i przedsięwzięcia wskazane w programie rewitalizacji dopełniają się tematycznie, sprawiając, że program rewitalizacji będzie oddziaływał na obszar rewitalizacji we wszystkich niezbędnych aspektach (społecznym, gospodarczym, przestrzenno-funkcjonalnym, technicznym, środowiskowym.). **Prowadzone działania nie będą skutkowały przenoszeniem problemów na inne obszary lub nie będą prowadziły do niepożądanych efektów społecznych takich jak segregacja społeczna i wykluczenie.**

Analiza wyników konsultacji społecznych przedstawiona w *Rozdziale III. Diagnoza obszaru zdegradowanego i obszaru rewitalizacji* warunkowała wybór projektów rewitalizacyjnych zaszeregowanych do grupy projektów głównych i uzupełniających przedsięwzięć rewitalizacyjnych. Uzupełniające projekty rewitalizacyjne są pozostałymi przedsięwzięciami w rozumieniu Wytycznych w zakresie rewitalizacji w programach operacyjnych na lata 2014-2020. Projekty te wpłyną na realizację celów rewitalizacji poprzez szeroki wachlarz zaplanowanych

działań. Przyczynią się do eliminacji lub ograniczenia negatywnych zjawisk występujących na obszarze rewitalizacji powodując wzmocnienie wzajemnych efektów i ich maksymalizację tzw. efekt synergii. Pozostałe projekty rewitalizacyjne wpłyną pozytywnie w szczególności na aktywizację i integrację społeczną mieszkańców obszarów rewitalizowanych, tworzenie miejsc integracji społecznej mieszkańców obszarów rewitalizowanych, ożywienie gospodarcze obszarów rewitalizowanych, oraz ożywienie kulturalne i edukacyjne obszarów rewitalizowanych. Pojawiający się dzięki komplementarności realizowanych projektów rewitalizacyjnych **efekt synergii** przyczyni się do szybszego i bardziej efektywnego uzyskania oczekiwanych rezultatów Programu rewitalizacji. Realizacja głównych projektów rewitalizacyjnych przyczyni się bezpośrednio do osiągnięcia zakładanych celów Programu (zob. *Rozdział VII. Cele rewitalizacji oraz odpowiadające zidentyfikowanym potrzebom rewitalizacyjnym kierunki działań mających na celu eliminację lub ograniczenie negatywnych zjawisk*). Działania o charakterze społecznym polegać będą zatem na umocnieniu postaw aktywnych w sferze społecznej i indywidualnej, tworzeniu systemu wsparcia, poradnictwo m.in. prawne, pedagogiczne, terapię, wyspecjalizowaną pracę socjalną połączoną ze stymulowaniem postaw przedsiębiorczych i prospołecznych wśród lokalnej społeczności.

Nazwa przedsięwzięcia rewitalizacyjnego	1. PARK ERYKA MIEJSCEM ATRAKCYJNYM TURYSTYCZNIE ORAZ WAŻNYM PUNKTEM INTEGRACJI SPOŁECZNEJ		
Nazwa wnioskodawcy	Miasto Darłowo		
Nazwa podmiotu/podmiotów współpracujących	Zarząd Osiedla Bema Szkoła Podstawowa nr 3 im. Żołnierza Wojsk Ochrony Pogranicza Parafia Rzymskokatolicka p.w. M.B. Częstochowskiej		
Miejsce realizacji przedsięwzięcia na obszarze rewitalizacji	Podobszar rewitalizacji I. składający się z obszaru Rynku oraz osiedli mieszkalnych ul. Tynieckiego		
Oddziaływanie przedsięwzięcia	<input checked="" type="checkbox"/> Sfera społeczna <input type="checkbox"/> Sfera gospodarcza <input checked="" type="checkbox"/> Sfera przestrzenno-funkcjonalna <input type="checkbox"/> Sfera środowiskowa <input checked="" type="checkbox"/> Sfera techniczna		
Cel (cele) przedsięwzięcia	Włączenie społeczne marginalizowanych grup z obszarów zdegradowanych poprzez kompleksowe działania niwelowanie wszystkich zjawisk związanych z problemami społecznymi dotyczącymi danych obszarów. Przywrócenie wartościowych funkcji użytkowych miejscu o wysokim potencjale turystycznym oraz społecznym, ze szczególnym uwzględnieniem zaktywizowania obszaru poprzez realizację wielu przedsięwzięć animacyjnych. Zapewnienie dostępu do uczestnictwa w wydarzeniach kulturalnych, mających na celu zwiększenie atrakcyjności turystycznego obszaru na wybrzeżu Morza Bałtyckiego.		
Cele programu rewitalizacji	 Cel 1 – Odnowa przestrzeni publicznej w celu zwiększenia jej atrakcyjności turystycznej		
Główne projekty rewitalizacyjne	1.1. Zagospodarowanie zieleni poprzez odpowiednie przycięcie krzewów, pielęgnację trawy, nasadzenia roślin w ramach stworzonych miejsc rekreacyjnych		
	Nazwa wnioskodawcy	Opis problemu	Cel projektu
	Miasto Darłowo	Degradacja przestrzeni i konieczność realizowania efektywnych zadań w zakresie zagospodarowania terenu zielonego	Wzrost jakości przestrzeni w otoczeniu obiektu użyteczności publicznej, Uporządkowanie terenu zdegradowanego

Miejsce realizacji	Szacunkowa wartość	Produkty i rezultaty	Sposób pomiaru
Podobszar rewitalizacji I. składający się z obszaru Rynku oraz osiedli mieszkalnych ul. Tynieckiego	20 000 zł	Powierzchnia obszaru poddanego interwencji po zakończeniu realizacji projektu biologicznie czynna - 70% Liczba ośrodków miejskich, w których realizowane są projekty dotyczące zieleni miejskiej -1	Dane własne Urzędu Miejskiego w Darłowie
1.2. Wyznaczenie nowych ścieżek edukacyjnych wraz ze stworzeniem ścieżki dydaktyczno- przyrodniczej Króla Eryka, która nawiązywałaby do historii miejsca, poprzez tablice historyczne i atrakcyjną małą infrastrukturę interaktywną, zwracającą uwagę turystów na wyjątkowość historyczną miejsca			
Nazwa wnioskodawcy	Opis problemu	Cel projektu	Zadania
Miasto Darłowo	Degradacja przestrzeni i konieczność realizowania efektywnych zadań w zakresie zagospodarowania terenu zielonego	Nadanie nowej funkcji i formy zagospodarowania przestrzeni	Wyznaczenie ścieżek dydaktyczno- przyrodniczej Instalacja obiektów małej architektury
Miejsce realizacji	Szacunkowa wartość	Produkty i rezultaty	Sposób pomiaru
Podobszar rewitalizacji I. składający się z obszaru Rynku oraz osiedli mieszkalnych ul. Tynieckiego	80 000 zł	Powierzchnia obszaru poddanego interwencji po zakończeniu realizacji projektu biologicznie czynna - 70% Liczba ośrodków miejskich, w których realizowane są projekty dotyczące zieleni miejskiej -1	Dane własne Urzędu Miejskiego w Darłowie
1.3. Wprowadzenie ogrodów tematycznych, czyli obszarów, w których roślinność jest skoncentrowana wokół głównego tematu przewodniego, jakim jest konkretny gatunek roślin, tak aby ogrody tworzyły efekt bioróżnorodności.			
Nazwa wnioskodawcy	Opis problemu	Cel projektu	Zadania
Miasto Darłowo	Degradacja obszaru oddalonego od morza i obecnie nie stanowiącego atrakcyjnego miejsca dla turystów ani mieszkańców	Wsparcia dla zanieczyszczonych lub zdegradowanych terenów. Oddziaływanie na mieszkańców obszaru	Rekultywacja terenu zielonego

		obszaru. Konieczność poprawy biologicznej aktywności zdegradowanych i zanieczyszczonych akwenów w miastach	poprzez realizację projektów przyrodniczych i estetycznych	
	Miejsce realizacji	Szacunkowa wartość	Produkty i rezultaty	Sposób pomiaru
	Podobszar rewitalizacji I. składający się z obszaru Rynku oraz osiedli mieszkalnych ul. Tynieckiego	70 000 zł	Powierzchnia obszaru poddanego interwencji po zakończeniu realizacji projektu biologicznie czynna - 70% Liczba ośrodków miejskich, w których realizowane są projekty dotyczące zieleni miejskiej -1	Dane własne Urzędu Miejskiego w Darłowie
1.4. Stworzenie „Świątyni muzyki” - wydzielonego miejsca otoczonego roślinami oraz wyposażonego w małą infrastrukturę techniczną (ławki), w którym z głośników puszczana byłaby muzyka organowa, nawiązująca do koncertów odbywających się w sąsiadującym z parkiem, Kościele p.w. Świętej Gertrudy				
	Nazwa wnioskodawcy	Opis problemu	Cel projektu	Zadania
	Miasto Darłowo	Degradacja obszaru oddalonego od morza i obecnie nie stanowiącego atrakcyjnego miejsca dla turystów ani mieszkańców obszaru	Poprawa dostępności do oferty usług publicznych dla mieszkańców i turystów	Wydzielenie miejsca otoczonego roślinami Wyposażenie obszaru w małą infrastrukturę techniczną (ławki)
	Miejsce realizacji	Szacunkowa wartość	Produkty i rezultaty	Sposób pomiaru
	Podobszar rewitalizacji I. składający się z obszaru Rynku oraz osiedli mieszkalnych ul. Tynieckiego	120 000 zł	Liczba programów zrealizowanych w określonych grupach społecznych - 1 Organizacja przedsięwzięć atrakcyjnych społecznie, mających na celu aktywizację obszaru -20	Dane własne Urzędu Miejskiego w Darłowie
1.5. Stworzenie placu animacji, czyli miejsca, w którym odbywałyby się wydarzenia animacyjne dla młodzieży – gry, zabawy wymagające prostej przestrzeni, ze względu na zastosowanie techniki projekcyjnej				
	Nazwa wnioskodawcy	Opis problemu	Cel projektu	Zadania

	Miasto Darłowo	Brak obiektów pozwalających na integrowanie mieszkańców obszaru rewitalizacji na obszarze poddanym rekultywacji	Rozwój różnego rodzaju usług w bliskim otoczeniu realizowanych projektów inwestycyjnych	Stworzenie placu animacji społecznej
	Miejsce realizacji	Szacunkowa wartość	Produkty i rezultaty	Sposób pomiaru
	Podobszar rewitalizacji I. składający się z obszaru Rynku oraz osiedli mieszkalnych ul. Tynieckiego	40 000 zł	Liczba osób korzystających z nowej lub zmodernizowanej infrastruktury społeczno-rekreacyjnej - 5000 Organizacja przedsięwzięć atrakcyjnych społecznie, mających na celu aktywizację obszaru - 1	Dane własne Urzędu Miejskiego w Darłowie
1.6. Renowacja kaplicy cmentarnej poprzez odnowienie jej wnętrza i dostosowanie do potrzeb osób niepełnosprawnych oraz domu znajdującego się w miejscu przyległym do kaplicy, który mógłby pełnić funkcje miejsca kontemplacji poprzez prezentację prac artystycznych ukazujących przemijanie czasu				
	Nazwa wnioskodawcy	Opis problemu	Cel projektu	Zadania
	Miasto Darłowo	Brak wystarczającego zagospodarowania terenu na funkcje społeczne	Włączenie społeczne marginalizowanych grup z obszarów zdegradowanych poprzez kompleksowe działania niwelowanie wszystkich zjawisk związanych z problemami społecznymi dotyczącymi danych obszarów. Budowa tożsamości lokalnej bazującej o dziedzictwo kulturowe	Odnowienie wnętrza obiektu stanowiącego element dziedzictwa kulturalnego Miasta
	Miejsce realizacji	Szacunkowa wartość	Produkty i rezultaty	Sposób pomiaru
	Podobszar rewitalizacji I. składający się z obszaru Rynku oraz osiedli mieszkalnych ul. Tynieckiego	280 000 zł	Zwiększenie zainteresowania turystów historią miasta Darłowo w nawiązaniu do hasła promocyjnego „Królewskie Darłowo” - 50% (odsetek	Dane własne Urzędu Miejskiego w Darłowie

LOKALNY PROGRAM REWITALIZACJI MIASTA DARŁOWO NA LATA 2017-2023


			osób deklarujących zainteresowania turystów historią miasta Darłowo) Liczba przedsiębiorstw ulokowanych na zrewitalizowanych obszarach - 1 Liczba osób niepełnosprawnych korzystających ze zrewitalizowanego obszaru - 100																		
Pozostałe projekty rewitalizacyjne	1.7. Odnowa wraz ze stworzeniem nowych punktów oświetlenia 1.8. Utworzenie monitoringu																				
Krótki opis problemu jaki ma rozwiązać realizacja projektu	<p>Na terenie miasta Darłowo występują obszary o wysokim potencjale realizacji przedsięwzięć społecznych oraz kulturalnych, mających na celu zwiększenie atrakcyjności turystycznej w kontekście seniorów. Należy podkreślić, iż funkcja turystyczna obszaru nadmorskiego nie ogranicza się do zapewnienia odpowiedniego dostępu do plaży, ale również możliwości atrakcyjnego spędzania czasu w parkach, które są miejscami rekreacyjnymi, jednakże będą również wykorzystywane do organizacji wydarzeń animacyjnych i kulturalnych. Przedsięwzięcie zwiększy atrakcyjność gospodarczą obszaru wymagającego rewitalizacji, który oddalony jest od morza i obecnie nie stanowi atrakcyjnego miejsca dla turystów. Działania te wpłyną pozytywnie na sytuację społeczno-gospodarczą mieszkańców obszaru rewitalizacji.</p> <p>Park Eryka to również teren o wartościach historycznych. Dwa charakterystyczne obiekty architektoniczne o wartościach zabytkowych znajdujące się na terenie parku to Pomnik Króla Eryka oraz wieża ciśnień z początku XX wieku. Pomnik Eryka znajduje się w centralnej części placu, a wieża ciśnień w stosunkowo gęstym otoczeniu drzewostanu znajduje się w głębi parku. W związku z tym istnieje brak odpowiedniego połączenia obu atrakcji turystycznych, co utrudnia przemieszczanie się pomiędzy nimi jako obiektami o wysokich walorach turystycznych. Ponadto oba obiekty są w złym stanie. Pomnik nie jest odpowiednio wyeksponowany i pokryty warstwą brudu, graffiti i mchem. Jego umiejscowienie na przecięciu ciągów pieszych powoduje wydeptywanie dzikiego przejścia na tyłach pomnika. Wieża ciśnień pokryta w dolnej części graffiti, a nawierzchnia w najbliższym otoczeniu warstwą drobno tłuczonego szła butelkowego, które powstaje podczas spożywania przez młodzież alkoholu na otwartej przestrzeni, co jest niezgodne z prawem.</p>																				
Prognozowane produkty i rezultaty wraz ze sposobem ich oceny i zmierzenia w odniesieniu do celów rewitalizacji	<table border="1"> <thead> <tr> <th colspan="5">Wskaźniki rezultatu</th> </tr> <tr> <th rowspan="2">nazwa</th> <th rowspan="2">Jednostka miary</th> <th colspan="2">wartość</th> <th rowspan="2">Źródło danych/sposób pomiaru</th> </tr> <tr> <th>początkowa 2017 rok</th> <th>końcowa 2023 rok</th> </tr> </thead> <tbody> <tr> <td> </td> <td> </td> <td> </td> <td> </td> <td> </td> </tr> </tbody> </table>				Wskaźniki rezultatu					nazwa	Jednostka miary	wartość		Źródło danych/sposób pomiaru	początkowa 2017 rok	końcowa 2023 rok					
Wskaźniki rezultatu																					
nazwa	Jednostka miary	wartość		Źródło danych/sposób pomiaru																	
		początkowa 2017 rok	końcowa 2023 rok																		

LOKALNY PROGRAM REWITALIZACJI MIASTA DARŁOWO NA LATA 2017-2023

	Liczba osób korzystających z nowej lub zmodernizowanej infrastruktury społeczno-rekreacyjnej	osoby	0	5 000	Dane własne Urzędu Miejskiego w Darłowie
	Liczba wspartych obiektów infrastruktury zlokalizowanych na rewitalizowanych obszarach	szt	0	4	Dane własne Urzędu Miejskiego w Darłowie
	Organizacja przedsięwzięć atrakcyjnych społecznie, mających na celu aktywizację obszaru	szt.	0	20	Dane własne Urzędu Miejskiego w Darłowie
	Zwiększenie zainteresowania turystów historią miasta Darłowo w nawiązaniu do hasła promocyjnego „Królewskie Darłowo”	%	30	50	Dane własne Urzędu Miejskiego w Darłowie
	Liczba przedsiębiorstw ulokowanych na zrewitalizowanych obszarach	szt	0	1	Dane własne Urzędu Miejskiego w Darłowie
	Powierzchnia obszaru poddanego interwencji po zakończeniu realizacji projektu biologicznie czynna - odsetek obszaru	%	50%	70%	Dane własne Urzędu Miejskiego w Darłowie / Badanie ewaluacyjne
Wskaźniki produktu					
	nazwa	Jednostka miary	wartość		Źródło danych/sposób pomiaru
			początkowa 2017 rok	końcowa 2023 rok	
	Długość ścieżki dydaktyczna - przyrodniczej	km	0	1,5	Dane własne Urzędu Miejskiego w Darłowie
	Liczba osób niepełnosprawnych korzystających ze zrewitalizowanego obszaru	os.	0	100	Dane własne Urzędu Miejskiego w Darłowie

LOKALNY PROGRAM REWITALIZACJI MIASTA DARŁOWO NA LATA 2017-2023

	Powierzchnia obszarów objętych rewitalizacją	ha	0	10	Dane własne Urzędu Miejskiego w Darłowie
	Liczba programów zrealizowanych w określonych grupach społecznych	szt.	0	5	Dane własne Urzędu Miejskiego w Darłowie
	Liczba ośrodków miejskich, w których realizowane są projekty dotyczące zieleni miejskiej	szt.	0	1	Dane własne Urzędu Miejskiego w Darłowie
Planowany okres realizacji	2018-2021				
Szacowana (orientacyjna) wartość przedsięwzięcia	822 000,00 zł				
Przewidywane źródła finansowania	<ul style="list-style-type: none"> — RPO WZ 2014-2020, działanie 9.3 Wspieranie rewitalizacji w sferze fizycznej, gospodarczej i społecznej ubogich społeczności i obszarów miejskich i wiejskich — POIŚ 2014-2020, działanie 2.5 Poprawa jakości środowiska miejskiego — Budżet Miasta 				

Nazwa przedsięwzięcia rewitalizacyjnego	2. REJON OSIEDLA BEMA JAKO MIEJSCE NIETYKORZYSTANEJ AKTYWNOŚCI SPOŁECZNEJ			
Nazwa wnioskodawcy	Miasto Darłowo			
Nazwa podmiotu/podmiotów współpracujących	— Rada - Zarząd Osiedla Bema — Klub Sportowy M&W STOCZNIA Darłowo — MKS DARŁOVIA			
Miejsce realizacji przedsięwzięcia na obszarze rewitalizacji	Podobszar rewitalizacji I. składający się z obszaru Rynku oraz osiedli mieszkalnych ul. Emilii Plater			
Oddziaływanie przedsięwzięcia	<input checked="" type="checkbox"/> Sfera społeczna <input type="checkbox"/> Sfera gospodarcza <input checked="" type="checkbox"/> Sfera przestrzenno-funkcjonalna <input type="checkbox"/> Sfera środowiskowa <input checked="" type="checkbox"/> Sfera techniczna			
Cel (cele) przedsięwzięcia	Zwiększenie dostępu mieszkańców do miejsc rekreacyjnych, zapewniających mieszkańcom dostęp do infrastruktury sportowej, ze szczególnym uwzględnieniem potrzeb seniorów. Zwiększenie powszechności i dostępności sportu w społeczności obszaru rewitalizacji oraz stworzenie możliwości wykorzystania obiektu dla organizacji imprez sportowych o charakterze rekreacyjny. Zapewnienie dostępu dla dzieci do miejsc umożliwiających aktywność poprzez utworzenie placów zabaw w obszarze najbardziej zurbanizowanym. Długofalowa poprawa zagospodarowania przestrzennego obszaru zdegradowanego i obszaru rewitalizacji. Przedmiotowa inwestycja stworzy warunki do życia na wyższym niż dotychczas poziomie ze zmodernizowaną infrastrukturą techniczną.			
Cele programu rewitalizacji	 Cel 2- Zwiększenie dostępu mieszkańców do aktywności społecznej			
Główne projekty rewitalizacyjne	2.1. Utworzenie boiska wielofunkcyjnego, które pełniłoby rolę miejsca aktywizacji sportowej seniorów oraz osób młodych			
	Nazwa wnioskodawcy	Opis problemu	Cel projektu	Zadania
	Miasto Darłowo	Ograniczona atrakcyjność miejscowości jako miejsca turystycznego bez bazy sportowo-rekreacyjnej	Utworzenie boiska dostępne dla mieszkańców, a szczególnie dla dzieci i młodzieży z obszaru rewitalizacji	Wykonanie dokumentacji projektowej - wycena prac projektowych Budowa boiska wielofunkcyjnego
	Miejsce realizacji	Szacunkowa wartość	Produkty i rezultaty	Sposób pomiaru
Podobszar rewitalizacji I.	200 000 zł	Liczba osób korzystających	Dane własne Urzędu Miejskiego w	

	składający się z obszaru Rynku oraz osiedli mieszkalnych ul. Emilii Plater		z nowej lub zmodernizowanej infrastruktury społeczno-rekreacyjnej - 5000 Liczba nowych obiektów infrastruktury społeczno-rekreacyjnej - 1	Darłowie																
2.2. Organizowanie cotygodniowych wydarzeń sportowych, mających aktywizować osoby młode i starsze, które będą dostosowane do ich możliwości fizycznych oraz aktywności																				
<table border="1"> <thead> <tr> <th data-bbox="562 470 891 502">Nazwa wnioskodawcy</th> <th data-bbox="891 470 1227 502">Opis problemu</th> <th data-bbox="1227 470 1570 502">Cel projektu</th> <th data-bbox="1570 470 2004 502">Zadania</th> </tr> </thead> <tbody> <tr> <td data-bbox="562 502 891 810">Miasto Darłowo</td> <td data-bbox="891 502 1227 810">Ograniczony dostęp infrastruktury rekreacyjnej oraz umożliwiającej prowadzenie działań aktywizacyjnych, która usytuowana byłaby w pobliżu miejsca zamieszkania, tak aby zapewnić dostęp seniorom i młodzieży.</td> <td data-bbox="1227 502 1570 810">Zwiększenie powszechności i dostępności sportu w społeczności obszaru rewitalizacji</td> <td data-bbox="1570 502 2004 810">Realizacja zawodów i turniejów sportowo-rekreacyjnych</td> </tr> <tr> <th data-bbox="562 810 891 842">Miejsce realizacji</th> <th data-bbox="891 810 1227 842">Szacunkowa wartość</th> <th data-bbox="1227 810 1570 842">Produkty i rezultaty</th> <th data-bbox="1570 810 2004 842">Sposób pomiaru</th> </tr> <tr> <td data-bbox="562 842 891 1220">Podobszar rewitalizacji I. składający się z obszaru Rynku oraz osiedli mieszkalnych ul. Emilii Plater</td> <td data-bbox="891 842 1227 1220">100 000 zł</td> <td data-bbox="1227 842 1570 1220">Poprawa jakości życia mieszkańców poprzez zwiększenie atrakcyjności przestrzeni miejskiej - 70% (Odsetek osób deklarujących poprawę jakości życia) Liczba wydarzeń społecznych organizowanych na zdegradowanym obszarze - 20</td> <td data-bbox="1570 842 2004 1220">Dane własne Urzędu Miejskiego w Darłowie / badanie ewaluacyjne</td> </tr> </tbody> </table>					Nazwa wnioskodawcy	Opis problemu	Cel projektu	Zadania	Miasto Darłowo	Ograniczony dostęp infrastruktury rekreacyjnej oraz umożliwiającej prowadzenie działań aktywizacyjnych, która usytuowana byłaby w pobliżu miejsca zamieszkania, tak aby zapewnić dostęp seniorom i młodzieży.	Zwiększenie powszechności i dostępności sportu w społeczności obszaru rewitalizacji	Realizacja zawodów i turniejów sportowo-rekreacyjnych	Miejsce realizacji	Szacunkowa wartość	Produkty i rezultaty	Sposób pomiaru	Podobszar rewitalizacji I. składający się z obszaru Rynku oraz osiedli mieszkalnych ul. Emilii Plater	100 000 zł	Poprawa jakości życia mieszkańców poprzez zwiększenie atrakcyjności przestrzeni miejskiej - 70% (Odsetek osób deklarujących poprawę jakości życia) Liczba wydarzeń społecznych organizowanych na zdegradowanym obszarze - 20	Dane własne Urzędu Miejskiego w Darłowie / badanie ewaluacyjne
Nazwa wnioskodawcy	Opis problemu	Cel projektu	Zadania																	
Miasto Darłowo	Ograniczony dostęp infrastruktury rekreacyjnej oraz umożliwiającej prowadzenie działań aktywizacyjnych, która usytuowana byłaby w pobliżu miejsca zamieszkania, tak aby zapewnić dostęp seniorom i młodzieży.	Zwiększenie powszechności i dostępności sportu w społeczności obszaru rewitalizacji	Realizacja zawodów i turniejów sportowo-rekreacyjnych																	
Miejsce realizacji	Szacunkowa wartość	Produkty i rezultaty	Sposób pomiaru																	
Podobszar rewitalizacji I. składający się z obszaru Rynku oraz osiedli mieszkalnych ul. Emilii Plater	100 000 zł	Poprawa jakości życia mieszkańców poprzez zwiększenie atrakcyjności przestrzeni miejskiej - 70% (Odsetek osób deklarujących poprawę jakości życia) Liczba wydarzeń społecznych organizowanych na zdegradowanym obszarze - 20	Dane własne Urzędu Miejskiego w Darłowie / badanie ewaluacyjne																	
2.3. Utworzenie siłowni zewnętrznych (m.in. rowery, stepper, drabinka) na terenie osiedla, które jest częścią rewitalizowanego obszaru																				
<table border="1"> <thead> <tr> <th data-bbox="562 1311 891 1343">Nazwa wnioskodawcy</th> <th data-bbox="891 1311 1227 1343">Opis problemu</th> <th data-bbox="1227 1311 1570 1343">Cel projektu</th> <th data-bbox="1570 1311 2004 1343">Zadania</th> </tr> </thead> <tbody> <tr> <td data-bbox="562 1343 891 1402">Miasto Darłowo</td> <td data-bbox="891 1343 1227 1402">Ograniczony dostęp infrastruktury rekreacyjnej</td> <td data-bbox="1227 1343 1570 1402">Zapewnienie dostępu do ogólnodostępnej i</td> <td data-bbox="1570 1343 2004 1402">Wykonanie dokumentacji projektowej - wycena prac</td> </tr> </tbody> </table>					Nazwa wnioskodawcy	Opis problemu	Cel projektu	Zadania	Miasto Darłowo	Ograniczony dostęp infrastruktury rekreacyjnej	Zapewnienie dostępu do ogólnodostępnej i	Wykonanie dokumentacji projektowej - wycena prac								
Nazwa wnioskodawcy	Opis problemu	Cel projektu	Zadania																	
Miasto Darłowo	Ograniczony dostęp infrastruktury rekreacyjnej	Zapewnienie dostępu do ogólnodostępnej i	Wykonanie dokumentacji projektowej - wycena prac																	

LOKALNY PROGRAM REWITALIZACJI MIASTA DARŁOWO NA LATA 2017-2023


		oraz umożliwiającej prowadzenie działań aktywizacyjnych, która usytuowana byłaby w pobliżu miejsca zamieszkania, tak aby zapewnić dostęp seniorom i młodzieży.	niekomercyjnej infrastruktury rekreacyjnej	projektowych Budowa siłowni zewnętrznej Uporządkowanie i oznakowanie terenu																	
	Miejsce realizacji	Szacunkowa wartość	Produkty i rezultaty	Sposób pomiaru																	
	Podobszar rewitalizacji I. składający się z obszaru Rynku oraz osiedli mieszkalnych ul. Emilii Plater	70 000 zł	Liczba osób korzystających z nowej lub zmodernizowanej infrastruktury społeczno-rekreacyjnej - 5000 Liczba zakupionej infrastruktury rekreacyjnej - 15	Dane własne Urzędu Miejskiego w Darłowie																	
Pozostałe projekty rewitalizacyjne	<p>2.4. Utworzenie placów zabaw, mających na celu zwiększenie aktywności dzieci, które obecnie nie mają możliwości aktywnego spędzania czasu, ze względu na brak infrastruktury umożliwiającej zabawę na powietrzu</p> <p>2.5. Organizowanie cyklicznych turniejów sportowych, które będą w szczególności skierowane do seniorów oraz młodzieży i będą miały na celu ich aktywizację</p> <p>2.6. Modernizacja oświetlenia, w szczególności poprzez doświetlenie fragmentów obszaru, na których występuje zwiększone niebezpieczeństwo</p> <p>2.7. Utworzenie monitoringu na osiedlach, zwiększającego bezpieczeństwo mieszkańców</p>																				
Krótki opis problemu jaki ma rozwiązać realizacja projektu	<p>Na terenie Darłowa występuje deficyt w dostępie do infrastruktury rekreacyjnej oraz umożliwiającej prowadzenie działań aktywizacyjnych, która usytuowana byłaby w pobliżu miejsca zamieszkania, tak aby zapewnić dostęp seniorom i młodzieży. Na szczególną uwagę zasługuje brak wystarczającej ilości placów zabaw i niemożność odpowiedniej aktywizacji najmłodszych mieszkańców miasta. Ponadto na rewitalizowanym obszarze istnieją miejsca zaniedbane, które stanowią zagrożenie dla mieszkańców, ze względu na brak odpowiedniego oświetlenia. Szczególne niebezpieczeństwo może wiązać się z brakiem odpowiednio przystosowanych do użytkowania urządzeń rekreacyjnych.</p> <p>Niniejsze problemy były sygnalizowane przez mieszkańców podczas warsztatów rewitalizacyjnych oraz w trakcie prowadzenia badań ankietowych i powodują obniżenie jakości życia mieszkańców. Projekt przyczyni się do redukcji negatywnych zjawisk społecznych związanych z brakiem integracji społecznej różnych grup wiekowych oraz podniesie zasób kompetencji mieszkańców poprzez integrację ruchową.</p>																				
Prognozowane produkty i rezultaty wraz ze sposobem ich oceny i zmierzenia w odniesieniu do celów rewitalizacji	<table border="1"> <thead> <tr> <th colspan="5">Wskaźniki rezultatu</th> </tr> <tr> <th rowspan="2">nazwa</th> <th rowspan="2">Jednostka miary</th> <th colspan="2">wartość</th> <th rowspan="2">Źródło danych/sposób pomiaru</th> </tr> <tr> <th>początkowa 2017 rok</th> <th>końcowa 2023 rok</th> </tr> </thead> <tbody> <tr> <td> </td> <td> </td> <td> </td> <td> </td> <td> </td> </tr> </tbody> </table>				Wskaźniki rezultatu					nazwa	Jednostka miary	wartość		Źródło danych/sposób pomiaru	początkowa 2017 rok	końcowa 2023 rok					
Wskaźniki rezultatu																					
nazwa	Jednostka miary	wartość		Źródło danych/sposób pomiaru																	
		początkowa 2017 rok	końcowa 2023 rok																		

LOKALNY PROGRAM REWITALIZACJI MIASTA DARŁOWO NA LATA 2017-2023

	Liczba osób korzystających z nowej lub zmodernizowanej infrastruktury społeczno-rekreacyjnej	osoby	0	5 000	Dane własne Urzędu Miejskiego w Darłowie
	Poprawa jakości życia mieszkańców poprzez zwiększenie atrakcyjności przestrzeni miejskiej	%	50	70	Dane własne Urzędu Miejskiego w Darłowie
	Liczba wydarzeń społecznych organizowanych na zdegradowanym obszarze	szt.	0	20	Dane własne Urzędu Miejskiego w Darłowie
	Liczba osób biorących udział w wydarzeniach animacyjnych	osoby	0	500	Dane własne Urzędu Miejskiego w Darłowie
Wskaźniki produktu					
	nazwa	Jednostka miary	wartość		Źródło danych/sposób pomiaru
			początkowa 2017 rok	końcowa 2023 rok	
	Liczba nowych obiektów infrastruktury społeczno-rekreacyjnej	szt.	0	1	Dane własne Urzędu Miejskiego w Darłowie
	Liczba zakupionej infrastruktury zwiększającej bezpieczeństwo mieszkańców	szt.	0	30	Dane własne Urzędu Miejskiego w Darłowie
	Liczba zakupionej infrastruktury rekreacyjnej	szt.	0	15	Dane własne Urzędu Miejskiego w Darłowie
	Powierzchnia obszarów objętych rewitalizacją	ha	0	8	Dane własne Urzędu Miejskiego w Darłowie
Planowany okres realizacji	2017-2018				
Szacowana (orientacyjna)	560 000,00 zł				

LOKALNY PROGRAM REWITALIZACJI MIASTA DARŁOWO NA LATA 2017-2023

wartość przedsięwzięcia	
Przewidywane źródła finansowania	<ul style="list-style-type: none"> — MSiT, Program modernizacji infrastruktury sportowej — Budżet Miasta
Nazwa przedsięwzięcia rewitalizacyjnego	3. REWITALIZACJA OBSZARU STAREGO MIASTA JAKO MIEJSCA O WYSOKIM POTENCJALE TURYSTYCZNYM I MIESZKALNYM
Nazwa wnioskodawcy	Miasto Darłowo
Nazwa podmiotu/podmiotów współpracujących	<ul style="list-style-type: none"> — Miejski Zarząd Budynków Komunalnych w Darłowie — Miejskie Przedsiębiorstwo Gospodarki Komunalnej Sp. z o.o w Darłowie — Rada Zarząd Osiedla Centrum — Towarzystwo Przyjaciół Ziemi Darłowskiej — Darłowska Lokalna Organizacja Turystyczna W Dorzeczu Wieprzy i Grabowej — Gmina Darłowo — Gminny Ośrodek Pomocy Społecznej (Gminy Darłowo), — Darłowska Lokalna Grupa Rybacka, — Zachodniopomorski Ośrodek Doradztwa Rolniczego
Miejsce realizacji przedsięwzięcia na obszarze rewitalizacji	Podobszar rewitalizacji I. składający się z obszaru Rynku oraz osiedli mieszkalnych ul. Powstańców Warszawskich, Morska, Rzemieślnicza, Żeromskiego, Krótka, Zamkowa, Podzamcze, Ojca Damiana Tynieckiego
Oddziaływanie przedsięwzięcia	<input checked="" type="checkbox"/> Sfera społeczna <input checked="" type="checkbox"/> Sfera gospodarcza <input checked="" type="checkbox"/> Sfera przestrzenno-funkcjonalna <input type="checkbox"/> Sfera środowiskowa <input type="checkbox"/> Sfera techniczna
Cel (cele) przedsięwzięcia	Celem przedsięwzięcia jest przede wszystkim nadanie nowych funkcji zdegradowanym obszarom, szczególnie poprzez przywrócenie wartości użytkowych rewitalizowanym obszarom i dostosowanie ich do potrzeb mieszkańców. Wykorzystanie potencjału jakim jest park i nadanie mu nowych właściwości użytkowych, mających wpływ na wykorzystanie jego potencjału w obszarze funkcji turystycznych i społecznych. Ograniczone zostaną występujące problemy społeczne dotyczące zwiększonej liczby występów i przestępstw przeciwko porządku publicznemu. W ramach projektów podwórek tematycznych celem będzie zintegrować mieszkańców i lepszego poznania się mieszkańców. W ramach przedsięwzięcia planuje się przebudowę budynków użyteczności publicznej świadczących usługi społeczne dla mieszkańców obszaru rewitalizacji, ale również osób spoza obszaru rewitalizacji, z terenu Miasta Darłowo oraz Gminy Darłowo. W obiektach planuje się realizację który działań z zakresu profilaktyki uzależnień (terapia systemowa rodzin, wsparcie i pomoc psychologiczna, psychoterapia uzależnień) wpływających na zidentyfikowane problemy społeczne.

Cele programu rewitalizacji	 Cel 3 - Podniesienie jakości życia w mieście poprzez odnowę przestrzeni zdegradowanych																																			
Główne projekty rewitalizacyjne	<p>3.1. Nadanie nowych funkcji zdegradowanym podwórkom, poprzez utworzenie miejsc odpoczynku (ławki, stoliczki) oraz przeprowadzenie nasadzeń i utwardzenie części obszaru, który mógłby służyć do przeprowadzania zebrań lokatorów, ze względu na brak odpowiedniej infrastruktury umożliwiającej organizację spotkań</p> <table border="1" data-bbox="568 432 2007 1023"> <thead> <tr> <th>Nazwa wnioskodawcy</th> <th>Opis problemu</th> <th>Cel projektu</th> <th>Zadania</th> </tr> </thead> <tbody> <tr> <td>Miasto Darłowo</td> <td>Zaniedbany obszar miejski. Występowanie zwiększonej liczby zakłóceń porządku publicznego. Natężenie problemów technicznych</td> <td>Adaptacja i przywrócenia funkcji społecznych i rekreacyjnych zdegradowanym obszarom</td> <td>Uprządkowanie obszaru Przeprowadzenie nasadzeń Utwardzenie powierzchni publicznej Instalacja obiektów małej architektury rekreacyjnej</td> </tr> <tr> <th>Miejsce realizacji</th> <th>Szacunkowa wartość</th> <th>Produkty i rezultaty</th> <th>Sposób pomiaru</th> </tr> <tr> <td>Podobszar rewitalizacji I. składający się z obszaru Rynku oraz osiedli mieszkalnych ul. Powstańców Warszawskich, Morska, Rzemieślnicza, Żeromskiego, Krótka, Zamkowa, Podzamcze, Ojca Damiana Tynieckiego</td> <td>1 600 000 zł</td> <td>Liczba przedsiębiorstw ulokowanych na zrewitalizowanych obszarach - 1 Powierzchnia obszarów objętych rewitalizacją - 0,5</td> <td>Dane własne Urzędu Miejskiego w Darłowie</td> </tr> </tbody> </table> <p>3.2. Utworzenie podwórek tematycznych jako obszarów skoncentrowanych na wybranej tematyce historycznej oraz turystycznej miasta, poprzez stworzenie wartościowego i wyróżniającego miejsce symbolu</p> <table border="1" data-bbox="568 1118 2007 1425"> <thead> <tr> <th>Nazwa wnioskodawcy</th> <th>Opis problemu</th> <th>Cel projektu</th> <th>Zadania</th> </tr> </thead> <tbody> <tr> <td>Miasto Darłowo</td> <td>Zaniedbany obszar miejski. Występowanie zwiększonej liczby zakłóceń porządku publicznego. Natężenie problemów technicznych.</td> <td>Adaptacja i przywrócenia funkcji społecznych i rekreacyjnych zdegradowanym obszarom</td> <td>Utworzenie podwórek tematycznych Prowadzenie działań animatora społecznego Realizacja działań informacyjno-promocyjnych projektu</td> </tr> <tr> <th>Miejsce realizacji</th> <th>Szacunkowa wartość</th> <th>Produkty i rezultaty</th> <th>Sposób pomiaru</th> </tr> <tr> <td>Podobszar rewitalizacji I. składający się z obszaru Rynku oraz osiedli</td> <td>400 000 zł</td> <td>Liczba utworzonych podwórek tematycznych - 5</td> <td>Dane własne Urzędu Miejskiego w Darłowie</td> </tr> </tbody> </table>				Nazwa wnioskodawcy	Opis problemu	Cel projektu	Zadania	Miasto Darłowo	Zaniedbany obszar miejski. Występowanie zwiększonej liczby zakłóceń porządku publicznego. Natężenie problemów technicznych	Adaptacja i przywrócenia funkcji społecznych i rekreacyjnych zdegradowanym obszarom	Uprządkowanie obszaru Przeprowadzenie nasadzeń Utwardzenie powierzchni publicznej Instalacja obiektów małej architektury rekreacyjnej	Miejsce realizacji	Szacunkowa wartość	Produkty i rezultaty	Sposób pomiaru	Podobszar rewitalizacji I. składający się z obszaru Rynku oraz osiedli mieszkalnych ul. Powstańców Warszawskich, Morska, Rzemieślnicza, Żeromskiego, Krótka, Zamkowa, Podzamcze, Ojca Damiana Tynieckiego	1 600 000 zł	Liczba przedsiębiorstw ulokowanych na zrewitalizowanych obszarach - 1 Powierzchnia obszarów objętych rewitalizacją - 0,5	Dane własne Urzędu Miejskiego w Darłowie	Nazwa wnioskodawcy	Opis problemu	Cel projektu	Zadania	Miasto Darłowo	Zaniedbany obszar miejski. Występowanie zwiększonej liczby zakłóceń porządku publicznego. Natężenie problemów technicznych.	Adaptacja i przywrócenia funkcji społecznych i rekreacyjnych zdegradowanym obszarom	Utworzenie podwórek tematycznych Prowadzenie działań animatora społecznego Realizacja działań informacyjno-promocyjnych projektu	Miejsce realizacji	Szacunkowa wartość	Produkty i rezultaty	Sposób pomiaru	Podobszar rewitalizacji I. składający się z obszaru Rynku oraz osiedli	400 000 zł	Liczba utworzonych podwórek tematycznych - 5	Dane własne Urzędu Miejskiego w Darłowie
Nazwa wnioskodawcy	Opis problemu	Cel projektu	Zadania																																	
Miasto Darłowo	Zaniedbany obszar miejski. Występowanie zwiększonej liczby zakłóceń porządku publicznego. Natężenie problemów technicznych	Adaptacja i przywrócenia funkcji społecznych i rekreacyjnych zdegradowanym obszarom	Uprządkowanie obszaru Przeprowadzenie nasadzeń Utwardzenie powierzchni publicznej Instalacja obiektów małej architektury rekreacyjnej																																	
Miejsce realizacji	Szacunkowa wartość	Produkty i rezultaty	Sposób pomiaru																																	
Podobszar rewitalizacji I. składający się z obszaru Rynku oraz osiedli mieszkalnych ul. Powstańców Warszawskich, Morska, Rzemieślnicza, Żeromskiego, Krótka, Zamkowa, Podzamcze, Ojca Damiana Tynieckiego	1 600 000 zł	Liczba przedsiębiorstw ulokowanych na zrewitalizowanych obszarach - 1 Powierzchnia obszarów objętych rewitalizacją - 0,5	Dane własne Urzędu Miejskiego w Darłowie																																	
Nazwa wnioskodawcy	Opis problemu	Cel projektu	Zadania																																	
Miasto Darłowo	Zaniedbany obszar miejski. Występowanie zwiększonej liczby zakłóceń porządku publicznego. Natężenie problemów technicznych.	Adaptacja i przywrócenia funkcji społecznych i rekreacyjnych zdegradowanym obszarom	Utworzenie podwórek tematycznych Prowadzenie działań animatora społecznego Realizacja działań informacyjno-promocyjnych projektu																																	
Miejsce realizacji	Szacunkowa wartość	Produkty i rezultaty	Sposób pomiaru																																	
Podobszar rewitalizacji I. składający się z obszaru Rynku oraz osiedli	400 000 zł	Liczba utworzonych podwórek tematycznych - 5	Dane własne Urzędu Miejskiego w Darłowie																																	

	mieszkalnych ul. Powstańców Warszawskich, Morska, Rzemieśnicza, Żeromskiego, Krótka, Zamkowa, Podzamcze, Ojca Damiana Tynieckiego			
3.3. Wydanie przewodnika turystycznego po obszarze miasta, ze szczególnym uwzględnieniem podwórek tematycznych				
	Nazwa wnioskodawcy	Opis problemu	Cel projektu	Zadania
	Miasto Darłowo	Konieczność promocji projektu wiosek tematycznych	Informacja i promocja projektu pośród mieszkańców obszaru rewitalizacji	Opracowanie projektu graficznego i druk przewodnika Udostępnienie wersji elektronicznej
	Miejsce realizacji	Szacunkowa wartość	Produkty i rezultaty	Sposób pomiaru
	Podobszar rewitalizacji I. składający się z obszaru Rynku oraz osiedli mieszkalnych ul. Powstańców Warszawskich, Morska, Rzemieśnicza, Żeromskiego, Krótka, Zamkowa, Podzamcze, Ojca Damiana Tynieckiego	30 000 zł	Liczba operacji mających na celu pobudzenie aktywności - propozycji ciekawych form aktywizacji - 20	Dane własne Urzędu Miejskiego w Darłowie
3.4. Uporządkowanie obszaru zielonego wraz z wykonaniem dodatkowych nasadzeń oraz przycięciem roślinności, a także przystosowaniem obszaru do potrzeb turystów poprzez postawienie małej architektury (ławki, stoliki)				
	Nazwa wnioskodawcy	Opis problemu	Cel projektu	Zadania
	Miasto Darłowo	Występowanie zaniedbanych, posiadających wysoki stopień degradacji obszarów, które powodujących obniżenie walorów estetycznych i funkcjonalnych	Adaptacja i przywrócenia funkcji społecznych i rekreacyjnych zdegradowanym obszarom	Uporządkowanie obszaru zielonego
	Miejsce realizacji	Szacunkowa wartość	Produkty i rezultaty	Sposób pomiaru

	Podobszar rewitalizacji I. składający się z obszaru Rynku oraz osiedli mieszkalnych ul. Powstańców Warszawskich, Morska, Rzemieśnicza, Żeromskiego, Krótka, Zamkowa, Podzamcze, Ojca Damiana Tynieckiego	50 000 zł	Liczba operacji mających na celu pobudzenie aktywności - propozycji ciekawych form aktywizacji - 1	Dane własne Urzędu Miejskiego w Darłowie
3.5. Rekultywacja terenu po byłym miasteczku ruchu drogowego na cele związane z funkcją rekreacyjną				
	Nazwa wnioskodawcy	Opis problemu	Cel projektu	Zadania
	Miasto Darłowo	Zidentyfikowane zagrożenie wykluczeniem społecznym ludności zamieszkującej obszar zdegradowany. Natężenie problemów technicznych.	Rewitalizacja w sferze fizycznej jak i gospodarczej zdegradowanego obszaru	Rekultywacja terenu Uporządkowanie terenu
	Miejsce realizacji	Szacunkowa wartość	Produkty i rezultaty	Sposób pomiaru
	Podobszar rewitalizacji I. składający się z obszaru Rynku oraz osiedli mieszkalnych ul. Powstańców Warszawskich, Morska, Rzemieśnicza, Żeromskiego, Krótka, Zamkowa, Podzamcze, Ojca Damiana Tynieckiego	1 900 000 zł	Liczba przedsięwzięć ulokowanych na zrewitalizowanych obszarach - 3 Powierzchnia obszarów objętych rewitalizacją - 0,5	Dane własne Urzędu Miejskiego w Darłowie
3.6. Przebudowa historycznego ciągu pieszego poprzez wprowadzenie dodatkowych funkcji usługowych oraz turystycznych, a także wzmocnienie identyfikacji mieszkańców z miastem poprzez stworzenie „Punktów historii mieszkańca”, w którym będzie zlokalizowany opis historii mieszkańców związanych z miastem				
	Nazwa wnioskodawcy	Opis problemu	Cel projektu	Zadania
	Miasto Darłowo	Degradacja obszaru i brak przystawania terenu do	Rewitalizacja w sferze fizycznej jak i gospodarczej	Przebudowa historycznego ciągu pieszego

	oczekiwanych przez mieszkańców funkcji. Natężenie problemów technicznych.	zdegradowanego obszaru. przywrócenia jego funkcji rekreacyjnych. Stworzenie dodatkowych atrakcji ważnych dla obszaru służącego do odpoczynku i integracji mieszkańców	
Miejsce realizacji	Szacunkowa wartość	Produkty i rezultaty	Sposób pomiaru
Podobszar rewitalizacji I. składający się z obszaru Rynku oraz osiedli mieszkalnych ul. Powstańców Warszawskich, Morska, Rzemieśnicza, Żeromskiego, Krótka, Zamkowa, Podzamcze, Ojca Damiana Tynieckiego	1 800 000 zł	Powierzchnia obszarów objętych rewitalizacją - 0,5	Dane własne Urzędu Miejskiego w Darłowie

3.7. Przebudowa ulicy Powstańców Warszawskich w Darłowie wraz z budową kanalizacji sanitarnej, deszczowej oraz oświetleniem ulicznym

Nazwa wnioskodawcy	Opis problemu	Cel projektu	Zadania
Miasto Darłowo	Degradacja obszaru i brak przystawania terenu do oczekiwanych przez mieszkańców funkcji. Natężenie problemów technicznych.	Rewitalizacja w sferze fizycznej jak i gospodarczej zdegradowanego obszaru	Przebudowa ulicy
Miejsce realizacji	Szacunkowa wartość	Produkty i rezultaty	Sposób pomiaru
Podobszar rewitalizacji I. składający się z obszaru Rynku oraz osiedli mieszkalnych ul. Powstańców Warszawskich, Morska, Rzemieśnicza, Żeromskiego, Krótka, Zamkowa, Podzamcze, Ojca Damiana	1 400 000,00 zł	Powierzchnia obszarów objętych rewitalizacją - 0,5 ha	Dane własne Urzędu Miejskiego w Darłowie


	Tynieckiego			
	3.8. Przebudowa budynku użyteczności publicznej przy ul. Ojca Damiana Tynieckiego w Darłowie			
	Nazwa wnioskodawcy	Opis problemu	Cel projektu	Zadania
	Gmina Darłowo	Funkcjonowanie budynku na terenie miasta będącego własnością gminy Darłowo który nie jest dostosowany do zwiększającego się zapotrzebowania użytkowników i mieszkańców	Nadanie nowych funkcji społecznych zaniedbanemu obiektowi użyteczności publicznej	Wykonanie dokumentacji projektowej - wycena prac projektowych Przebudowa budynku użyteczności publicznej
	Miejsce realizacji	Szacunkowa wartość	Produkty i rezultaty	Sposób pomiaru
	Podobszar rewitalizacji I. składający się z obszaru Rynku oraz osiedli mieszkalnych ul. Powstańców Warszawskich, Morska, Rzemieśnicza, Żeromskiego, Krótka, Zamkowa, Podzamcze, Ojca Damiana Tynieckiego	110 000 zł	Osoby korzystające z nowej lub zmodernizowanej infrastruktury na cele kulturalno- edukacyjne lub sportowo-rekreacyjne - 12 000 Liczba przebudowanych obiektów infrastruktury kulturalnej - 1	Dane własne Urzędu Gminy Darłowo
Pozostałe projekty rewitalizacyjne	3.9. Stworzenie oświetlenia wybranych miejsc w parku rekreacji przy ulicy Rzemieśniczej. 3.10. Adaptacja obiektu „Apteki pod Lwem” wraz z dostosowaniem do funkcji usługowych świadczonych dla turystów.			
Krótki opis problemu jaki ma rozwiązać realizacja projektu	Obszar Starego Miasta jako najbardziej reprezentatywne miejsce Królewskiego Miasta Darłowa został w części zmodernizowany i dostosowany do potrzeb turystów oraz mieszkańców. Jednakże w ramach prowadzonych prac nie poddano rewitalizacji podwórek znajdujących się przy budynkach wielorodzinnych. Obecnie w ramach jednego obszaru można wyróżnić obszar zmodernizowany i dostosowany do oczekiwań, jednakże w bezpośredniej bliskości tego obszaru istnieją miejsca zaniedbane, posiadające wysoki stopień degradacji, które powodują obniżenie walorów estetycznych i funkcjonalnych. Mieszkańcy nie mają możliwości skorzystania z podwórek, gdyż ich stan jest wysoce zdegradowany. Stworzenie podwórek tematycznych rozwiąże problem degradacji przestrzeni, a dodatkowo wpłynie na zwiększony potencjał obszaru wśród turystów. Nastąpi odnowa obszaru zielonego poprzez dodanie nowych elementów zagospodarowania terenu w postaci miejsc wypoczynkowych przy wykorzystaniu naturalnego potencjału, jaki daje ukształtowanie terenu oraz specyficzny charakter obszaru zlokalizowanego przy rzece, mając jednocześnie na względzie zalecenia konserwatorskie. Atrakcyjność obszaru zwiększy również odnowa infrastruktury ciągu pieszego poprzez nadanie obszarowi większego wymiaru historycznego, związanego z historią miasta. W obecnej chwili historia miasta nie jest szczególnie promowana w			

	<p>obszarze rynku jako „serca” miejscowości. Turyści koncentrują swoją uwagę na obszarze i potencjale Morza Bałtyckiego, jednakże istnieje konieczność nadania funkcji historycznych wybranym obszarom.</p> <p>Należy podkreślić wagę rewitalizacji obszaru parku jako miejsca o wysokim potencjale turystycznym i społecznym. Obecnie obszar parku jest zdegradowany, istnieją pozostałości infrastruktury pełniące ważne funkcje w przeszłości (miasteczko ruchu drogowego), ale obecnie niewykorzystywane. Możliwość rekultywacji terenu doprowadzi do przywrócenia jego funkcji rekreacyjnych, a dodatkowym celem będzie stworzenie dodatkowych atrakcji ważnych dla obszaru służącego do odpoczynku. W ramach projektów rewitalizacyjnych zaplanowano operacje oddziałujące na budynki użyteczności publicznej w ramach których planuje się wykonanie prac remontowych. Przedsięwzięcie rewitalizacyjne będzie komplementarne z projektami realizowanym przez Miasto w latach ubiegłych tj. projekt "Budowa deptaku w Darłówku Zachodnim - ul. Władysława IV", projekt Budowa promenady przy latarni morskiej w Darłówku Wschodnim", projekt "Budowa infrastruktury turystycznej parku na wyspie Łososiowej w Darłowie" oraz projekt "Przebudowa staromiejskiego rynku w Królewskim Mieście Darłowo". W ramach przedsięwzięcia zaplanowano szeroki udział podmiotów współpracujących przy realizacji przedsięwzięcia obejmujących zarówno organizacje społeczne, jak i podmioty publiczne współpracujące z Miastem Darłowo tj. Gmina wiejska Darłowo.</p>																																							
<p>Prognozowane produkty i rezultaty wraz ze sposobem ich oceny i zmierzenia w odniesieniu do celów rewitalizacji</p>	<table border="1"> <thead> <tr> <th colspan="5">Wskaźniki rezultatu</th> </tr> <tr> <th rowspan="2">nazwa</th> <th rowspan="2">Jednostka miary</th> <th colspan="2">wartość</th> <th rowspan="2">Źródło danych/sposób pomiaru</th> </tr> <tr> <th>początkowa 2017 rok</th> <th>końcowa 2023 rok</th> </tr> </thead> <tbody> <tr> <td>Osoby korzystające z nowej lub zmodernizowanej infrastruktury drogowej</td> <td>osoby</td> <td>0</td> <td>14 000</td> <td>Sprawozdania końcowe beneficjentów</td> </tr> <tr> <td>Osoby korzystające z nowej lub zmodernizowanej infrastruktury na cele kulturalno- edukacyjne lub sportowo- rekreacyjne</td> <td>osoby</td> <td>0</td> <td>12 000</td> <td>Sprawozdania końcowe beneficjentów</td> </tr> <tr> <td>Poprawa jakości życia mieszkańców poprzez zwiększenie atrakcyjności przestrzeni miejskiej</td> <td>%</td> <td>50</td> <td>70</td> <td>Dane sprawozdawcze Urzędu Miejskiego w Darłowie</td> </tr> <tr> <th colspan="5">Wskaźniki produktu</th> </tr> <tr> <th rowspan="2">nazwa</th> <th rowspan="2">Jednostka miary</th> <th colspan="2">wartość</th> <th rowspan="2">Źródło danych/sposób pomiaru</th> </tr> <tr> <th>początkowa 2017 rok</th> <th>końcowa 2023 rok</th> </tr> </tbody> </table>	Wskaźniki rezultatu					nazwa	Jednostka miary	wartość		Źródło danych/sposób pomiaru	początkowa 2017 rok	końcowa 2023 rok	Osoby korzystające z nowej lub zmodernizowanej infrastruktury drogowej	osoby	0	14 000	Sprawozdania końcowe beneficjentów	Osoby korzystające z nowej lub zmodernizowanej infrastruktury na cele kulturalno- edukacyjne lub sportowo- rekreacyjne	osoby	0	12 000	Sprawozdania końcowe beneficjentów	Poprawa jakości życia mieszkańców poprzez zwiększenie atrakcyjności przestrzeni miejskiej	%	50	70	Dane sprawozdawcze Urzędu Miejskiego w Darłowie	Wskaźniki produktu					nazwa	Jednostka miary	wartość		Źródło danych/sposób pomiaru	początkowa 2017 rok	końcowa 2023 rok
Wskaźniki rezultatu																																								
nazwa	Jednostka miary	wartość		Źródło danych/sposób pomiaru																																				
		początkowa 2017 rok	końcowa 2023 rok																																					
Osoby korzystające z nowej lub zmodernizowanej infrastruktury drogowej	osoby	0	14 000	Sprawozdania końcowe beneficjentów																																				
Osoby korzystające z nowej lub zmodernizowanej infrastruktury na cele kulturalno- edukacyjne lub sportowo- rekreacyjne	osoby	0	12 000	Sprawozdania końcowe beneficjentów																																				
Poprawa jakości życia mieszkańców poprzez zwiększenie atrakcyjności przestrzeni miejskiej	%	50	70	Dane sprawozdawcze Urzędu Miejskiego w Darłowie																																				
Wskaźniki produktu																																								
nazwa	Jednostka miary	wartość		Źródło danych/sposób pomiaru																																				
		początkowa 2017 rok	końcowa 2023 rok																																					

LOKALNY PROGRAM REWITALIZACJI MIASTA DARŁOWO NA LATA 2017-2023

	Liczba przebudowanych obiektów infrastruktury kulturalnej	szt.	0	1	Dane sprawozdawcze Urzędu Gminy Darłowo / Dane sprawozdawcze Urzędu Miejskiego w Darłowie
	Liczba operacji w zakresie infrastruktury drogowej	szt.	0	1	Dane sprawozdawcze Urzędu Miejskiego w Darłowie
	Liczba operacji mających na celu pobudzenie aktywności - propozycji ciekawych form aktywizacji	szt.	0	20	Dane sprawozdawcze Urzędu Miejskiego w Darłowie
	Powierzchnia obszarów objętych rewitalizacją	ha	0	2	Sprawozdania końcowe beneficjentów
	Liczba utworzonych podwórek tematycznych	szt.	0	5	Dane sprawozdawcze Urzędu Miejskiego w Darłowie
Planowany okres realizacji	2018-2021				
Szacowana (orientacyjna) wartość przedsięwzięcia	9 820 000,00 zł				
Przewidywane źródła finansowania	<ul style="list-style-type: none"> — RPO WZ 2014-2020, działanie 9.3 Wspieranie rewitalizacji w sferze fizycznej, gospodarczej i społecznej ubogich społeczności i obszarów miejskich i wiejskich — PO RYBY 2014-2020, Tworzenie, rozwój, wyposażenie infrastruktury turystycznej i rekreacyjnej, przeznaczonej na użytek publiczny historycznie lub terytorialnie związanych z działalnością rybacką — PWT Program Interreg Południowy Bałtyk 2014-2020, 2.1 Wzmocnienie rozwoju zasobów dziedzictwa naturalnego i kulturowego Południowego Bałtyku celem tworzenia obszarów zrównoważonej turystyki — Budżet Miasta 				

Nazwa przedsięwzięcia rewitalizacyjnego	4. ZAGOSPODAROWANIE PRZESTRZENI MIEJSKIEJ NA CELE ZWIĄZANE Z AKTYWNOŚCIĄ SENIORÓW
Nazwa wnioskodawcy	Miasto Darłowo / podmiot prywatny
Nazwa podmiotu/podmiotów współpracujących	<ul style="list-style-type: none"> — Miejski Zarząd Budynków Komunalnych w Darłowie — Darłowskie Centrum Wolontariatu — Polski Związek Emerytów Rencistów i Inwalidów w Darłowie

Miejsce realizacji przedsięwzięcia na obszarze rewitalizacji	Podobszar II skoncentrowany w okolicach Alei Wojska Polskiego ul. Wyspiańskiego, Bogusława X, Morska																
Oddziaływanie przedsięwzięcia	<input checked="" type="checkbox"/> Sfera społeczna <input checked="" type="checkbox"/> Sfera gospodarcza <input checked="" type="checkbox"/> Sfera przestrzenno-funkcjonalna <input type="checkbox"/> Sfera środowiskowa <input type="checkbox"/> Sfera techniczna																
Cel (cele) przedsięwzięcia	Starzenie się społeczeństwa to główny problem społeczny dla miasta Darłowo w najbliższych latach. Obecnie nie podejmowane są działania skierowane bezpośrednio na aktywizację grupy seniorów. W związku ze wzrastającą liczbą osób wymagających wsparcia, konieczne jest zintensyfikowanie działań na rzecz osób starszych, między innymi poprzez utworzenie miejsc zapewniających możliwość atrakcyjnego spędzania czasu przez osoby starsze. W tych miejscach seniorzy powinni mieć możliwość odpoczynku, ale również zabawy i aktywności sportowej. Celem przedsięwzięcia jest zapewnienie kompleksowej opieki oraz wsparcia dla osób starszych w Darłowie.																
Cele programu rewitalizacji	 Cel 3 - Podniesienie jakości życia w mieście poprzez odnowę przestrzeni zdegradowanych																
Główne projekty rewitalizacyjne	<p>4.1. Adaptacja pomieszczeń zlokalizowanych przy dworcu PKP na potrzeby utworzenia Centrum Seniorów poprzez remont i dostosowanie opuszczonej części dworca do funkcji ośrodka senioralnego, a także docieplenie budynku i przystosowanie dla potrzeb osób niepełnosprawnych</p> <table border="1"> <thead> <tr> <th>Nazwa wnioskodawcy</th> <th>Opis problemu</th> <th>Cel projektu</th> <th>Zadania</th> </tr> </thead> <tbody> <tr> <td>Miasto Darłowo</td> <td>Brak pomieszczeń dla prowadzenia aktywności osób starszych.</td> <td>Realizacja działań skierowanych bezpośrednio na aktywizację grupy seniorów</td> <td>Adaptacja pomieszczeń zlokalizowanych przy dworcu PKP na potrzeby utworzenia Centrum Seniorów</td> </tr> <tr> <th>Miejsce realizacji</th> <th>Szacunkowa wartość</th> <th>Produkty i rezultaty</th> <th>Sposób pomiaru</th> </tr> <tr> <td>Podobszar II skoncentrowany w okolicach Alei Wojska Polskiego, ul. Wyspiańskiego, Bogusława X, Morska</td> <td>550 000 zł</td> <td>Liczba osób korzystających z nowej lub zmodernizowanej infrastruktury społeczno-rekreacyjnej - 1000</td> <td>Dane własne Urzędu Miejskiego w Darłowie</td> </tr> </tbody> </table> <p>4.2. Wyposażenie budynku w sprzęt rehabilitacyjny oraz umożliwiający aktywności kulturalną, prowadzenie warsztatów rękodzieła</p>	Nazwa wnioskodawcy	Opis problemu	Cel projektu	Zadania	Miasto Darłowo	Brak pomieszczeń dla prowadzenia aktywności osób starszych.	Realizacja działań skierowanych bezpośrednio na aktywizację grupy seniorów	Adaptacja pomieszczeń zlokalizowanych przy dworcu PKP na potrzeby utworzenia Centrum Seniorów	Miejsce realizacji	Szacunkowa wartość	Produkty i rezultaty	Sposób pomiaru	Podobszar II skoncentrowany w okolicach Alei Wojska Polskiego, ul. Wyspiańskiego, Bogusława X, Morska	550 000 zł	Liczba osób korzystających z nowej lub zmodernizowanej infrastruktury społeczno-rekreacyjnej - 1000	Dane własne Urzędu Miejskiego w Darłowie
Nazwa wnioskodawcy	Opis problemu	Cel projektu	Zadania														
Miasto Darłowo	Brak pomieszczeń dla prowadzenia aktywności osób starszych.	Realizacja działań skierowanych bezpośrednio na aktywizację grupy seniorów	Adaptacja pomieszczeń zlokalizowanych przy dworcu PKP na potrzeby utworzenia Centrum Seniorów														
Miejsce realizacji	Szacunkowa wartość	Produkty i rezultaty	Sposób pomiaru														
Podobszar II skoncentrowany w okolicach Alei Wojska Polskiego, ul. Wyspiańskiego, Bogusława X, Morska	550 000 zł	Liczba osób korzystających z nowej lub zmodernizowanej infrastruktury społeczno-rekreacyjnej - 1000	Dane własne Urzędu Miejskiego w Darłowie														

LOKALNY PROGRAM REWITALIZACJI MIASTA DARŁOWO NA LATA 2017-2023

Nazwa wnioskodawcy	Opis problemu	Cel projektu	Zadania
Miasto Darłowo	Brak niezbędnego wyposażenia obiektu w sprzęt pozwalający na integrację społeczną seniorów	Aktywizacja społeczna osób starszych mieszkańców obszaru rewitalizacji	Zakup sprzętu do aktywności społecznej i kulturalnej Zakup materiałów do warsztatów rękodzieła
Miejsce realizacji	Szacunkowa wartość	Produkty i rezultaty	Sposób pomiaru
Podobszar II skoncentrowany w okolicach Alei Wojska Polskiego, ul. Wyspiańskiego, Bogusława X, Morska	400 000 zł	Programy szkoleniowo-edukacyjne dla dorosłych i młodzieży - 20	Dane własne Urzędu Miejskiego w Darłowie

4.3. Budowa siłowni zewnętrznej dostosowanej do potrzeb osób starszych wraz z miejscami rekreacji zewnętrznej, w których prowadzona byłaby muzykoterapia oraz zajęcia plastyczne

Nazwa wnioskodawcy	Opis problemu	Cel projektu	Zadania
Miasto Darłowo	Niezagospodarowana przestrzeń publiczna niedostosowana do potrzeb ludności obszaru rewitalizacji w wieku poprodukcyjnym	Zwiększenie poczucia tożsamości lokalnej mieszkańców obszarów rewitalizacji. Aktywizacja społeczna mieszkańców	Budowa siłowni zewnętrznej Przygotowanie terenu po inwestycję
Miejsce realizacji	Szacunkowa wartość	Produkty i rezultaty	Sposób pomiaru
Podobszar II skoncentrowany w okolicach Alei Wojska Polskiego, ul. Wyspiańskiego, Bogusława X, Morska	80 000 zł	Liczba osób korzystających z nowej lub zmodernizowanej infrastruktury społeczno-rekreacyjnej - 1000 Liczba nowych obiektów infrastruktury społeczno-rekreacyjnej - 1	Dane własne Urzędu Miejskiego w Darłowie

4.4. Utworzenie spółdzielni socjalnej przy istniejącym Centrum Wolontariatu, która odpowiadałaby za działania aktywizujące realizowane dla osób starszych

Nazwa wnioskodawcy	Opis problemu	Cel projektu	Zadania
Miasto Darłowo	Brak wystarczającego zaangażowania mieszkańców obszaru	Utworzenie spółdzielni socjalnej	Realizacja programów szkoleniowych dla osób wykluczonych

	rewitalizacji w sprawy lokalne. Większa liczba osób w wielu poprodukcyjnym		Działania animatora zawodowego
Miejsce realizacji	Szacunkowa wartość	Produkty i rezultaty	Sposób pomiaru
Podobszar II skoncentrowany w okolicach Alei Wojska Polskiego, ul. Wyspiańskiego, Bogusława X, Morska	50 000 zł	Liczba osób zagrożonych ubóstwem lub wykluczeniem społecznym objętych wsparciem w programie - 5 Liczba podmiotów ekonomii społecznej objętych wsparciem - 1 Liczba organizacji pozarządowych funkcjonujących na obszarze rewitalizacji, zajmujących się zagadnieniami z zakresu polityki społecznej w wyniku realizacji projektu -1	Dane własne OPS

4.5. Zagospodarowanie zieleni poprzez dokonanie nasadzeń oraz konstrukcję skwerów zieleni, na których organizowane byłyby targi kwiatowe jako forma aktywizacji seniorów

Nazwa wnioskodawcy	Opis problemu	Cel projektu	Zadania
Miasto Darłowo	Niewystarczające zagospodarowanie terenu na cele społeczne	Zagospodarowanie zieleni terenu publicznego	Dokonanie nasadzeń Konstrukcja skwerów zieleni
Miejsce realizacji	Szacunkowa wartość	Produkty i rezultaty	Sposób pomiaru
Podobszar II skoncentrowany w okolicach Alei Wojska Polskiego, ul. Wyspiańskiego, Bogusława X, Morska	100 000 zł	Powierzchnia obszarów objętych rewitalizacją – 0,2 ha Udział projektu w odniesieniu do obszaru objętego programem rewitalizacji - 100%	Dane własne Urzędu Miejskiego w Darłowie

4.6. Modernizacja i adaptacja obiektu przy ulicy Morskiej 61 w celu zachowania dziedzictwa kulturowego oraz poszerzenia zakresu oferowanych usług o funkcje związane z rehabilitacją, rekreacją, wypoczynkiem, turystyką integracyjną, ze szczególnym uwzględnieniem ludzi starszych i niepełnosprawnych zagrożonych wykluczeniem społecznym poprzez remont, przebudowę, rozbudowę i budowę prowadzącą do osiągnięcia ww. celów z uwzględnieniem eliminacji barier

architektonicznych			
Nazwa wnioskodawcy	Opis problemu	Cel projektu	Zadania
Podmiot prywatny	Degradacja nieruchomości i brak możliwości jej odtworzenia, modernizacji i adaptacji z własnych środków finansowych w celu nadania jej między innymi funkcji społecznych	Rewitalizacja fizyczna obiektu stanowiącego dziedzictwo kulturowe miasta i nadanie nowych funkcji społecznych nieruchomości. Integracja społeczna mieszkańców	Integracja społeczna mieszkańców. Modernizacja i adaptacja nieruchomości.
Miejsce realizacji	Szacunkowa wartość	Produkty i rezultaty	Sposób pomiaru
Podobszar II skoncentrowany w okolicach Alei Wojska Polskiego, ul. Wyspiańskiego, Bogusława X, Morska	3 000 000 zł	Powierzchnia obszarów objętych rewitalizacją – 1,78 ha Udział projektu w odniesieniu do obszaru objętego programem rewitalizacji - 100%	Sprawozdanie końcowe beneficjenta
4.7. Wyposażenie obiektu przy ulicy Morskiej 61 w infrastrukturę rehabilitacyjną, rekreacyjną, audiowizualną umożliwiającą prowadzenie warsztatów i szkoleń, zajęć oświatowych, odpowiedniego zagospodarowania przestrzeni zielonej wraz z infrastrukturą podnoszącą atrakcyjność i bezpieczeństwo oferowanych usług			
Nazwa wnioskodawcy	Opis problemu	Cel projektu	Zadania
Podmiot prywatny	Brak wystarczającego zaangażowania mieszkańców obszaru rewitalizacji w sprawy lokalne. Występowanie niepożądanych zachowań, które obecnie mają miejsce, czyli dewastacja terenu,	Wyposażenie obiektu na cele włączenia społecznego	Zakup wyposażenia w infrastrukturę rehabilitacyjną, rekreacyjną, audiowizualną
Miejsce realizacji	Szacunkowa wartość	Produkty i rezultaty	Sposób pomiaru
Podobszar II skoncentrowany w okolicach Alei Wojska Polskiego, ul. Wyspiańskiego, Bogusława X, Morska	300 000 zł	Liczba osób korzystających z nowej lub zmodernizowanej infrastruktury społeczno-rekreacyjnej -1000	Sprawozdanie końcowe beneficjenta
Pozostałe projekty rewitalizacyjne	4.8. Utworzenie pomieszczenia pełniącego funkcję gabinetu dla lekarzy specjalistów oraz zapewnienie cyklicznych dyżurów lekarzy specjalistów, szczególnie w obszarze diabetologii oraz kardiologii.		

LOKALNY PROGRAM REWITALIZACJI MIASTA DARŁOWO NA LATA 2017-2023

<p>Krótki opis problemu jaki ma rozwiązać realizacja projektu</p>	<p>Realizacja przedsięwzięcia przyczyni się do zapewnienia osobom starszych większego dostępu do atrakcyjnych form spędzania czasu wolnego, dostosowanych do ich potrzeb, a także mających wpływ na zwiększenie jakości życia. Osoby starsze powinny być zachęcane do aktywności, a brak takiego procesu sprawia, iż zamykają się w domach, popadając w depresję. Ponadto działania mające na celu zwiększenie aktywności seniorów, przyczynią się również do aktywizacji osób wykluczonych, pozostających bez pracy, gdyż utworzona zostanie spółdzielnia socjalna mająca za zadanie sprawowanie opieki nad seniorami. Należy podkreślić, iż niniejsza tematyka pracy jest bardzo ważna, ponieważ ze względu na wzrastający odsetek seniorów, zapotrzebowanie na osoby opiekujące się nimi będzie cały czas wzrastało. Realizacji całego przedsięwzięcia doprowadzi do zmniejszenia skali osób wykluczonych w Darłowie, poprzez ich aktywizację zawodową, a także zmniejszenia wykluczenia osób starszych poprzez stworzenie im warunków do angażowania. Docelowo projekt wpłynie na wzrost poziomu zatrudnienia w sektorze ekonomii społecznej.</p>																																																
<p>Prognozowane produkty i rezultaty wraz ze sposobem ich oceny i zmierzenia w odniesieniu do celów rewitalizacji</p>	<table border="1"> <thead> <tr> <th colspan="5" data-bbox="573 505 1998 531">Wskaźniki rezultatu</th> </tr> <tr> <th data-bbox="573 536 1093 635" rowspan="2">nazwa</th> <th data-bbox="1099 536 1240 635" rowspan="2">Jednostka miary</th> <th colspan="2" data-bbox="1247 536 1749 561">wartość</th> <th data-bbox="1756 536 1998 635" rowspan="2">Źródło danych/sposób pomiaru</th> </tr> <tr> <th data-bbox="1247 566 1509 635">początkowa 2017 rok</th> <th data-bbox="1516 566 1749 635">końcowa 2023 rok</th> </tr> </thead> <tbody> <tr> <td data-bbox="573 639 1093 775">Liczba osób korzystających z nowej lub zmodernizowanej infrastruktury społeczno-rekreacyjnej</td> <td data-bbox="1099 639 1240 775">osoby</td> <td data-bbox="1247 639 1509 775">0</td> <td data-bbox="1516 639 1749 775">1 000</td> <td data-bbox="1756 639 1998 775">Dane sprawozdawcze Urzędu Miejskiego w Darłowie / OPS</td> </tr> <tr> <td data-bbox="573 780 1093 916">Liczba organizacji pozarządowych funkcjonujących na obszarze rewitalizacji, zajmujących się zagadnieniami z zakresu polityki społecznej w wyniku realizacji projektu</td> <td data-bbox="1099 780 1240 916">szt.</td> <td data-bbox="1247 780 1509 916">0</td> <td data-bbox="1516 780 1749 916">1</td> <td data-bbox="1756 780 1998 916">Dane sprawozdawcze Urzędu Miejskiego w Darłowie</td> </tr> <tr> <td data-bbox="573 920 1093 1056">Liczba osób zagrożonych ubóstwem lub wykluczeniem społecznym objętych wsparciem w programie</td> <td data-bbox="1099 920 1240 1056">osoby</td> <td data-bbox="1247 920 1509 1056">0</td> <td data-bbox="1516 920 1749 1056">5</td> <td data-bbox="1756 920 1998 1056">Dane sprawozdawcze MOPS</td> </tr> <tr> <th colspan="5" data-bbox="573 1061 1998 1086">Wskaźniki produktu</th> </tr> <tr> <th data-bbox="573 1091 1093 1190" rowspan="2">nazwa</th> <th data-bbox="1099 1091 1240 1190" rowspan="2">Jednostka miary</th> <th colspan="2" data-bbox="1247 1091 1749 1117">wartość</th> <th data-bbox="1756 1091 1998 1190" rowspan="2">Źródło danych/sposób pomiaru</th> </tr> <tr> <th data-bbox="1247 1121 1509 1190">początkowa 2017 rok</th> <th data-bbox="1516 1121 1749 1190">końcowa 2023 rok</th> </tr> <tr> <td data-bbox="573 1195 1093 1315">Udział projektu w odniesieniu do obszaru objętego programem rewitalizacji</td> <td data-bbox="1099 1195 1240 1315">%</td> <td data-bbox="1247 1195 1509 1315">0</td> <td data-bbox="1516 1195 1749 1315">100%</td> <td data-bbox="1756 1195 1998 1315">sprawozdawcze Urzędu Miejskiego w Darłowie/ Sprawozdanie beneficjenta</td> </tr> </tbody> </table>					Wskaźniki rezultatu					nazwa	Jednostka miary	wartość		Źródło danych/sposób pomiaru	początkowa 2017 rok	końcowa 2023 rok	Liczba osób korzystających z nowej lub zmodernizowanej infrastruktury społeczno-rekreacyjnej	osoby	0	1 000	Dane sprawozdawcze Urzędu Miejskiego w Darłowie / OPS	Liczba organizacji pozarządowych funkcjonujących na obszarze rewitalizacji, zajmujących się zagadnieniami z zakresu polityki społecznej w wyniku realizacji projektu	szt.	0	1	Dane sprawozdawcze Urzędu Miejskiego w Darłowie	Liczba osób zagrożonych ubóstwem lub wykluczeniem społecznym objętych wsparciem w programie	osoby	0	5	Dane sprawozdawcze MOPS	Wskaźniki produktu					nazwa	Jednostka miary	wartość		Źródło danych/sposób pomiaru	początkowa 2017 rok	końcowa 2023 rok	Udział projektu w odniesieniu do obszaru objętego programem rewitalizacji	%	0	100%	sprawozdawcze Urzędu Miejskiego w Darłowie/ Sprawozdanie beneficjenta
Wskaźniki rezultatu																																																	
nazwa	Jednostka miary	wartość		Źródło danych/sposób pomiaru																																													
		początkowa 2017 rok	końcowa 2023 rok																																														
Liczba osób korzystających z nowej lub zmodernizowanej infrastruktury społeczno-rekreacyjnej	osoby	0	1 000	Dane sprawozdawcze Urzędu Miejskiego w Darłowie / OPS																																													
Liczba organizacji pozarządowych funkcjonujących na obszarze rewitalizacji, zajmujących się zagadnieniami z zakresu polityki społecznej w wyniku realizacji projektu	szt.	0	1	Dane sprawozdawcze Urzędu Miejskiego w Darłowie																																													
Liczba osób zagrożonych ubóstwem lub wykluczeniem społecznym objętych wsparciem w programie	osoby	0	5	Dane sprawozdawcze MOPS																																													
Wskaźniki produktu																																																	
nazwa	Jednostka miary	wartość		Źródło danych/sposób pomiaru																																													
		początkowa 2017 rok	końcowa 2023 rok																																														
Udział projektu w odniesieniu do obszaru objętego programem rewitalizacji	%	0	100%	sprawozdawcze Urzędu Miejskiego w Darłowie/ Sprawozdanie beneficjenta																																													

LOKALNY PROGRAM REWITALIZACJI MIASTA DARŁOWO NA LATA 2017-2023

	Liczba podmiotów ekonomii społecznej objętych wsparciem	szt.	0	1	Sprawozdania końcowe beneficjentów
	Powierzchnia obszarów objętych rewitalizacją	ha	0	0,2	Sprawozdania końcowe beneficjentów
	Liczba nowych obiektów infrastruktury społeczno-rekreacyjnej	szt	0	5	Dane sprawozdawcze Urzędu Miejskiego w Darłowie
Planowany okres realizacji	2018-2021				
Szacowana (orientacyjna) wartość przedsięwzięcia	4 980 000,00 zł				
Przewidywane źródła finansowania	<ul style="list-style-type: none"> — PROW 2014-2020, LSR, Operacje w zakresie wzmocnienia kapitału społecznego, w tym przez podnoszenie wiedzy społeczności lokalnej w zakresie ochrony środowiska i zmian klimatycznych, także z wykorzystaniem rozwiązań innowacyjnych — PROW 2014-2020, LSR, Operacje w zakresie budowy lub przebudowy ogólnodostępnej i niekomercyjnej infrastruktury turystycznej lub rekreacyjnej, lub kulturalnej — RPO WZ 2014-2020, działanie 9.3 Wspieranie rewitalizacji w sferze fizycznej, gospodarczej i społecznej ubogich społeczności i obszarów miejskich i wiejskich — Program SENIOR + MPPSiR — Środki prywatne — Budżet Miasta 				

Nazwa przedsięwzięcia rewitalizacyjnego	5. BULWAR ZACHODZĄCEGO SŁOŃCA
Nazwa wnioskodawcy	Darłówko Development Sp. z o.o./ Miasto Darłowo (partnerstwo)
Nazwa podmiotu/podmiotów współpracujących	<ul style="list-style-type: none"> — POC Partners Polska Sp. z o.o. www.marina-royale.pl — DarLOT Darłowska Lokalna Organizacja Turystyczna – Centrum Obsługi Turystycznej — Darłowo Sail – Baltic Marina — Leonardia – Park Edukacji i Rozrywki — JetLife — Festiwal Teatrów Ulicznych
Miejsce realizacji przedsięwzięcia na obszarze	Podobszar III na który składa się przybrzeżny obszar Darłówka ul. Dorszowa, Chińska, Zachodnia

rewitalizacji																	
Oddziaływanie przedsięwzięcia	<input checked="" type="checkbox"/> Sfera społeczna <input checked="" type="checkbox"/> Sfera gospodarcza <input checked="" type="checkbox"/> Sfera przestrzenno-funkcjonalna <input checked="" type="checkbox"/> Sfera środowiskowa <input type="checkbox"/> Sfera techniczna																
Cel (cele) przedsięwzięcia	Zmniejszone zagrożenie wykluczeniem społecznym ludności zamieszkującej obszary zdegradowane i peryferyjne przestrzeni zlokalizowanej przy brzegu Morza Bałtyckiego, która zlokalizowana jest w pobliżu portu, jednakże ze względu na swoje walory przestrzenno-funkcjonalne stanowi przestrzeń zaniedbaną, która nie przyciąga turystów i nie stanowi wartości dodanej dla całego obszaru turystycznego Darłowa. Zagospodarowanie przestrzeni oraz realizacja aktywnych form integracji mieszkańców i turystów to główny cel realizowanego przedsięwzięcia. Aktywizacja obszaru wpłynie pozytywnie na zidentyfikowane problemy społeczne związane z problemem osób pozostających bez pracy w tym obszarze. Napływ turystów spowoduje dla niektórych z mieszkańców możliwość podjęcia pracy dorywczej w rozwijających się firmach usługowych z obszaru rewitalizacji.																
Cele programu rewitalizacji	 Cel 1 – Odnowa przestrzeni publicznej w celu zwiększenia jej atrakcyjności turystycznej																
Główne projekty rewitalizacyjne	<p>5.1. Zaadaptowanie zaniedbanych przestrzeni zlokalizowanych przy porcie oraz deptaku na cele społeczne oraz gospodarcze wraz z prowadzeniem działań aktywizacyjnych dla mieszkańców</p> <table border="1"> <thead> <tr> <th>Nazwa wnioskodawcy</th> <th>Opis problemu</th> <th>Cel projektu</th> <th>Zadania</th> </tr> </thead> <tbody> <tr> <td>Darłówko Development Sp. z o.o./ Miasto Darłowo (partnerstwo)</td> <td>Występowanie zaniedbanego obiektu użyteczności publicznej</td> <td>Adaptacja zdegradowanej przestrzeni na cele społecznie i gospodarcze</td> <td>Wyrównanie terenu i prace porządkowe Utworzenie deptaku przy porcie Prowadzenie działań aktywizujących dla mieszkańców obszaru rewitalizacji</td> </tr> <tr> <th>Miejsce realizacji</th> <th>Szacunkowa wartość</th> <th>Produkty i rezultaty</th> <th>Sposób pomiaru</th> </tr> <tr> <td>Podobszar III na który składa się przybrzeżny obszar Darłówka ul. Dorszowa, Chińska, Zachodnia</td> <td>450 000,00 zł</td> <td>Liczba wspartych obiektów infrastruktury zlokalizowanych na rewitalizowanych obszarach – 1 szt. Powierzchnia obszarów objętych rewitalizacją-0,28</td> <td>Sprawozdanie końcowe Wnioskodawcy</td> </tr> </tbody> </table>	Nazwa wnioskodawcy	Opis problemu	Cel projektu	Zadania	Darłówko Development Sp. z o.o./ Miasto Darłowo (partnerstwo)	Występowanie zaniedbanego obiektu użyteczności publicznej	Adaptacja zdegradowanej przestrzeni na cele społecznie i gospodarcze	Wyrównanie terenu i prace porządkowe Utworzenie deptaku przy porcie Prowadzenie działań aktywizujących dla mieszkańców obszaru rewitalizacji	Miejsce realizacji	Szacunkowa wartość	Produkty i rezultaty	Sposób pomiaru	Podobszar III na który składa się przybrzeżny obszar Darłówka ul. Dorszowa, Chińska, Zachodnia	450 000,00 zł	Liczba wspartych obiektów infrastruktury zlokalizowanych na rewitalizowanych obszarach – 1 szt. Powierzchnia obszarów objętych rewitalizacją-0,28	Sprawozdanie końcowe Wnioskodawcy
Nazwa wnioskodawcy	Opis problemu	Cel projektu	Zadania														
Darłówko Development Sp. z o.o./ Miasto Darłowo (partnerstwo)	Występowanie zaniedbanego obiektu użyteczności publicznej	Adaptacja zdegradowanej przestrzeni na cele społecznie i gospodarcze	Wyrównanie terenu i prace porządkowe Utworzenie deptaku przy porcie Prowadzenie działań aktywizujących dla mieszkańców obszaru rewitalizacji														
Miejsce realizacji	Szacunkowa wartość	Produkty i rezultaty	Sposób pomiaru														
Podobszar III na który składa się przybrzeżny obszar Darłówka ul. Dorszowa, Chińska, Zachodnia	450 000,00 zł	Liczba wspartych obiektów infrastruktury zlokalizowanych na rewitalizowanych obszarach – 1 szt. Powierzchnia obszarów objętych rewitalizacją-0,28	Sprawozdanie końcowe Wnioskodawcy														

		na Udział projektu w odniesieniu do obszaru objętego programem rewitalizacji – 100%	
5.2. Dokonanie nasadzeń roślin oraz uporządkowanie terenu wraz z nadaniem mu funkcji turystycznych i kulturowych, poprzez stworzenie stałej wystawy podkreślającej tradycje morskie miasta oraz odnoszącej się do jego królewskości			
Nazwa wnioskodawcy	Opis problemu	Cel projektu	Zadania
Darłówko Development Sp. z o.o./ Miasto Darłowo (partnerstwo)	Brak rekultywacja terenów zdegradowanych	Adaptacja zdegradowanej przestrzeni na cele społecznie użytecznej	Nasadzenie roślinności Prace mające na celu uporządkowanie terenu Organizacja wystawy
Miejsce realizacji	Szacunkowa wartość	Produkty i rezultaty	Sposób pomiaru
Podobszar III na który składa się przybrzeżny obszar Darłówka ul. Dorszowa, Chińska, Zachodnia	100 000,00 zł	Udział projektu w odniesieniu do obszaru objętego programem rewitalizacji – 100%	Sprawozdanie końcowe Wnioskodawcy
5.3. Stworzenie stacji rowerów miejskich wraz z miejscem warsztatowym przeznaczonym do samodzielnej naprawy rowerów			
Nazwa wnioskodawcy	Opis problemu	Cel projektu	Zadania
Darłówko Development Sp. z o.o./ Miasto Darłowo (partnerstwo)	Brak infrastruktury towarzyszącej rozwojowi obszaru zdegradowanego na bazie której możliwe będzie włączenie się społeczności lokalnej w działania rewitalizacyjne	Nadanie nowych funkcji: społecznych i gospodarczych obszarowi zdegradowanemu	Instalacja stacji rowerów miejskich
Miejsce realizacji	Szacunkowa wartość	Produkty i rezultaty	Sposób pomiaru
Podobszar III na który składa się przybrzeżny obszar Darłówka ul. Dorszowa, Chińska, Zachodnia	100 000,00 zł	Udział projektu w odniesieniu do obszaru objętego programem rewitalizacji – 100%	Sprawozdanie końcowe Wnioskodawcy
5.4. Wyznaczenie ciągów spacerowych wraz z aranżacją elementów małej architektury (ławki, stoły, stoliki szachowe, edukacyjne pola do gier) na cele prowadzonej działalności rekreacyjnej			
Nazwa wnioskodawcy	Opis problemu	Cel projektu	Zadania

Darłówko Development Sp. z o.o./ Miasto Darłowo (partnerstwo)	Brak infrastruktury towarzyszącej rozwojowi obszaru zdegradowanego na bazie której możliwe będzie włączenie się społeczności lokalnej w działania rewitalizacyjne	Adaptacja zdegradowanej przestrzeni na cele społecznie i gospodarcze	Wyznaczenie ciągów pieszo-rowerowych Instalacja obiektów małej infrastruktury rekreacyjnej
Miejsce realizacji	Szacunkowa wartość	Produkty i rezultaty	Sposób pomiaru
Podobszar III na który składa się przybrzeżny obszar Darłówka ul. Dorszowa, Chińska, Zachodnia	200 000,00 zł	Powierzchnia obszarów objętych rewitalizacją – 0,28 ha Udział projektu w odniesieniu do obszaru objętego programem rewitalizacji – 100%	Sprawozdanie końcowe Wnioskodawcy

5.5. Organizacja cyklicznych wydarzeń społecznych, mających na celu promocję tradycji oraz historii Darłowa wśród turystów oraz mieszkańców

Nazwa wnioskodawcy	Opis problemu	Cel projektu	Zadania
Darłówko Development Sp. z o.o./ Miasto Darłowo (partnerstwo)	Brak wystarczającego zaangażowania mieszkańców obszaru rewitalizacji w sprawy lokalne. Występowanie niepożądanych zachowań, które obecnie mają miejsce, czyli dewastacja terenu, zaśmiecanie oraz spożywanie alkoholu na otwartej przestrzeni	Aktywizacja mieszkańców obszaru rewitalizacji oraz budowa tożsamości lokalnej	Organizacja cyklicznych wydarzeń społecznych
Miejsce realizacji	Szacunkowa wartość	Produkty i rezultaty	Sposób pomiaru
Podobszar III na który składa się przybrzeżny obszar Darłówka ul. Dorszowa, Chińska, Zachodnia	120 000,00 zł	Poprawa warunków życia osób zagrożonych wykluczeniem (Odsetek osób pozytywnie oceniających warunki życia na obszarze rewitalizacji) - 70% (osób pozytywnie oceniających jakość życia na obszarze)	Sprawozdanie końcowe Wnioskodawcy

		Liczba programów zrealizowanych w określonych grupach społecznych - 5	
5.6. Uporządkowanie rejonu linii brzegowej wraz z przystosowaniem jej do potrzeb turystów z uwzględnieniem poprawy dostępności dla osób niepełnosprawnych, tak aby ułatwić im możliwość skorzystania z atrakcji turystycznych			
Nazwa wnioskodawcy	Opis problemu	Cel projektu	Zadania
Darłówko Development Sp. z o.o./ Miasto Darłowo (partnerstwo)	Zdewastowany terenu przylegający do linii brzegowej z ograniczonym dostępem dla osób z niepełnosprawnością ruchową. Występowanie niepożądanych zachowań, które obecnie mają miejsce, czyli dewastacja terenu, zaśmiecanie oraz spożywanie alkoholu na otwartej przestrzeni	Adaptacja zdegradowanej przestrzeni na cele społecznie i gospodarcze	Zagospodarowanie rejonu linii brzegowej wraz z budową konstrukcji pozwalającej na jej użytkowanie.
Miejsce realizacji	Szacunkowa wartość	Produkty i rezultaty	Sposób pomiaru
Podobszar III na który składa się przybrzeżny obszar Darłówka ul. Dorszowa, Chińska, Zachodnia	5 000 000,00 zł	Liczba wspartych obiektów infrastruktury zlokalizowanych na rewitalizowanych obszarach – 1 szt. Powierzchnia obszarów objętych rewitalizacją Udział projektu w odniesieniu do obszaru objętego programem rewitalizacji – 100% Liczba obiektów dostosowanych do potrzeb osób z niepełnosprawnościami - 1 szt.	Sprawozdanie końcowe Wnioskodawcy
5.7. Wykorzystanie potencjału portu poprzez stworzenie np. interaktywnej makiety statku, który stałby się atrakcją turystyczną mającą na celu prowadzenie działań animacyjnych			

LOKALNY PROGRAM REWITALIZACJI MIASTA DARŁOWO NA LATA 2017-2023

	Nazwa wnioskodawcy	Opis problemu	Cel projektu	Zadania
	Darłówko Development Sp. z o.o./ Miasto Darłowo (partnerstwo)	Brak infrastruktury placu zabaw powodująca ograniczone zainteresowanie obszarem zdegradowanym przez mieszkańców i turystów. Występowanie niepożądanych zachowań, które obecnie mają miejsce, czyli dewastacja terenu, zaśmiecanie oraz spożywanie alkoholu na otwartej przestrzeni	Zapewnienie ogólnodostępnej i niekomercyjnej infrastruktury rekreacyjnej Aktywizacja mieszkańców obszaru rewitalizacji	Instalacja placu zabaw dla dzieci nawiązującego tematyką do tradycji i kultury rybackiej
	Miejsce realizacji	Szacunkowa wartość	Produkty i rezultaty	Sposób pomiaru
	Podobszar III na który składa się przybrzeżny obszar Darłówka ul. Dorszowa, Chińska, Zachodnia	100 000 zł	Udział projektu w odniesieniu do obszaru objętego programem rewitalizacji – 100%	Sprawozdanie końcowe Wnioskodawcy
Pozostałe projekty rewitalizacyjne	<p>5.8. Wydanie przewodnika turystycznego o Królewskim Mieście Darłowo</p> <p>5.9. Integracja zdegradowanej przestrzeni z istniejącymi ciągami ruchu turystycznego (ścieżkami rowerowymi, ciągami spacerowymi).</p> <p>5.10. Rozszerzenie dostępności szerokopasmowego internetu poprzez doprowadzenie światłowodu, służącego do:</p> <ul style="list-style-type: none"> - stworzenia infrastruktury dla monitoringu, co wiąże się z poprawą bezpieczeństwa w tym rejonie miasta; - utworzenie HOT-SPOTU, co podniesie atrakcyjność turystyczną tego rejonu miasta; - instalację kamer internetowych służących stacji pogodowej 			
Krótki opis problemu jaki ma rozwiązać realizacja projektu	<p>Zdegradowanie przestrzeni występującej w okolicach portu oraz nadbrzeża, w którym koncentruje się największy ruch turystyczny to największy problem obszaru oraz obniżenie jego potencjału turystycznego. Ze względu na konieczność przywrócenia obszaru zdegradowanego, konieczne będzie podjęcie działań mających na celu zaadaptowanie przestrzeni oraz stworzenie nowych funkcji rekreacyjnych na tym obszarze. Ponadto zakłada się organizację cyklicznych wydarzeń, które będą koncentrowały się na promocji tradycji oraz historii Darłowa. Zwiększy to atrakcyjność społeczną terenu oraz obniży skalę niepożądanych zachowań, które obecnie mają miejsce, czyli dewastacja terenu, zaśmiecanie oraz spożywanie alkoholu na otwartej przestrzeni. Projekt będzie komplementarny do realizowanych w ostatnich latach projektów finansowanych ze środków publicznych w obszarze kultury tj. projekt „Instrumenty dęte dla Darłowskiej orkiestry Dętej” zostały dofinansowane z programu Rozwoju Infrastruktury i Kultury realizowanego przez Ministerstwo Kultury i Dziedzictwa Narodowego, a projekty polegające na modernizacji kina ze środków Polskiego Instytutu Sztuki</p>			


LOKALNY PROGRAM REWITALIZACJI MIASTA DARŁOWO NA LATA 2017-2023

	<p>Filmowej Program Operacyjny Rozwój Kin. Przewiduje się, że projekty dotyczące zieleni miejskiej będą przyczyniać się do osłabienia zjawiska tzw. miejskiej wyspy ciepła, poprawią możliwości przewietrzania miasta i uzupełniania zasobów wody podziemnej w drodze infiltracji oraz wpłyną pozytywnie na zachowanie różnorodności biologicznej. Działania te będą przyczyniać się do promowania miejskich systemów regeneracji i wymiany powietrza, powstrzymania fragmentacji przestrzeni miast i będą pozytywnie wpływać na jakość życia mieszkańców (tereny zieleni pełnią istotne dla mieszkańców funkcje zdrowotne i rekreacyjne).</p>				
<p>Prognozowane produkty i rezultaty wraz ze sposobem ich oceny i zmierzenia w odniesieniu do celów rewitalizacji</p>	Wskaźniki rezultatu				
	nazwa	Jednostka miary	wartość		Źródło danych/sposób pomiaru
			początkowa 2017 rok	końcowa 2023 rok	
	Poprawa warunków życia osób zagrożonych wykluczeniem (Odsetek osób pozytywnie oceniających warunki życia na obszarze rewitalizacji)	%	50	70	Sprawozdania końcowe Wnioskodawcy
	Wskaźniki produktu				
	nazwa	Jednostka miary	wartość		Źródło danych/sposób pomiaru
			początkowa 2017 rok	końcowa 2023 rok	
	Liczba wspartych obiektów infrastruktury zlokalizowanych na rewitalizowanych obszarach	szt.	0	1	Sprawozdania końcowe Wnioskodawcy
	Liczba programów zrealizowanych w określonych grupach społecznych	szt.	0	5	Sprawozdania końcowe Wnioskodawcy
	Udział projektu w odniesieniu do obszaru objętego programem rewitalizacji	%	0	100%	Sprawozdania końcowe Wnioskodawcy
Powierzchnia obszarów objętych rewitalizacją	ha	0	0,28	Sprawozdania końcowe Wnioskodawcy	
Liczba obiektów dostosowanych do potrzeb osób z niepełnosprawnościami	szt.	0	1	Sprawozdania końcowe Wnioskodawcy	

LOKALNY PROGRAM REWITALIZACJI MIASTA DARŁOWO NA LATA 2017-2023

Planowany okres realizacji	2018-2021
Szacowana (orientacyjna) wartość przedsięwzięcia	6 677 000,00 zł
Przewidywane źródła finansowania	<ul style="list-style-type: none"> — RPO WZ 2014-2020, działanie 9.3 Wspieranie rewitalizacji w sferze fizycznej, gospodarczej i społecznej ubogich społeczności i obszarów miejskich i wiejskich — Środki prywatne

Nazwa przedsięwzięcia rewitalizacyjnego	6. ZAGOSPODAROWANIE PRZESTRZENI PRZY BUDYNKACH SOCJALNYCH POPRZEZ NADANIE JEJ NOWYCH FUNKCJI ORAZ WYKORZYSTANIE POTENCJAŁÓW
Nazwa wnioskodawcy	Miasto Darłowo
Nazwa podmiotu/podmiotów współpracujących	<ul style="list-style-type: none"> — Miejski Zarząd Budynków Komunalnych Darłowo — Miejski Ośrodek Pomocy Społecznej w Darłowie — Darłowskie Centrum Wolontariatu — Stowarzyszenie Kultura Sztuka Region — Rady-Zarządy Osiedli — Darłowska Lokalna Grupa Rybacka
Miejsce realizacji przedsięwzięcia na obszarze rewitalizacji	Podobszar IV zlokalizowany na terenie ulicy Portowej ul. Portowa, Chopina
Oddziaływanie przedsięwzięcia	<input checked="" type="checkbox"/> Sfera społeczna <input checked="" type="checkbox"/> Sfera gospodarcza <input checked="" type="checkbox"/> Sfera przestrzenno-funkcjonalna <input type="checkbox"/> Sfera środowiskowa <input type="checkbox"/> Sfera techniczna
Cel (cele) przedsięwzięcia	Wzrost poziomu zatrudnienia w sektorze ekonomii społecznej. Adaptacja przestrzeni wraz z zapewnieniem mieszkańcom możliwości rekreacji i działaniami mającymi na celu przywrócenie osób do aktywności zawodowej. Kontynuacja projektów miękkich finansowanych ze środków EFS Program Operacyjny Kapitał Ludzki - Miejski Ośrodek Pomocy Społecznej w Darłowie w latach 2008-2014 realizował projekt pod nazwą "Szansa na rozwój" o całkowitej wartości 1,2 mln zł.

Cele programu rewitalizacji	 Cel 3 - Podniesienie jakości życia w mieście poprzez odnowę przestrzeni zdegradowanych																																			
Główne projekty rewitalizacyjne	<p>6.1. Zagospodarowanie przestrzeni wokół budynków socjalnych przy ulicy Portowej wraz z utworzeniem miejsca aktywizacji, w którym mieszkańcy mogliby spotykać się z animatorem zawodowym</p> <table border="1" data-bbox="568 400 2007 868"> <thead> <tr> <th>Nazwa wnioskodawcy</th> <th>Opis problemu</th> <th>Cel projektu</th> <th>Zadania</th> </tr> </thead> <tbody> <tr> <td>Miasto Darłowo</td> <td>Wielopłaszczyznowy charakter wykluczenia społecznego oraz na potrzebę wsparcia otoczenia osób zagrożonych ubóstwem i/lub wykluczeniem społecznym</td> <td>Aktywna integracja osób zagrożonych ubóstwem i/lub wykluczeniem społecznym zwiększająca ich zatrudnienie</td> <td>Zagospodarowanie przestrzeni wokół budynków socjalnych</td> </tr> <tr> <th>Miejsce realizacji</th> <th>Szacunkowa wartość</th> <th>Produkty i rezultaty</th> <th>Sposób pomiaru</th> </tr> <tr> <td>Podobszar IV zlokalizowany na terenie ulicy Portowej ul. Portowa, Chopina</td> <td>150 000,00 zł</td> <td>Liczba osób korzystających z nowej lub zmodernizowanej infrastruktury społeczno-rekreacyjnej - 1000</td> <td>Dane własne Urzędu Miejskiego w Darłowie</td> </tr> </tbody> </table> <p>6.2. Wprowadzenie cyklicznych spotkań z animatorem zawodowym należącym do spółdzielni socjalnej prowadzonej przez Centrum Wolontariatu, który na swoim przykładzie będzie wspierał mieszkańców w podjęciu aktywności zawodowej</p> <table border="1" data-bbox="568 962 2007 1426"> <thead> <tr> <th>Nazwa wnioskodawcy</th> <th>Opis problemu</th> <th>Cel projektu</th> <th>Zadania</th> </tr> </thead> <tbody> <tr> <td>Miasto Darłowo</td> <td>Potrzeba organizacji zajęć animacji zawodowej dla mieszkańców zagrożonych wykluczeniem</td> <td>Zaangażowanie mieszkańców obszarów w działania kulturalne na rzecz miejscowości.</td> <td>Wsparcie osób i rodzin zagrożonych ubóstwem i/lub wykluczeniem społecznym w ramach usług centrum wolontariatu</td> </tr> <tr> <th>Miejsce realizacji</th> <th>Szacunkowa wartość</th> <th>Produkty i rezultaty</th> <th>Sposób pomiaru</th> </tr> <tr> <td>Podobszar IV zlokalizowany na terenie ulicy Portowej ul. Portowa, Chopina</td> <td>50 000 zł</td> <td>Liczba osób zagrożonych ubóstwem lub wykluczeniem społecznym, które uzyskały kwalifikacje po opuszczeniu programu -20 Liczba osób zagrożonych ubóstwem lub wykluczeniem społecznym objętych wsparciem w programie - 50</td> <td>Dane własne Urzędu Miejskiego w Darłowie</td> </tr> </tbody> </table>				Nazwa wnioskodawcy	Opis problemu	Cel projektu	Zadania	Miasto Darłowo	Wielopłaszczyznowy charakter wykluczenia społecznego oraz na potrzebę wsparcia otoczenia osób zagrożonych ubóstwem i/lub wykluczeniem społecznym	Aktywna integracja osób zagrożonych ubóstwem i/lub wykluczeniem społecznym zwiększająca ich zatrudnienie	Zagospodarowanie przestrzeni wokół budynków socjalnych	Miejsce realizacji	Szacunkowa wartość	Produkty i rezultaty	Sposób pomiaru	Podobszar IV zlokalizowany na terenie ulicy Portowej ul. Portowa, Chopina	150 000,00 zł	Liczba osób korzystających z nowej lub zmodernizowanej infrastruktury społeczno-rekreacyjnej - 1000	Dane własne Urzędu Miejskiego w Darłowie	Nazwa wnioskodawcy	Opis problemu	Cel projektu	Zadania	Miasto Darłowo	Potrzeba organizacji zajęć animacji zawodowej dla mieszkańców zagrożonych wykluczeniem	Zaangażowanie mieszkańców obszarów w działania kulturalne na rzecz miejscowości.	Wsparcie osób i rodzin zagrożonych ubóstwem i/lub wykluczeniem społecznym w ramach usług centrum wolontariatu	Miejsce realizacji	Szacunkowa wartość	Produkty i rezultaty	Sposób pomiaru	Podobszar IV zlokalizowany na terenie ulicy Portowej ul. Portowa, Chopina	50 000 zł	Liczba osób zagrożonych ubóstwem lub wykluczeniem społecznym, które uzyskały kwalifikacje po opuszczeniu programu -20 Liczba osób zagrożonych ubóstwem lub wykluczeniem społecznym objętych wsparciem w programie - 50	Dane własne Urzędu Miejskiego w Darłowie
Nazwa wnioskodawcy	Opis problemu	Cel projektu	Zadania																																	
Miasto Darłowo	Wielopłaszczyznowy charakter wykluczenia społecznego oraz na potrzebę wsparcia otoczenia osób zagrożonych ubóstwem i/lub wykluczeniem społecznym	Aktywna integracja osób zagrożonych ubóstwem i/lub wykluczeniem społecznym zwiększająca ich zatrudnienie	Zagospodarowanie przestrzeni wokół budynków socjalnych																																	
Miejsce realizacji	Szacunkowa wartość	Produkty i rezultaty	Sposób pomiaru																																	
Podobszar IV zlokalizowany na terenie ulicy Portowej ul. Portowa, Chopina	150 000,00 zł	Liczba osób korzystających z nowej lub zmodernizowanej infrastruktury społeczno-rekreacyjnej - 1000	Dane własne Urzędu Miejskiego w Darłowie																																	
Nazwa wnioskodawcy	Opis problemu	Cel projektu	Zadania																																	
Miasto Darłowo	Potrzeba organizacji zajęć animacji zawodowej dla mieszkańców zagrożonych wykluczeniem	Zaangażowanie mieszkańców obszarów w działania kulturalne na rzecz miejscowości.	Wsparcie osób i rodzin zagrożonych ubóstwem i/lub wykluczeniem społecznym w ramach usług centrum wolontariatu																																	
Miejsce realizacji	Szacunkowa wartość	Produkty i rezultaty	Sposób pomiaru																																	
Podobszar IV zlokalizowany na terenie ulicy Portowej ul. Portowa, Chopina	50 000 zł	Liczba osób zagrożonych ubóstwem lub wykluczeniem społecznym, które uzyskały kwalifikacje po opuszczeniu programu -20 Liczba osób zagrożonych ubóstwem lub wykluczeniem społecznym objętych wsparciem w programie - 50	Dane własne Urzędu Miejskiego w Darłowie																																	

6.3. Modernizacja ciągu pieszo-rowerowego wraz z nadaniem mu funkcji rekreacyjnej, tak aby zachęcić mieszkańców budynków socjalnych do uczestnictwa w życiu społecznym

Nazwa wnioskodawcy	Opis problemu	Cel projektu	Zadania
Miasto Darłowo	Pozostawania bez zatrudnienia przez osoby wykluczone	Wzrost poziomu zatrudnienia w sektorze ekonomii społecznej	Modernizacja ciągu pieszo-rowerowego
Miejsce realizacji	Szacunkowa wartość	Produkty i rezultaty	Sposób pomiaru
Podobszar IV zlokalizowany na terenie ulicy Portowej ul. Portowa, Chopina	500 000,00 zł	Liczba osób korzystających z nowej lub zmodernizowanej infrastruktury społeczno-rekreacyjnej - 5000 Długość ciągów pieszo-rowerowych - 2	Dane własne Urzędu Miejskiego w Darłowie

6.4. Prowadzenie działań odnowy przestrzeni publicznej poprzez warsztaty graffiti jako formę aktywności wykluczonych społecznie osób młodych

Nazwa wnioskodawcy	Opis problemu	Cel projektu	Zadania
Miasto Darłowo	Natężenie problemów społecznych w postaci występowania wykroczeń przeciwko porządkowi i spokojowi publicznemu	Pomoc w podjęciu decyzji dotyczącej wyboru lub zmiany zawodu, wyposażenie w kompetencje i kwalifikacje zawodowe oraz umiejętności pożądane na rynku pracy	Szkolenia i warsztaty graffiti stanowiące formę aktywności wykluczonych społecznie osób młodych
Miejsce realizacji	Szacunkowa wartość	Produkty i rezultaty	Sposób pomiaru
Podobszar IV zlokalizowany na terenie ulicy Portowej ul. Portowa, Chopina	45 000,00 zł	Liczba spotkań, warsztatów, akcji, programów integrujących różnorodność pod względem wieku i doświadczenia środowiska społeczności lokalnej - 50	Dane własne Urzędu Miejskiego w Darłowie

6.5. Adaptacja pomieszczeń na stworzenie siłowni prowadzonej przez spółdzielnię socjalną, która byłaby nieodpłatna dla osób wykluczonych społecznie, chcących brać udział w treningach aktywizacyjnych

Nazwa wnioskodawcy	Opis problemu	Cel projektu	Zadania
Miasto Darłowo	Funkcjonujący budynek	Wzrost poziomu	Przebudowa budynku

LOKALNY PROGRAM REWITALIZACJI MIASTA DARŁOWO NA LATA 2017-2023

	użyteczności publicznej niedostosowany do oczekiwanej przez mieszkańców funkcji społecznej	zatrudnienia w sektorze ekonomii społecznej Inicjowanie współpracy między mieszkańcami terenów rewitalizowanych, a władzami lokalnymi oraz pozostałymi uczestnikami procesu rewitalizacji	Remont pomieszczeń	
	Miejsce realizacji	Szacunkowa wartość	Produkty i rezultaty	Sposób pomiaru
	Podobszar IV zlokalizowany na terenie ulicy Portowej ul. Portowa, Chopina	170 000,00 zł	Liczba miejsc pracy utworzonych w przedsiębiorstwach społecznych - 1	Dane własne Urzędu Miejskiego w Darłowie
Pozostałe projekty rewitalizacyjne	6.6. Stworzenie placu zabaw wyposażonego w elementy małej infrastruktury umożliwiające spędzanie wspólnego czasu rodzica z dzieckiem.			
Krótki opis problemu jaki ma rozwiązać realizacja projektu	Obszar ulicy Portowej i Chopina jest miejscem, w którym koncentrują się problemy społeczne, ze względu na występowanie na tym obszarze mieszkań socjalnych. Uwarunkowania przestrzenno-funkcjonalne tego obszaru nie wpływają na możliwość prowadzenia działań aktywizacyjnych w kontekście przywrócenia mieszkańcom do aktywności zawodowej. Koncentracja negatywnych zjawisk społecznych w jednym miejscu to bardzo duży problem obszaru, który wynika z nieodpowiedniego zaplanowania i umiejscowienia budynków socjalnych, a dokładnie ich koncentracji na jednym obszarze. Zidentyfikowanym problemem obszaru rewitalizacji jest wielopłaszczyznowy charakter wykluczenia społecznego oraz zidentyfikowana w ramach badań potrzeba wsparcia otoczenia osób zagrożonych ubóstwem i/lub wykluczeniem społecznym. W ramach prowadzonych procesów przywrócenia osób wykluczonych do społeczeństwa, zaleca się tworzenie mieszkań socjalnych, które są rozproszone na terenie miasta, tak aby osoby wymagające wsparcia integrowały się ze społeczeństwem. Ze względu na posiadanie obszaru szczególnej koncentracji problemów, konieczne jest podjęcie działań aktywizacyjnych, które będą mogły wpłynąć na zmniejszenie problemu pozostawania bez zatrudnienia przez osoby wykluczone. Ponadto niezbędne będzie przeprowadzenie działań skoncentrowanych na odnowie terenu zdegradowanego, gdyż spędzanie czasu na obszarze zdegradowanym prowadzi również do braku aktywności społecznej w przewyższeniu trudności życiowych. Posiadanie aktywnych możliwości spędzania czasu ułatwia aktywizację społeczną, która dodatkowo będzie wspierania przez zajęcia animacyjne. Projekt przyczyni się do ograniczenia negatywnych zjawisk w sferze społecznej i przestrzennej w zakresie braku funkcjonalnych przestrzeni publicznych wykorzystywanych na cele budowania tożsamości obywatelskiej, mierzonej przez wskaźnik: liczba ogólnodostępnych miejsc przeznaczonych do możliwości prezentacji aktualnych pomysłów i projektów związanych z życiem społeczno-gospodarczym obszaru, liczba spotkań o charakterze identyfikującym i wzmacniającym potencjał osobistych wartości i uzdolnień społeczności lokalnej. Planowanym efektem działań rewitalizacyjnych będzie inicjowanie współpracy między mieszkańcami terenów rewitalizowanych, a władzami lokalnymi oraz pozostałymi uczestnikami procesu rewitalizacji.			
Prognozowane produkty i rezultaty wraz ze sposobem ich oceny i zmierzenia w odniesieniu	Wskaźniki rezultatu			
	nazwa	Jednostka	wartość	Źródło danych/sposób


LOKALNY PROGRAM REWITALIZACJI MIASTA DARŁOWO NA LATA 2017-2023

do celów rewitalizacji		miary	początkowa 2017 rok	końcowa 2023 rok	pomiaru
	Liczba miejsc pracy utworzonych w przedsiębiorstwach społecznych	osoby	0	1	Sprawozdania końcowe beneficjentów
	Liczba osób korzystających z nowej lub zmodernizowanej infrastruktury społeczno-rekreacyjnej	osoby	0	1 000	Sprawozdania końcowe beneficjentów
	Dodatkowa powierzchnia biologicznie czynna uzyskana w wyniku realizacji projektów	ha	0	10	Sprawozdania końcowe beneficjentów
	Liczba osób zagrożonych ubóstwem lub wykluczeniem społecznym, które uzyskały kwalifikacje po opuszczeniu programu	osoby	0	20	Sprawozdania końcowe beneficjentów
	Wskaźniki produktu				
	nazwa	Jednostka miary	wartość		Źródło danych/sposób pomiaru
			początkowa 2017 rok	końcowa 2023 rok	
	Liczba spotkań, warsztatów, akcji, programów integrujących różnorodne pod względem wieku i doświadczenia środowiska społeczności lokalnej	szt.	0	50	Sprawozdania końcowe beneficjentów
	Liczba miejsc centrów aktywności społecznej	szt.	0	2	Sprawozdania końcowe beneficjentów
Liczba osób zagrożonych ubóstwem lub wykluczeniem społecznym objętych wsparciem w programie	osoby	0	50	Sprawozdania końcowe beneficjentów	
Liczba obiektów małej infrastruktury rekreacyjnej	szt.	0	10	Sprawozdania końcowe beneficjentów	

LOKALNY PROGRAM REWITALIZACJI MIASTA DARŁOWO NA LATA 2017-2023

	Długość ciągów pieszo-rowerowych	km	0	2	Sprawozdania końcowe beneficjentów
Planowany okres realizacji	2018-2021				
Szacowana (orientacyjna) wartość przedsięwzięcia	960 000,00 zł				
Przewidywane źródła finansowania	<ul style="list-style-type: none"> — RPO WZ 2014-2020, działanie 7.1 Wzmocnienie potencjału społeczności lokalnych na obszarach rewitalizowanych — RPO WZ 2014-2020, działanie 7.4 Tworzenie miejsc pracy w sektorze ekonomii społecznej m.in. poprzez wsparcie na tworzenie przedsiębiorstw społecznych (w szczególności spółdzielni socjalnych) — PROW 2014-2020, LSR, Operacje w zakresie budowy lub przebudowy ogólnodostępnej i niekomercyjnej infrastruktury turystycznej lub rekreacyjnej, lub kulturalnej — Budżet Miasta 				

Nazwa przedsięwzięcia rewitalizacyjnego	7. MIEJSCA KULTURY DARŁOWA WAŻNYMI OBIEKTAMI SPĘDZANIA CZASU WOLNEGO MIESZKAŃCÓW
Nazwa wnioskodawcy	Miasto Darłowo
Nazwa podmiotu/podmiotów współpracujących	<ul style="list-style-type: none"> — Darłowski Ośrodek Kultury — Stowarzyszenie Kultura Sztuka Region — Stowarzyszenie Osób Niepełnosprawnych Ich Rodzin i Przyjaciół — Miejska Biblioteka Publiczna w Darłowie im. Agnieszki Osieckiej — Rada - Zarząd Osiedla Zachód — Zespół Szkół Morskich w Darłowie — Oddział Polskiego Towarzystwa Turystyczno-Krajoznawczego
Miejsce realizacji przedsięwzięcia na obszarze rewitalizacji	Podobszar I składający się z obszaru Rynku oraz osiedli mieszkalnych ul. Marii Curie Skłodowskiej
Oddziaływanie przedsięwzięcia	<input checked="" type="checkbox"/> Sfera społeczna <input checked="" type="checkbox"/> Sfera gospodarcza <input checked="" type="checkbox"/> Sfera przestrzenno-funkcjonalna <input type="checkbox"/> Sfera środowiskowa <input type="checkbox"/> Sfera techniczna

<p>Cel (cele) przedsięwzięcia</p>	<p>Zmniejszenie zagrożenia wykluczeniem społecznym ludności zamieszkującej obszary zdegradowane. Uatrakcyjnienie oferty kulturalnej wraz z zapewnieniem dostępu do najnowszych rozwiązań multimedialnych w kontekście aktywności społecznej mieszkańców to główny cel przedsięwzięcia. Odpowiada na oczekiwania mieszkańców w zakresie zmieniających się form dostępu do kultury oraz sposobów spędzania wolnego czasu. Wzmocnienie, a także przekształcenie i rozwój funkcji, jakie w życiu społeczności lokalnych pełnią biblioteki publiczne.</p>																											
<p>Cele programu rewitalizacji</p>	<div style="display: flex; align-items: center;">  <p>Cel 2- Zwiększenie dostępu mieszkańców do aktywności społecznej</p> </div>																											
<p>Główne projekty rewitalizacyjne</p>	<p>7.1. Przebudowa domu kultury wraz z adaptacją budynku w celu zwiększenia jakości realizowanych przedsięwzięć kulturalnych</p> <table border="1" data-bbox="573 587 2013 1209"> <thead> <tr> <th>Nazwa wnioskodawcy</th> <th>Opis problemu</th> <th>Cel projektu</th> <th>Zadania</th> </tr> </thead> <tbody> <tr> <td>Miasto Darłowo</td> <td>Niewyposażone sale w domu kultury oraz niemożność realizacji atrakcyjnych zajęć społecznych to główne mankamenty oferty, którą te dwa obiekty użyteczności publicznej mogą zapewnić</td> <td>Zwiększenie poziomu aktywności społecznej i kulturalnej</td> <td>Przebudowa zdegradowanego budynku</td> </tr> <tr> <th>Miejsce realizacji</th> <th>Szacunkowa wartość</th> <th>Produkty i rezultaty</th> <th>Sposób pomiaru</th> </tr> <tr> <td>Podobszar I składający się z obszaru Rynku oraz osiedli mieszkalnych ul. Marii Curie Skłodowskiej</td> <td>120 000 zł</td> <td>Liczba osób korzystających z nowej lub zmodernizowanej infrastruktury społecznej, rekreacyjnej lub kulturalnej - 5000 Liczba przedsiębiorstw ulokowanych na zrewitalizowanych obszarach -1</td> <td>Dane własne urzędu Miejskiego w Darłowie</td> </tr> </tbody> </table> <p>7.2. Przebudowa sali tanecznej poprzez zakup sprzętu niezbędnego do ćwiczeń, wyposażenie ścian w odpowiednie lustra oraz drabinki</p> <table border="1" data-bbox="573 1305 2013 1425"> <thead> <tr> <th>Nazwa wnioskodawcy</th> <th>Opis problemu</th> <th>Cel projektu</th> <th>Zadania</th> </tr> </thead> <tbody> <tr> <td>Miasto Darłowo</td> <td>Niewyposażone sale w domu kultury oraz niemożność realizacji</td> <td>Zwiększenie poziomu aktywności społecznej i kulturalnej</td> <td>Zakup sprzętu niezbędnego do ćwiczeń Wyposażenie ścian w odpowiednie</td> </tr> </tbody> </table>				Nazwa wnioskodawcy	Opis problemu	Cel projektu	Zadania	Miasto Darłowo	Niewyposażone sale w domu kultury oraz niemożność realizacji atrakcyjnych zajęć społecznych to główne mankamenty oferty, którą te dwa obiekty użyteczności publicznej mogą zapewnić	Zwiększenie poziomu aktywności społecznej i kulturalnej	Przebudowa zdegradowanego budynku	Miejsce realizacji	Szacunkowa wartość	Produkty i rezultaty	Sposób pomiaru	Podobszar I składający się z obszaru Rynku oraz osiedli mieszkalnych ul. Marii Curie Skłodowskiej	120 000 zł	Liczba osób korzystających z nowej lub zmodernizowanej infrastruktury społecznej, rekreacyjnej lub kulturalnej - 5000 Liczba przedsiębiorstw ulokowanych na zrewitalizowanych obszarach -1	Dane własne urzędu Miejskiego w Darłowie	Nazwa wnioskodawcy	Opis problemu	Cel projektu	Zadania	Miasto Darłowo	Niewyposażone sale w domu kultury oraz niemożność realizacji	Zwiększenie poziomu aktywności społecznej i kulturalnej	Zakup sprzętu niezbędnego do ćwiczeń Wyposażenie ścian w odpowiednie
Nazwa wnioskodawcy	Opis problemu	Cel projektu	Zadania																									
Miasto Darłowo	Niewyposażone sale w domu kultury oraz niemożność realizacji atrakcyjnych zajęć społecznych to główne mankamenty oferty, którą te dwa obiekty użyteczności publicznej mogą zapewnić	Zwiększenie poziomu aktywności społecznej i kulturalnej	Przebudowa zdegradowanego budynku																									
Miejsce realizacji	Szacunkowa wartość	Produkty i rezultaty	Sposób pomiaru																									
Podobszar I składający się z obszaru Rynku oraz osiedli mieszkalnych ul. Marii Curie Skłodowskiej	120 000 zł	Liczba osób korzystających z nowej lub zmodernizowanej infrastruktury społecznej, rekreacyjnej lub kulturalnej - 5000 Liczba przedsiębiorstw ulokowanych na zrewitalizowanych obszarach -1	Dane własne urzędu Miejskiego w Darłowie																									
Nazwa wnioskodawcy	Opis problemu	Cel projektu	Zadania																									
Miasto Darłowo	Niewyposażone sale w domu kultury oraz niemożność realizacji	Zwiększenie poziomu aktywności społecznej i kulturalnej	Zakup sprzętu niezbędnego do ćwiczeń Wyposażenie ścian w odpowiednie																									

		atrakcyjnych zajęć społecznych to główne mankamenty oferty, którą te dwa obiekty użyteczności publicznej mogą zapewnić.		ustra oraz drabinki
Miejsce realizacji	Szacunkowa wartość	Produkty i rezultaty	Sposób pomiaru	
Podobszar I składający się z obszaru Rynku oraz osiedli mieszkalnych ul. Marii Curie Skłodowskiej	100 000 zł	Liczba osób korzystających z nowej lub zmodernizowanej infrastruktury społecznej, rekreacyjnej lub kulturalnej - 5000 Liczba przedsiębiorstw ulokowanych na zrewitalizowanych obszarach -1	Dane własne urzędu Miejskiego w Darłowie	
7.3. Przebudowa sali do zajęć teatralnych poprzez stworzenie sceny, zakup strojów scenicznych, rekwizytów				
Nazwa wnioskodawcy	Opis problemu	Cel projektu	Zadania	
Miasto Darłowo	Niewyposażone sale w domu kultury oraz niemożność realizacji atrakcyjnych zajęć społecznych to główne mankamenty oferty, którą te dwa obiekty użyteczności publicznej mogą zapewnić.	Zwiększenie poziomu aktywności społecznej i kulturalnej	Stworzenie sceny, zakup strojów scenicznych, rekwizytów	
Miejsce realizacji	Szacunkowa wartość	Produkty i rezultaty	Sposób pomiaru	
Podobszar I składający się z obszaru Rynku oraz osiedli mieszkalnych ul. Marii Curie Skłodowskiej	100 000 zł	Liczba osób korzystających z nowej lub zmodernizowanej infrastruktury społecznej, rekreacyjnej lub kulturalnej - 5000 Liczba przedsiębiorstw ulokowanych na zrewitalizowanych obszarach -1	Dane własne urzędu Miejskiego w Darłowie	
7.4. Przebudowa sali baletowej poprzez wymianę posadzki, zakup luster i sprzętu niezbędnego do ćwiczeń				

LOKALNY PROGRAM REWITALIZACJI MIASTA DARŁOWO NA LATA 2017-2023

Nazwa wnioskodawcy	Opis problemu	Cel projektu	Zadania
Miasto Darłowo	Niewyposażone sale w domu kultury oraz niemożność realizacji atrakcyjnych zajęć społecznych to główne mankamenty oferty, którą te dwa obiekty użyteczności publicznej mogą zapewnić.	Zwiększenie poziomu aktywności społecznej i kulturalnej	Wymiana posadzki Zakup i montaż luster Zakup i montaż sprzętu niezbędnego do ćwiczeń
Miejsce realizacji	Szacunkowa wartość	Produkty i rezultaty	Sposób pomiaru
Podobszar I składający się z obszaru Rynku oraz osiedli mieszkalnych ul. Marii Curie Skłodowskiej	100 000 zł	Liczba osób korzystających z nowej lub zmodernizowanej infrastruktury społecznej, rekreacyjnej lub kulturalnej - 5000 Liczba przedsiębiorstw ulokowanych na zrewitalizowanych obszarach -1	Dane własne Urzędu Miejskiego w Darłowie

7.5. Przebudowa sali muzycznej poprzez jej odpowiednie wygłuszenie oraz wyposażenie w odpowiedni sprzęt muzyczny dostosowany do potrzeb realizowanych zajęć oraz prowadzenia nagrań utworów muzycznych

Nazwa wnioskodawcy	Opis problemu	Cel projektu	Zadania
Miasto Darłowo	Niewyposażone sale w domu kultury oraz niemożność realizacji atrakcyjnych zajęć społecznych to główne mankamenty oferty, którą te dwa obiekty użyteczności publicznej mogą zapewnić.	Zwiększenie poziomu aktywności społecznej i kulturalnej	Prace modernizacyjne Wygłuszenie pomieszczenia Zakup sprzętu muzycznego
Miejsce realizacji	Szacunkowa wartość	Produkty i rezultaty	Sposób pomiaru
Podobszar I składający się z obszaru Rynku oraz osiedli mieszkalnych ul. Marii Curie Skłodowskiej	65 000 zł	Liczba osób korzystających z nowej lub zmodernizowanej infrastruktury społecznej, rekreacyjnej lub kulturalnej - 5000	Dane własne urzędu Miejskiego w Darłowie

7.6. Przebudowa pomieszczeń biblioteki poprzez utworzenie biblioteki multimedialnej wraz z utworzeniem sali relaksu, w której osoby zainteresowane multimediami będą mogły z nich skorzystać

Nazwa wnioskodawcy	Opis problemu	Cel projektu	Zadania
Miasto Darłowo	Niewyposażone sale w domu kultury oraz niemożność realizacji atrakcyjnych zajęć społecznych to główne mankamenty oferty, którą te dwa obiekty użyteczności publicznej mogą zapewnić.	Zwiększenie poziomu aktywności społecznej i kulturalnej	Przebudowa pomieszczeń biblioteki
Miejsce realizacji	Szacunkowa wartość	Produkty i rezultaty	Sposób pomiaru
Podobszar I składający się z obszaru Rynku oraz osiedli mieszkalnych ul. Marii Curie Skłodowskiej	120 000 zł	Liczba osób korzystających z nowej lub zmodernizowanej infrastruktury społecznej, rekreacyjnej lub kulturalnej - 5000 Liczba przedsiębiorstw ulokowanych na zrewitalizowanych obszarach -1	Dane własne urzędu Miejskiego w Darłowie

7.7. Przebudowa biblioteki do potrzeb osób niepełnosprawnych

Nazwa wnioskodawcy	Opis problemu	Cel projektu	Zadania
Miasto Darłowo	Biblioteka nie jest dostosowana do potrzeb osób niepełnosprawnych, co utrudnia im możliwość skorzystania z ich zasobów	Dostosowanie budynku do potrzeb osób niepełnosprawnych	Modernizacja budynku biblioteki
Miejsce realizacji	Szacunkowa wartość	Produkty i rezultaty	Sposób pomiaru
Podobszar I składający się z obszaru Rynku oraz osiedli mieszkalnych ul. Marii Curie Skłodowskiej	30 000,00 zł	Liczba osób korzystających z nowej lub zmodernizowanej infrastruktury społecznej, rekreacyjnej lub kulturalnej - 5000 Liczba przedsiębiorstw ulokowanych na zrewitalizowanych	Dane własne urzędu Miejskiego w Darłowie

		obszarach -1	
7.8. Zagospodarowanie terenu parku miejskiego Wyspa Łososiowa poprzez dokonanie nowych tematycznych nasadzeń roślin i stworzenie odmiennych ogrodów wraz z utworzeniem miejsc rekreacji wyposażonych w małą architekturę			
Nazwa wnioskodawcy	Opis problemu	Cel projektu	Zadania
Miasto Darłowo	Natężenie problemów społecznych na terenie parku miejskiego w postaci występowania wykroczeń przeciwko porządkowi i spokojowi publicznemu	Rewitalizację w sferze fizycznej poprzez nadanie nowych funkcji obszarowi Zmniejszenie zagrożenia wykluczeniem społecznym ludności zamieszkującej obszary zdegradowane	Utworzeniem miejsc rekreacji wyposażonych a małą architekturę
Miejsce realizacji	Szacunkowa wartość	Produkty i rezultaty	Sposób pomiaru
Podobszar I składający się z obszaru Rynku oraz osiedli mieszkalnych ul. Marii Curie Skłodowskiej	3 900 000,00 zł	Liczba przedsiębiorstw ulokowanych na zrewitalizowanych obszarach - 2 Powierzchnia obszarów objętych rewitalizacją - 10 ha	Dane własne urzędu Miejskiego w Darłowie
7.9. Stworzenie symboliki miejsca związanego z królewską historią Darłowa, a opartą na kilkunastu rzeźbach, które równocześnie będą stanowiły atrakcję turystyczną			
Nazwa wnioskodawcy	Opis problemu	Cel projektu	Zadania
Miasto Darłowo	Brak miejsca integrującego mieszkańców i interesariuszy rewitalizacji związanego z królewską historią Darłowa, jako elementu integrującego mieszkańców	Zwiększenie poczucia tożsamości lokalnej mieszkańców obszarów rewitalizacji.	Instalacja rzeźb na otwartej przestrzeni miejskiej
Miejsce realizacji	Szacunkowa wartość	Produkty i rezultaty	Sposób pomiaru
Podobszar I składający się z obszaru Rynku oraz osiedli mieszkalnych ul. Marii Curie Skłodowskiej	30 000 zł	Liczba zorganizowanych akcji społecznych i imprez kulturalnych - 20	Dane własne urzędu Miejskiego w Darłowie
7.10 Budowa nowej biblioteki w Darłowie środki własne Miasto Darłowo			
Nazwa wnioskodawcy	Opis problemu	Cel projektu	Zadania


LOKALNY PROGRAM REWITALIZACJI MIASTA DARŁOWO NA LATA 2017-2023

	Miasto Darłowo	Brak obiektu spełniającego standardy i oczekiwania czytelników mieszkańców obszaru rewitalizacji	Wzmocnienie, a także przekształcenie i rozwój funkcji, jakie w życiu społeczności lokalnych pełnią biblioteki publiczne	Budowa nowego obiektu biblioteki miejskiej																	
	Miejsce realizacji	Szacunkowa wartość	Produkty i rezultaty	Sposób pomiaru																	
	Podobszar I składający się z obszaru Rynku oraz osiedli mieszkalnych ul. Marii Curie Skłodowskiej	2 000 000,00 zł	Liczba nowych obiektów infrastruktury kulturalnej - 1 Liczba osób korzystających z nowej lub zmodernizowanej infrastruktury społecznej, rekreacyjnej lub kulturalnej - 5000	Dane własne urzędu Miejskiego w Darłowie																	
Pozostałe projekty rewitalizacyjne	7.11. Remont pomieszczeń biblioteki wraz z dostosowaniem wystroju wnętrza do tematyki związanej z książkami, literaturą i beletrystyką. 7.12. Uporządkowanie przestrzeni parku zlokalizowanego przy szkole morskiej wraz z utworzeniem ścieżek edukacyjnych opartych o aspekty historyczne związane z rozwojem szkoły																				
Krótki opis problemu jaki ma rozwiązać realizacja projektu	W mieście zapewniony jest mieszkańcom dostęp do domu kultury oraz biblioteki, jednakże obiekty nie są nowoczesnie wyposażone, przez co ich potencjał w świadczeniu usług społecznych nie może zostać wykorzystany. Niewyposażone sale w domu kultury oraz niemożność realizacji atrakcyjnych zajęć społecznych to główne mankamenty oferty, którą te dwa obiekty użyteczności publicznej mogą zapewnić. Ponadto biblioteka nie jest dostosowana do potrzeb osób niepełnosprawnych, co utrudnia im możliwość skorzystania z ich zasobów. Zwiększenie atrakcyjności wyposażenia domu kultury oraz możliwość zapewnienia dostępu do nowych form odbioru kultury przez bibliotekę to główne zadania, które rozwiążą problemy wynikające z nieodpowiedniego dostępu mieszkańców do funkcji społecznych obiektów użyteczności publicznej. Ponadto przewiduje się zwiększenie potencjału społecznego modernizowanych obiektów poprzez zagospodarowanie parku miejskiego wraz z adaptacją przestrzeni zielonej i stworzeniem symboliki miejsca związanego z królewską historią Darłowa. Niniejsze prace spowodują zwiększenie poczucia tożsamości lokalnej mieszkańców obszarów rewitalizacji.																				
Prognozowane produkty i rezultaty wraz ze sposobem ich oceny i zmierzenia w odniesieniu do celów rewitalizacji	<table border="1"> <thead> <tr> <th colspan="5">Wskaźniki rezultatu</th> </tr> <tr> <th rowspan="2">nazwa</th> <th rowspan="2">Jednostka miary</th> <th colspan="2">wartość</th> <th rowspan="2">Źródło danych/sposób pomiaru</th> </tr> <tr> <th>początkowa 2017 rok</th> <th>końcowa 2023 rok</th> </tr> </thead> <tbody> <tr> <td>Liczba osób korzystających z nowej lub zmodernizowanej infrastruktury społecznej, rekreacyjnej lub kulturalnej</td> <td>osoby</td> <td>0</td> <td>5 000</td> <td>Sprawozdania końcowe beneficjentów</td> </tr> </tbody> </table>				Wskaźniki rezultatu					nazwa	Jednostka miary	wartość		Źródło danych/sposób pomiaru	początkowa 2017 rok	końcowa 2023 rok	Liczba osób korzystających z nowej lub zmodernizowanej infrastruktury społecznej, rekreacyjnej lub kulturalnej	osoby	0	5 000	Sprawozdania końcowe beneficjentów
Wskaźniki rezultatu																					
nazwa	Jednostka miary	wartość		Źródło danych/sposób pomiaru																	
		początkowa 2017 rok	końcowa 2023 rok																		
Liczba osób korzystających z nowej lub zmodernizowanej infrastruktury społecznej, rekreacyjnej lub kulturalnej	osoby	0	5 000	Sprawozdania końcowe beneficjentów																	

LOKALNY PROGRAM REWITALIZACJI MIASTA DARŁOWO NA LATA 2017-2023

	Liczba przedsiębiorstw ulokowanych na zrewitalizowanych obszarach	szt.	0	2	Dane sprawozdawcze Urzędu Miejskiego
	Wskaźniki produktu				
	nazwa	Jednostka miary	wartość		Źródło danych/sposób pomiaru
			początkowa 2017 rok	końcowa 2023 rok	
	Powierzchnia obszarów objętych rewitalizacją	ha	0	10	Dane sprawozdawcze Urzędu Miejskiego
	Liczba zorganizowanych akcji społecznych i imprez kulturalnych	szt.	0	20	Sprawozdania końcowe beneficjentów
	Liczba nowych obiektów infrastruktury kulturalnej	szt.	0	1	Dane sprawozdawcze Urzędu Miejskiego
Planowany okres realizacji	2018-2021				
Szacowana (orientacyjna) wartość przedsięwzięcia	9 630 000,00 zł				
Przewidywane źródła finansowania	<ul style="list-style-type: none"> — RPO WZ 2014-2020, działanie 9.3 Wspieranie rewitalizacji w sferze fizycznej, gospodarczej i społecznej ubogich społeczności i obszarów miejskich i wiejskich — PROW 2014-2020, LSR, Operacje w zakresie zachowania dziedzictwa kulturowego — Dom Kultury+ Inicjatywy Lokalne — Programu Wieloletniego „Narodowy Program Rozwoju Czytelnictwa” Priorytet 2 „Infrastruktura Bibliotek 2016–2020” — Budżet Miasta 				

Nazwa przedsięwzięcia rewitalizacyjnego	8. PRZYWRÓCENIE HISTORYCZNYCH FUNKCJI OBSZARU TARGOWEGO ORAZ ŚRÓDMIEJSKIEGO
Nazwa wnioskodawcy	Miasto Darłowo
Nazwa podmiotu/podmiotów współpracujących	<ul style="list-style-type: none"> — Spółdzielnia Mieszkaniowa BAŁTYK w Darłowie — Zarząd Osiedla Zachód

	<ul style="list-style-type: none"> — Towarzystwo Przyjaciół Ziemi Darłowskiej — Oddział Polskiego Towarzystwa Turystyczno-Krajoznawczego — Darłowska Lokalna Organizacja Turystyczna – Centrum Obsługi Turystycznej — Stowarzyszenie Kultura Sztuka Region — Darłowski Ośrodek Kultury — Polski Związek Emerytów Rencistów i Inwalidów w Darłowie 								
Miejsce realizacji przedsięwzięcia na obszarze rewitalizacji	Podobszar II skoncentrowany w okolicach Alei Wojska Polskiego ul. Żeromskiego, Wyspiańskiego								
Oddziaływanie przedsięwzięcia	<input checked="" type="checkbox"/> Sfera społeczna <input checked="" type="checkbox"/> Sfera gospodarcza <input checked="" type="checkbox"/> Sfera przestrzenno-funkcjonalna <input type="checkbox"/> Sfera środowiskowa <input checked="" type="checkbox"/> Sfera techniczna								
Cel (cele) przedsięwzięcia	Celem przedsięwzięcia jest wykorzystanie potencjału obszaru historycznego związanego z tradycjami targowymi i odnowienie funkcji handlowej na obszarze zdegradowanym. Wzrost poczucia odpowiedzialności za przestrzeń i identyfikacji z miejscem zamieszkania. Ważne byłoby również zwiększenie potencjału turystycznego miejsca, między innymi poprzez przystosowanie obszaru do potrzeb turystów i nadanie atrakcyjnej formy historycznej. Zwiększona zostanie również jakość życia mieszkańców, gdyż obszar będzie wykorzystywany społecznie poprzez rewitalizację przestrzeni w bliskim obszarze osiedla mieszkalnego. Projekt przyczyni się do redukcji negatywnych zjawisk społecznych związanych z brakiem infrastruktury dostosowanej do potrzeb różnorodnych wiekowo grup mieszkańców, infrastruktury, która spełnia najwyższe standardy obiektów przeznaczonych na cele społeczne.								
Cele programu rewitalizacji	 Cel 3 - Podniesienie jakości życia w mieście poprzez odnowę przestrzeni zdegradowanych								
Główne projekty rewitalizacyjne	<p>8.1. Odnowa obszaru historycznego targowiska poprzez stworzenie nawiązujących do historii punktów sprzedaży produktów, wykonanych z drewna i nawiązujących do symboliki miasta</p> <table border="1"> <thead> <tr> <th>Nazwa wnioskodawcy</th> <th>Opis problemu</th> <th>Cel projektu</th> <th>Zadania</th> </tr> </thead> <tbody> <tr> <td>Miasto Darłowo</td> <td>Konieczność odnowy terenu zgodnie z funkcjami, do których jest przeznaczony i potencjałem targowym, który posiada. Brak całorocznego i</td> <td>Rewitalizacja w sferze fizycznej i aktywizacja mieszkańców w sferze gospodarczej</td> <td>Inwestycje w obiekty budowlane przeznaczone na cele promocji lokalnych produktów Zakup nowych urządzeń, materiałów i usług, służących realizacji operacji;</td> </tr> </tbody> </table>	Nazwa wnioskodawcy	Opis problemu	Cel projektu	Zadania	Miasto Darłowo	Konieczność odnowy terenu zgodnie z funkcjami, do których jest przeznaczony i potencjałem targowym, który posiada. Brak całorocznego i	Rewitalizacja w sferze fizycznej i aktywizacja mieszkańców w sferze gospodarczej	Inwestycje w obiekty budowlane przeznaczone na cele promocji lokalnych produktów Zakup nowych urządzeń, materiałów i usług, służących realizacji operacji;
Nazwa wnioskodawcy	Opis problemu	Cel projektu	Zadania						
Miasto Darłowo	Konieczność odnowy terenu zgodnie z funkcjami, do których jest przeznaczony i potencjałem targowym, który posiada. Brak całorocznego i	Rewitalizacja w sferze fizycznej i aktywizacja mieszkańców w sferze gospodarczej	Inwestycje w obiekty budowlane przeznaczone na cele promocji lokalnych produktów Zakup nowych urządzeń, materiałów i usług, służących realizacji operacji;						

LOKALNY PROGRAM REWITALIZACJI MIASTA DARŁOWO NA LATA 2017-2023

Miejsce realizacji	ogólnodostępnego obiektu Szacunkowa wartość	Produkty i rezultaty	Sposób pomiaru
Podobszar II skoncentrowany w okolicach Alei Wojska Polskiego ul. Żeromskiego, Wyspiańskiego	400 000 zł	Liczba projektów wzmacniających dostęp do wysokiej jakości usług publicznych oraz niezbędnej infrastruktury - 1 Liczba obiektów budowlanych przeznaczonych na cele promocji lokalnych produktów - 30	Dane własne Urzędu Miejskiego w Darłowie

8.2. Stworzenie „Targowiska nad rzeką”, w którym prowadzona byłaby sprzedaż lokalnych produktów, zwiększając atrakcyjność miejsca dla turystów

Nazwa wnioskodawcy	Opis problemu	Cel projektu	Zadania
Miasto Darłowo	Konieczność odnowy terenu zgodnie z funkcjami, do których jest przeznaczony i potencjałem targowym, który posiada. Brak całorocznego i ogólnodostępnego obiektu	Rewitalizacja w sferze fizycznej i aktywizacja mieszkańców w sferze gospodarczej	Inwestycje w targowiska przeznaczone na cele promocji lokalnych produktów Zakup nowych urządzeń , materiałów i usług, służących realizacji operacji
Miejsce realizacji	Szacunkowa wartość	Produkty i rezultaty	Sposób pomiaru
Podobszar II skoncentrowany w okolicach Alei Wojska Polskiego ul. Żeromskiego, Wyspiańskiego	150 000 zł	Poprawa jakości życia mieszkańców poprzez zwiększenie atrakcyjności przestrzeni miejskiej - 70% (procent mieszkańców deklarujących poprawę jakości życia) Liczba projektów wzmacniających dostęp do wysokiej jakości usług publicznych oraz niezbędnej infrastruktury - 1	Dane własne Urzędu Miejskiego w Darłowie

8.3. Udostępnienie punktów sprzedaży lokalnym rolnikom oferującym artykuły żywnościowe

Nazwa wnioskodawcy	Opis problemu	Cel projektu	Zadania
Miasto Darłowo	Konieczność odnowy terenu	Rewitalizacja w sferze	Spotkania z mieszkańcami oraz

LOKALNY PROGRAM REWITALIZACJI MIASTA DARŁOWO NA LATA 2017-2023

		zgodnie z funkcjami, do których jest przeznaczony i potencjałem targowym, który posiada. Brak całorocznego i ogólnodostępnego obiektu	fizycznej i aktywizacja mieszkańców w sferze gospodarczej	narzędzia komunikacji ze społecznością lokalną w przedmiocie funkcjonowania nowej przestrzeni publicznej
	Miejsce realizacji	Szacunkowa wartość	Produkty i rezultaty	Sposób pomiaru
	Podobszar II skoncentrowany w okolicach Alei Wojska Polskiego ul. Żeromskiego, Wyspiańskiego	25 000 zł	Poprawa jakości życia mieszkańców poprzez zwiększenie atrakcyjności przestrzeni miejskiej - 70% (procent mieszkańców deklarujących poprawę jakości życia) Liczba projektów wzmacniających dostęp do wysokiej jakości usług publicznych oraz niezbędnej infrastruktury - 1	Dane własne Urzędu Miejskiego w Darłowie
8.4. Organizacja festiwalu zdrowego żywienia wraz z degustacją produktów				
	Nazwa wnioskodawcy	Opis problemu	Cel projektu	Zadania
	Miasto Darłowo	Ograniczona aktywność społeczna mieszkańców i konieczność prowadzenia działań na nowych obiektach na cele promocji lokalnych produktów	Wzrost wpływu mieszkańców na funkcjonowanie miasta. Promocja zdrowego żywienia i animacja	Organizacja wydarzeń przeznaczonych na cele promocji lokalnych produktów i aktywizacji mieszkańców Nawiązanie stałej współpracy z partnerami projektu będącymi organizacjami pozarządowymi
	Miejsce realizacji	Szacunkowa wartość	Produkty i rezultaty	Sposób pomiaru
	Podobszar II skoncentrowany w okolicach Alei Wojska Polskiego ul. Żeromskiego, Wyspiańskiego	40 000 zł	Poprawa jakości życia mieszkańców poprzez zwiększenie atrakcyjności przestrzeni miejskiej - 70% (procent mieszkańców deklarujących poprawę jakości życia) Liczba zorganizowanych akcji społecznych i imprez kulturalnych - 20	Dane własne Urzędu Miejskiego w Darłowie

8.5. Utworzenie letnich ogródków gastronomicznych

Nazwa wnioskodawcy	Opis problemu	Cel projektu	Zadania
Miasto Darłowo	Brak aktywności społecznej na zdegradowanym obszarze i potrzeba wspólnych działań skierowanych do społeczności lokalnej	Wzrost wpływu mieszkańców na funkcjonowanie miasta	Organizacja wydarzeń przeznaczonych na cele promocji lokalnych produktów i aktywizacji mieszkańców Nawiązanie stałej współpracy z partnerami projektu będącymi organizacjami pozarządowymi
Miejsce realizacji	Szacunkowa wartość	Produkty i rezultaty	Sposób pomiaru
Podobszar II skoncentrowany w okolicach Alei Wojska Polskiego ul. Żeromskiego, Wyspiańskiego	80 000 zł	Poprawa jakości życia mieszkańców poprzez zwiększenie atrakcyjności przestrzeni miejskiej - 70% (procent mieszkańców deklarujących poprawę jakości życia) Liczba zorganizowanych akcji społecznych i imprez kulturalnych - 20	Dane własne Urzędu Miejskiego w Darłowie

8.6. Organizowanie cyklicznych jarmarków

Nazwa wnioskodawcy	Opis problemu	Cel projektu	Zadania
Miasto Darłowo	Brak aktywności społecznej na zdegradowanym obszarze i potrzeba wspólnych działań skierowanych do społeczności lokalnej	Inicjowanie, organizowanie i animowanie debat publicznych, konsultacji społecznych, dla potrzeb projektów realizowanych na obszarze rewitalizacji	Organizacja wydarzenia kulturalnego i gospodarczego Nawiązanie stałej współpracy z partnerami projektu będącymi organizacjami pozarządowymi
Miejsce realizacji	Szacunkowa wartość	Produkty i rezultaty	Sposób pomiaru
Podobszar II skoncentrowany w okolicach Alei Wojska Polskiego ul. Żeromskiego, Wyspiańskiego	50 000 zł	Poprawa jakości życia mieszkańców poprzez zwiększenie atrakcyjności przestrzeni miejskiej - 70% (procent mieszkańców deklarujących poprawę jakości życia) Liczba zorganizowanych akcji społecznych i imprez	Dane własne Urzędu Miejskiego w Darłowie

		kulturalnych - 20	
8.7. Odnowa przestrzeni podwórza otoczonego obiektem dawnego szpitala oraz Kościoła Św. Jerzego wraz z adaptacją obszaru na cele aktywności społecznej związanej z aktywizacją seniorów zamieszkujących obszar			
Nazwa wnioskodawcy	Opis problemu	Cel projektu	Zadania
Miasto Darłowo	Występowanie negatywnych zjawisk społecznych związanych z brakiem infrastruktury dostosowanej do potrzeb różnorodnych wiekowo grup mieszkańców	Wzrost poczucia odpowiedzialności za przestrzeń i identyfikacji z miejscem zamieszkania. Wzrost estetyki obszaru i wzrost wartości otaczających terenów a w efekcie zachęta do inwestowania w danym rejonie (korzystne otoczenie dla biznesu)	Odnowienie nawierzchni Nowe nasadzenia Inwestycje w małą architekturę rekreacyjną Stworzenie mechanizmów współpracy z organizacją pozarządową działającą na rzecz Polski emerytów rencistów i inwalidów w Darłowie
Miejsce realizacji	Szacunkowa wartość	Produkty i rezultaty	Sposób pomiaru
Podobszar II skoncentrowany w okolicach Alei Wojska Polskiego ul. Żeromskiego, Wyspiańskiego	300 000 zł	Poprawa jakości życia mieszkańców poprzez zwiększenie atrakcyjności przestrzeni miejskiej - 70% (procent mieszkańców deklarujących poprawę jakości życia) Powierzchnia obszarów objętych rewitalizacją - 5 ha	Dane własne Urzędu Miejskiego w Darłowie
8.8. Organizacja wydarzeń kulturalnych mających na celu promocję zdrowego żywienia w nawiązaniu do festiwali odbywających się na targowisku			
Nazwa wnioskodawcy	Opis problemu	Cel projektu	Zadania
Miasto Darłowo	Brak aktywności społecznej na zdegradowanym obszarze i potrzeba wspólnych działań skierowanych do społeczności lokalnej	Inicjowanie, organizowanie i animowanie debat publicznych, konsultacji społecznych, dla potrzeb projektów realizowanych na obszarze rewitalizacji	Organizacja wydarzenia kulturalnego Nawiązanie stałej współpracy z partnerami projektu będącymi organizacjami pozarządowymi
Miejsce realizacji	Szacunkowa wartość	Produkty i rezultaty	Sposób pomiaru
Podobszar II skoncentrowany w okolicach Alei Wojska	50 000 zł	Poprawa jakości życia mieszkańców poprzez zwiększenie atrakcyjności	Dane własne Urzędu Miejskiego w Darłowie / badanie ewaluacyjne

	Polskiego ul. Żeromskiego, Wyspiańskiego		przeźreni miejskiej - 70% (procent mieszkańców deklarujących poprawę jakości życia) Liczba zorganizowanych akcji społecznych i imprez kulturalnych - 20																	
8.9. Odnowa przestrzeni zielonych wokół osiedla zlokalizowanego przy ulicy Wyspiańskiego wraz z adaptacją przestrzeni na cele związane z wydarzeniami promującymi aktywność sportową oraz zdrowe żywienie																				
<table border="1"> <thead> <tr> <th>Nazwa wnioskodawcy</th> <th>Opis problemu</th> <th>Cel projektu</th> <th>Zadania</th> </tr> </thead> <tbody> <tr> <td>Miasto Darłowo</td> <td>Zdegradowany obszar nieatrakcyjny dla mieszkańców oraz turystów</td> <td>Odnowa przestrzeni zielonych wokół osiedla</td> <td>Odnowienie nawierzchni Nowe nasadzenia Inwestycje w małą architekturę rekreacyjną</td> </tr> <tr> <th>Miejsce realizacji</th> <th>Szacunkowa wartość</th> <th>Produkty i rezultaty</th> <th>Sposób pomiaru</th> </tr> <tr> <td>Podobszar II skoncentrowany w okolicach Alei Wojska Polskiego ul. Żeromskiego, Wyspiańskiego</td> <td>120 000 zł</td> <td>Liczba osób korzystających z nowej lub zmodernizowanej infrastruktury społeczno-rekreacyjnej - 5000 Liczba ośrodków miejskich, w których realizowane są projekty dotyczące zieleni miejskiej - 1</td> <td>Dane własne Urzędu Miejskiego w Darłowie</td> </tr> </tbody> </table>					Nazwa wnioskodawcy	Opis problemu	Cel projektu	Zadania	Miasto Darłowo	Zdegradowany obszar nieatrakcyjny dla mieszkańców oraz turystów	Odnowa przestrzeni zielonych wokół osiedla	Odnowienie nawierzchni Nowe nasadzenia Inwestycje w małą architekturę rekreacyjną	Miejsce realizacji	Szacunkowa wartość	Produkty i rezultaty	Sposób pomiaru	Podobszar II skoncentrowany w okolicach Alei Wojska Polskiego ul. Żeromskiego, Wyspiańskiego	120 000 zł	Liczba osób korzystających z nowej lub zmodernizowanej infrastruktury społeczno-rekreacyjnej - 5000 Liczba ośrodków miejskich, w których realizowane są projekty dotyczące zieleni miejskiej - 1	Dane własne Urzędu Miejskiego w Darłowie
Nazwa wnioskodawcy	Opis problemu	Cel projektu	Zadania																	
Miasto Darłowo	Zdegradowany obszar nieatrakcyjny dla mieszkańców oraz turystów	Odnowa przestrzeni zielonych wokół osiedla	Odnowienie nawierzchni Nowe nasadzenia Inwestycje w małą architekturę rekreacyjną																	
Miejsce realizacji	Szacunkowa wartość	Produkty i rezultaty	Sposób pomiaru																	
Podobszar II skoncentrowany w okolicach Alei Wojska Polskiego ul. Żeromskiego, Wyspiańskiego	120 000 zł	Liczba osób korzystających z nowej lub zmodernizowanej infrastruktury społeczno-rekreacyjnej - 5000 Liczba ośrodków miejskich, w których realizowane są projekty dotyczące zieleni miejskiej - 1	Dane własne Urzędu Miejskiego w Darłowie																	
Pozostałe projekty rewitalizacyjne	8.10. Utworzenie siłowni zewnętrznych (m.in. rowery, stepper, drabinka) na terenie osiedla, które jest częścią rewitalizowanego obszaru. 8.11. Utworzenie placów zabaw, mających na celu zwiększenie aktywności młodzieży która obecnie nie mają możliwości aktywnego spędzania czasu																			
Krótki opis problemu jaki ma rozwiązać realizacja projektu	Obszar rewitalizowany jest zdegradowany i nieatrakcyjny dla mieszkańców oraz turystów jako miejsce dokonywania zakupów. W związku z tym istnieje konieczność jego odnowy zgodnie z funkcjami, do których jest przeznaczony i potencjałem targowym, który posiada. Ponadto w niniejszym obszarze znajduje się jedno z najbardziej zdegradowanych podwórek, które wymaga rewitalizacji opartej na łączeniu potencjałów, gdyż może zwiększać zainteresowanie turystów obszarem targowiska, na którym będą odbywały się przedsięwzięcia animacyjne. Ważnym obszarem uzupełniającym zaplanowane przedsięwzięcia jest teren osiedla, które w obecnej chwili nie realizuje podstawowych funkcji społecznych jakie wymagane są od tkanki miejskiej, czyli możliwości aktywnego spędzania czasu w bezpośredniej okolicy zamieszkania oraz zaspokajania funkcji społecznych. Możliwość odnowy trzech wskazanych obszarów umożliwi przywrócenie wymaganych funkcji przestrzennych na wskazanym terenie i zwiększy potencjał animacyjny w zakresie głównej tematyki jaką jest zdrowe odżywianie oraz aktywność sportowa. Przeciwdziałanie dezintegracji mieszkańców z																			

LOKALNY PROGRAM REWITALIZACJI MIASTA DARŁOWO NA LATA 2017-2023

	miejszem, w którym żyją, przeciwdziałanie rozbiciu rodzin, aktywizacja młodzieży i seniorów. Stworzenie lepszej perspektywy życia i podniesie jakości życia społecznego.				
Prognozowane produkty i rezultaty wraz ze sposobem ich oceny i zmierzenia w odniesieniu do celów rewitalizacji	Wskaźniki rezultatu				
	nazwa	Jednostka miary	wartość		Źródło danych/sposób pomiaru
			początkowa 2017 rok	końcowa 2023 rok	
	Liczba osób korzystających z nowej lub zmodernizowanej infrastruktury społeczno-rekreacyjnej	osoby	0	5 000	Dane własne Urzędu Miejskiego w Darłowie
	Poprawa jakości życia mieszkańców poprzez zwiększenie atrakcyjności przestrzeni miejskiej	%	50	70	Dane własne Urzędu Miejskiego w Darłowie / badanie ewaluacyjne
	Powierzchnia obszarów objętych rewitalizacją	ha	0	5	Dane własne Urzędu Miejskiego w Darłowie
	Wskaźniki produktu				
	nazwa	Jednostka miary	wartość		Źródło danych/sposób pomiaru
			początkowa 2017 rok	końcowa 2023 rok	
	Liczba inwestycji wzmacniających potencjał techniczny i funkcjonalny obecnie funkcjonujących przestrzeni kulturalno-rekreacyjno- wypoczynkowych	szt.	0	10	Dane własne Urzędu Miejskiego w Darłowie
	Liczba projektów wzmacniających dostęp do wysokiej jakości usług publicznych oraz niezbędnej infrastruktury	szt.	0	3	Dane własne Urzędu Miejskiego w Darłowie
Liczba spotkań, warsztatów, akcji, programów integrujących różnorodne pod względem wieku i doświadczenia środowiska społeczności lokalnej.	ha	0	20	Dane własne Urzędu Miejskiego w Darłowie	

LOKALNY PROGRAM REWITALIZACJI MIASTA DARŁOWO NA LATA 2017-2023

	Liczba ośrodków miejskich, w których realizowane są projekty dotyczące zieleni miejskiej	szt.	0	1	Dane własne Urzędu Miejskiego w Darłowie
	Liczba obiektów budowlanych przeznaczonych na cele promocji lokalnych produktów	szt	0	30	Dane własne Urzędu Miejskiego w Darłowie
	Liczba zorganizowanych akcji społecznych i imprez kulturalnych	szt.	0	5	Dane własne Urzędu Miejskiego w Darłowie
Planowany okres realizacji	2018-2021				
Szacowana (orientacyjna) wartość przedsięwzięcia	1 350 000,00 zł				
Przewidywane źródła finansowania	<ul style="list-style-type: none"> — PROW 2014-2020, Inwestycje w targowiska lub obiekty budowlane przeznaczone na cele promocji lokalnych produktów — PROW 2014-2020, LSR, Operacje w zakresie wzmocnienia kapitału społecznego, w tym przez podnoszenie wiedzy społeczności lokalnej w zakresie ochrony środowiska i zmian klimatycznych, także z wykorzystaniem rozwiązań innowacyjnych — PO RYBY 2014-2020, Tworzenie, rozwój, wyposażenie infrastruktury turystycznej i rekreacyjnej, przeznaczonej na użytek publiczny historycznie lub terytorialnie związanych z działalnością rybacką — PO RYBY 2014-2020, Promowanie, zachowanie lub upowszechnianie rybackiego dziedzictwa kulturowego 				

Rozdział VIII. Mechanizmy integrowania działań służących realizacji celów rewitalizacji oraz odpowiadające im kierunki działań służących eliminacji lub ograniczeniu negatywnych zjawisk oraz przedsięwzięć rewitalizacyjnych

Niniejszy rozdział opisuje mechanizmy zapewnienia komplementarności między poszczególnymi projektami/przedsięwzięciami rewitalizacyjnymi oraz pomiędzy działaniami różnych podmiotów i funduszy na obszarze objętym programem rewitalizacji.

W Programie zintegrowano różne działania służące realizacji celów rewitalizacji, w związku z czym zachowana została komplementarność dokumentu w aspektach odnoszących się do zaplanowanych przedsięwzięć i projektów rewitalizacyjnych. Kompleksowe rozwiązanie problemów jest nadrzędnym celem realizowanych przedsięwzięć rewitalizacyjnych, występujących na obszarze zdegradowanym. Poniżej zaprezentowano mechanizmy zachowania komplementarności działań (projektów i przedsięwzięć) na poziomie programu w ujęciu **przestrzennym, problemowym, instytucjonalno-proceduralnym, źródeł finansowania, międzyokresowym**

MECHANIZMY ZACHOWANIA KOMPLEMENTARNOŚCI DZIAŁAŃ W UJĘCIU PRZESTRZENNYM

Diagnoza obszaru pozwoliła na wskazanie poszczególnych ulic, na których istnieje największa koncentracja negatywnych zjawisk, takich jak bezrobocie, ubóstwo analizowane na podstawie wykorzystania zasiłków, a także problemów środowiskowych, technicznych, przestrzenno-funkcjonalnych i gospodarczych. Planowane do wykonania projekty rewitalizacyjne skupiają się na tym obszarze i są z nim ściśle powiązane. Stanowią ponadto odpowiedź na zasadnicze problemy dla wybranego obszaru. Zaplanowane przestrzennie przedsięwzięcia są spójne, a poprzez oddziaływanie na różne sfery tworzą kompletną i nową przestrzeń. Efektem projektów będzie możliwość korzystania z nowej infrastruktury oraz realizowanych przedsięwzięć przez mieszkańców obszaru rewitalizacji oraz osoby zamieszkujące pozostałe obszary i turystów odwiedzających Miasto. Dzięki realizacji wskazywanych projektów na obszarze rewitalizacji nastąpi ograniczenie emisji problemów społecznych na dalsze obszary Miasta. Poszczególne projekty dopełniają się wzajemnie w ujęciu przestrzennym, a także zostały skonstruowane w oparciu o cel, którym jest zniwelowanie problemów społecznych, w związku z czym działania podejmowane są kompatybilne względem siebie.

MECHANIZMY ZACHOWANIA KOMPLEMENTARNOŚCI DZIAŁAŃ W UJĘCIU PROBLEMOWYM

Analiza problemów występujących na obszarze rewitalizacji oraz terenie całego Miasta pozwoliła na wskazanie przedsięwzięć, które w największym stopniu sprawią, iż problemy zostaną zmarginalizowane. Ponadto pod uwagę zostały wzięte rozwiązania sygnalizowane przez mieszkańców w trakcie spotkań oraz warsztatów rewitalizacyjnych. Planowane przedsięwzięcia zostały stworzone po dokładnym zapoznaniu się z danymi pozyskanymi w trakcie wykonywania diagnozy oraz na podstawie działań partycypacyjnych, które były realizowane w trakcie przygotowywania Programu. Wynikają one również z potencjału rozwoju obszaru rewitalizacji, a także odpowiadają na potrzeby sygnalizowane w obszarach społecznym, przestrzenno-funkcjonalnym, technicznym oraz środowiskowym. Wdrażane przedsięwzięcia oddziałują w znacznym stopniu na eliminację negatywnych zjawisk, które zostały określone w diagnozie potrzeb i potencjału rozwoju obszaru rewitalizacji. Wynika to z dokładnego przeanalizowania komplementarności wyników diagnozy, na którą odpowiada realizacja konkretnych przedsięwzięć

LOKALNY PROGRAM REWITALIZACJI MIASTA DARŁOWO NA LATA 2017-2023

oraz poszczególnych działań. Ponadto przeprowadzono analizę wskaźników i prognozowanych rezultatów. Zadania przewidziane do realizacji w ramach procesu rewitalizacji realizują różne cele Programu. Opis przyporządkowania przedsięwzięć i projektów rewitalizacyjnych do poszczególnych celów rewitalizacji znajduje się w *Rozdziale V. Cele rewitalizacji oraz odpowiadające zidentyfikowanym potrzebom rewitalizacyjnym kierunki działań mających na celu eliminację lub ograniczenie negatywnych zjawisk.*

Uczestnicy procesu partycypacyjnego wskazywali poszczególne działania, które powinny stanowić części składowe przedsięwzięć rewitalizacyjnych, a także obrazowały oddziaływanie konkretnych działań na zdiagnozowane problemy. Najważniejsze projekty będą wpływały na rozwiązywanie problemów w obszarze społecznym oraz rozwój gospodarczy. Będzie to możliwe poprzez rozwój infrastruktury oraz organizowanie nowych wydarzeń kulturalnych, które doprowadzą do wzrostu atrakcyjności obszaru rewitalizacji oraz terenów przyległych. **Przedsięwzięcia rewitalizacyjne doprowadzą do większego wykorzystania potencjałów obszaru, które bazują na aspektach gospodarczych i środowiskowych.** Zdegradowane budynki oraz tereny będą pełniły nowe funkcje, bardziej potrzebne pod względem przyszłego rozwoju Miasta. Nadanie miejscom publicznym nowych funkcji doprowadzi do zwiększenia uczestnictwa mieszkańców w realizowanych działaniach, których atrakcyjność wzrośnie.

W poniższej tabeli zaprezentowany został stopień kompatybilności pod względem problemowym poszczególnych działań względem siebie, który ukazuje stopień, w jakim łączna realizacja planowanych działań doprowadzi do marginalizacji problemów występujących na obszarze rewitalizacji zgodnie z poniższą legendą.

+2 - bardzo silne powiązanie

+1 - silne powiązanie

0 - neutralne powiązanie



Jak widać w poniższej tabeli przedsięwzięcia rewitalizacyjne bardzo silnie i silnie są ze sobą powiązane. Nie zidentyfikowano przedsięwzięć neutralnie powiązanych i oddziaływujących na siebie.

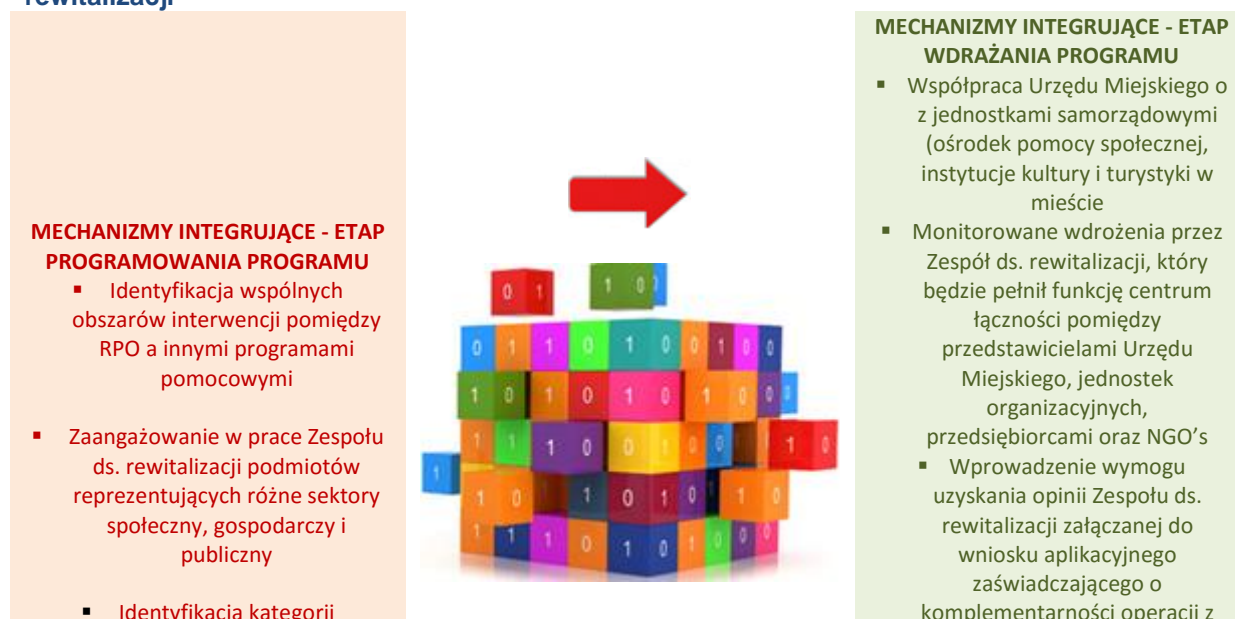
LOKALNY PROGRAM REWITALIZACJI MIASTA DARŁOWO NA LATA 2017-2023

Nazwa przedsięwzięcia rewitalizacyjnego	1. Park Eryka miejscem atrakcyjnym turystycznie oraz ważnym punktem integracji społecznej	2. Rejon Osiedla Bema jako miejsce niewykorzystanej aktywności społecznej	3. Rewitalizacja Rynku jako miejsca o wysokim potencjale turystycznym i mieszkalnym	4. Zagospodarowanie przestrzeni miejskiej na cele związane z aktywnością seniorów	5. Bulwar zachodzącego słońca	6. Zagospodarowanie ulicy Portowej poprzez nadanie jej nowych funkcji oraz wykorzystanie potencjałów	7. Miejsca kultury Darłowa ważnymi obiektami spędzania czasu wolnego mieszkańców	8. Przywrócenie historycznych funkcji obszaru targowego oraz śródmiejskiego
1. Park Eryka miejscem atrakcyjnym turystycznie oraz ważnym punktem integracji społecznej								
2. Rejon Osiedla Bema jako miejsce niewykorzystanej aktywności społecznej								
3. Rewitalizacja Rynku jako miejsca o wysokim potencjale turystycznym i mieszkalnym								
4. Zagospodarowanie przestrzeni miejskiej na cele związane z aktywnością seniorów								
5. Bulwar zachodzącego słońca								
6. Zagospodarowanie ulicy Portowej poprzez nadanie jej nowych funkcji oraz wykorzystanie potencjałów								
7. Miejsca kultury Darłowa ważnymi obiektami spędzania czasu wolnego mieszkańców								
8. Przywrócenie historycznych funkcji obszaru targowego oraz śródmiejskiego								

MECHANIZMY ZACHOWANIA KOMPLEMENTARNOŚCI DZIAŁAŃ W UJĘCIU INSTYTUCJONALNO-PROCEDURALNYM

Zintegrowanie działań w ujęciu instytucjonalno-proceduralnym zagwarantowane zostało poprzez oparcie na idei otwartego rządu (ang. *open government*). Model ten opiera się na idei zwiększenia zaangażowania obywateli w procesy rządzenia poprzez zapewnienie im dostępu do informacji i zasobów publicznych, a także stworzenie procedur umożliwiających uczestnictwo w procesie podejmowania decyzji aktualnie należących do domeny publiczno–prawnej. W celu zachowania komplementarności działań na poziomie Programu rewitalizacji zaplanowano działania przypisane do Zespołu ds. rewitalizacji oraz do Urzędu Miejskiego w Darłowie. Model ten obejmuje „tradycyjne” działania wzmacniające demokrację partycypacyjną (takie jak konsultacje społeczne, czy dostęp do informacji publicznej) i uzupełnia je o nowe typy działań (takie jak dostęp do danych publicznych oraz ich ponowne wykorzystywanie przez obywateli). W ramach realizacji tego wymogu Urząd Miejski udostępniac będzie dane monitoringowe i ewaluacyjne dotyczące procesu rewitalizacji na stronie internetowej urzędu. Każdy z beneficjentów projektów rewitalizacyjnych będzie również udostępniac publicznie informacje sprawozdawcze z realizacji projektu na własnej stronie internetowej. Dla zapewnienia skuteczności procesu dane będą prezentowane za pośrednictwem Zespołu ds. rewitalizacji, którego zadaniem będzie ocena stopnia możliwości zrozumienia dostępnych danych przez interesariuszy rewitalizacji i potrzeba ich przetworzenia (np. w formie grafów, broszur, diagramów). Docelowo serwis udostępniony na stronie internetowej Urzędu Miejskiego może służyć będzie jako kanał dwustronnej komunikacji na linii władza–obywatele (interesariusze rewitalizacji). Planuje się zawarcie szczegółowych porozumień regulujących zakres i częstotliwość zbieranych danych sprawozdawczych. Celem takiego podejścia jest udostępnienie danych i informacji dotyczących stopnia rozwiązania konkretnego problemu zidentyfikowanego na obszarze zdegradowanym i obszarze rewitalizacji dla interesariuszy rewitalizacji. Dostęp do danych ma pozwolić interesariuszom monitorować skuteczność zmian społeczno-gospodarczych. Współdziałanie na jego rzecz różnych instytucji oraz wzajemne uzupełnianie się i spójność procedur zostanie zapewnione na etapie programowania oraz na etapie wdrażania Programu (Schemat):

Rysunek 1 Mechanizmy integrujące na etapie programowania oraz wdrażania programu rewitalizacji



beneficjentów mogących
wspólnie aplikować o wsparcie
lub współpracować przy
wdrożeniu



innymi projektami z Programu

- Stałe monitorowanie przez Urząd Miejskiego w Darłowie warunków pozyskania dodatkowych środków wsparcia zewnętrznego (EFRR, EFS, FS, EFRROW, inne publiczne środki krajowe) w celu tworzenia warunków łącznia środków prywatnych w finansowanie procesów rewitalizacji

Źródło: Opracowanie własne

MECHANIZMY ZACHOWANIA KOMPLEMENTARNOŚCI DZIAŁAŃ W UJĘCIU ŹRÓDEŁ FINANSOWANIA

Projekty, które zostały zapisane w Programie mają zapewnione finansowanie z różnych źródeł, które wzajemnie się uzupełniają i łączą. Głównym źródłem finansowania projektów wskazanych w Programie będzie Budżet Miasta oraz środki zewnętrzne.

Źródłem finansowania zewnętrznego będą środki działania 9.3 RPOWZ 2014-2020 Wspieranie rewitalizacji fizycznej, gospodarczej i społecznej ubogich społeczności i obszarów miejskich i wiejskich (Oś priorytetowa IX INFRASTRUKTURA PUBLICZNA). Celem finansowanych z tego działania projektów będzie zmniejszenie zagrożenia wykluczeniem społecznym ludności zamieszkującej obszary zdegradowane i peryferyjne. Rezultatem interwencji będzie włączenie społeczne marginalizowanych grup z obszarów zdegradowanych i peryferyjnych, jak również poprzez kompleksowe działania niwelowania wszystkich zjawisk związanych z problemami społecznymi dotyczącymi danych obszarów. Projekty te będą rozszerzeniem – uzupełnieniem działań o charakterze społecznym, realizowanych w ramach wsparcia EFS w osiach priorytetowych VI, VII i VIII. Komplementarnym źródłem finansowania projektów rewitalizacyjnych będą środki w ramach działania 7.1. RPOWZ 2014-2020 Programy na rzecz integracji osób i rodzin zagrożonych ubóstwem i/lub wykluczeniem społecznym ukierunkowane na aktywizację społeczno-zawodową wykorzystującą instrumenty aktywizacji edukacyjnej, społecznej, zawodowej oraz 7.4 Tworzenie miejsc pracy w sektorze ekonomii społecznej m.in. poprzez wsparcie na tworzenie przedsiębiorstw społecznych (w szczególności spółdzielni socjalnych).

Planuje się pozyskać wsparcie na projekty rewitalizacyjne dotyczące głównie wzrostu zdolności do zatrudnienia osób zagrożonych ubóstwem i wykluczeniem społecznym, zwiększenia dostępności wysokiej jakości usług społecznych dla osób zagrożonych wykluczeniem społecznym oraz wzmocnienie sektora ekonomii społecznej w regionie. Planuje się komplementarne wykorzystanie innych funduszy unijnych tj. PROW 2014-2020, LSR operacje rozwój ogólnodostępnej i niekomercyjnej infrastruktury turystycznej, rekreacyjnej lub kulturalnej, PROW 2014-2020, LSR operacje rozwój przedsiębiorczości na obszarze wiejskim objętym LSR poprzez podejmowanie działalności gospodarczej. Podobnie planuje się wykorzystanie środków finansowych PO RYBY 2014-2020 dostępnych za pośrednictwem Darłowskiej Lokalnej Grupy Rybackiej.

Zidentyfikowano potencjalne środki wsparcia programu Narodowego Centrum Kultury Dom Kultury+ Inicjatywy lokalne oraz Programu Wieloletniego KULTURA+ Priorytet Biblioteka+. Infrastruktura bibliotek. Z uwagi na brak możliwości finansowania ze środków RPO przeznaczonych na rewitalizację nie będzie można jednak finansować operacji polegających na budowie nowych obiektów środki na ten cel powinny planuje się pozyskać w ramach programu SENIOR + MPPSiR. Program ten daje możliwość wprowadzenia nowej formy placówki – Klubu

„Senior +”, a także dofinansowań na funkcjonowanie, jednorazowego wsparcia finansowego oraz standardów lokalowych. Zaplanowano również komplementarne wykorzystanie środków z PWT Programu Interreg Południowy Bałtyk 2014-2020.

Wykluczone zostało ryzyko podwójnego dofinansowania projektów rewitalizacyjnych. Przed złożeniem wniosku o wsparcie projekt rewitalizacyjny z wybranych środków zewnętrznych beneficjent obowiązany jest uzyskać opinię Urzędu Miejskiego w Darłowie, który weryfikuje czy zakres rzeczowy ocenianego projektu pokrywa nie pokrywa się z zakresem rzeczowym innych projektów. W Urzędzie Miejskim w Darłowie prowadzony będzie rejestr ryzyk wdrożenia Programu.

MECHANIZMY ZACHOWANIA KOMPLEMENTARNOŚCI DZIAŁAŃ W UJĘCIU MIĘDZYOKRESOWYM

O efektywnym połączeniu i skoordynowaniu zadań w ujęciu międzyokresowym stanowić będzie kontynuacja podjętych w poprzednim okresie działań, ale także istotna jest świadomość strategicznego wzmocnienia ich w kolejnych okresach. Przedsięwzięcia rewitalizacyjne bazują na poprzednich doświadczeniach Miasta zdobytych podczas realizacji projektów inwestycyjnych Narzędziem służącym trwałemu zintegrowaniu działań w ujęciu międzyokresowym będzie również ewaluacja Programu. Miasto od kilku lat realizuje w oparciu o turystykę oraz zdiagnozowane (rozpoznane) potencjały endogeniczne (morze, plaża, port, środowisko, rzeki). W związku z tym realizacja zaplanowanych projektów rewitalizacyjnych powiązana jest z projektami zrealizowanymi przez miasto w latach ubiegłych np.:

- Projekt. "Budowa deptaku w Darłównu Zachodnim - ul. Władysława IV";
- Projekt " Budowa promenady przy latarni morskiej w Darłównu Wschodnim";
- Projekt "Budowa infrastruktury turystycznej parku na wyspie Łososiowej w Darłowie";
4.Proj.pn."Przebudowa staromiejskiego rynku w Królewskim Mieście Darłowo;5.Proj.pn."Budowa przystani jachtowej na pomostach pływających w Basenie Rybackim w Darłowie". Inwestycja ta realizowana była w ramach szerszego projektu pod nazwą „Zachodniopomorski Szlak Żeglarski – sieć portów turystycznych Pomorza Zachodniego”. Zamierzenie te, jak i cały projekt realizowany był w ramach PO Innowacyjna Gospodarka 2007 - 2013.
- Projekt pn. "Budowa całorocznych siłowni zewnętrznych wraz z elementami małej architektury na terenie Miasta Darłowo" ze środków PO RYBY 2007 - 2013, którego celem było wzmocnienie konkurencyjności i utrzymanie atrakcyjności obszarów zależnych od rybactwa.

Należy dodać, iż planowane projekty rewitalizacyjne powiązane będą również z uwagi na swoją specyfikę z projektami realizowanymi przez Samorząd Darłowa z partnerami zagranicznymi:

- projekt "South Coast Baltic: Establishing durable cross-border boating destination management on the basis of the MARRIAGE cooperation network" w ramach Programu Interreg South Baltic Programme 2014-2020. Projekt w części dotyczącej Miasta Darłowo polegał będzie na wprowadzeniu działań związanych z efektywnym zarządzaniem mariną jachtową w Porcie Morskim w Darłowie oraz usprawnieniem systemów jej eksploatacji

- Projekt "FISH MARKETS Small coastal fishery and its heritage as significant potential for tourism destination development" w ramach Programu Interreg South Baltic Programme 2014-2020

Planowane do realizacji projekty rewitalizacyjne będą stanowiły kontynuację projektów zaplanowanych do realizacji w okresie 2014-2020 przez Powiatowy Urząd Pracy w Sławnie, które skierowane będą do mieszkańców miasta. Finansowanie tych projektów zaplanowane jest w ramach Programu Operacyjnego Wiedza Edukacja Rozwój 2014-2020 a także w ramach RPO WZ 2014-2020. W ramach PO WER Powiat Sławieński/Powiatowy Urząd Pracy w Sławnie realizował i będzie w dalszym ciągu realizował projekty współfinansowane z EFS POWER Działanie 1.1 Wsparcie osób młodych pozostających bez pracy na regionalnym rynku pracy Poddziałanie 1.1.2 Wsparcie udzielane z Inicjatywy na rzecz zatrudnienia ludzi młodych. „Aktywizacja osób młodych pozostających bez zatrudnienia w powiecie sławieńskim (I)” 01.01.2015-31.03.2016 „Aktywizacja osób młodych pozostających bez zatrudnienia w powiecie sławieńskim (II)” 01.01.2016-31.12.2016”. Natomiast w ramach RPO WZ 2014-2020 Powiat Sławieński/Powiatowy Urząd Pracy w Sławnie realizował oraz będzie realizował projekty współfinansowane ze środków EFS w ramach RPO WZ 2014-2020, działanie 6.5 Kompleksowe wsparcie dla osób bezrobotnych, nieaktywnych zawodowo i poszukujących pracy, znajdujących się w szczególnie trudnej sytuacji na rynku pracy, obejmujące pomoc w aktywnym poszukiwaniu pracy oraz działania na rzecz podnoszenia kwalifikacji zawodowych „Aktywizacja osób pozostających bez pracy w wieku powyżej 29 roku życia znajdujących się w szczególnie trudnej sytuacji na rynku pracy w powiecie sławieńskim (I)” 01.01.2015-31.03.2016 „Aktywizacja osób pozostających bez pracy w wieku powyżej 29 roku życia znajdujących się w szczególnie trudnej sytuacji na rynku pracy w powiecie sławieńskim (II)” 01.01.2016-31.12.2016. PUP planuje kontynuację wskazanych wcześniej projektów czym zapewniona zostanie komplementarność komplementarności działań w ujęciu międzyokresowym.

Projekty rewitalizacyjne zaplanowane do realizacji w ramach Programu będą komplementarne również z zbiorem projektów i działań tzw. „miękkich”, które były i są realizowane na obszarze Miasta Darłowo oraz Powiatu Sławieńskiego. W tym wypadku komplementarność polega na wsparciu rozwoju lokalnego rynku pracy ogólnie, oraz lokalnego rynku pracy opartego o turystykę. Działania komplementarne polegają przede wszystkim na:

- Wspieraniu rozwoju/zakładaniu jednoosobowych działalności gospodarczych przez osoby bezrobotne z terenu Miasta Darłowo;
- Projekty związane z promowaniem wzrostu zatrudnienia przez działające przedsiębiorstwa;
- Projekty edukacyjne skierowane do uczniów szkół (przede wszystkim Zespół Szkół Morskich w Darłowie), w tym z projektami realizowanymi przez Powiatowy Urząd Pracy w Sławnie np.: zakończonym projektem „Młodzi z potencjałem”, który został zrealizowany w ramach POKL współfinansowanego ze środków EFS; zakończonym projektem "Aktywizacja zawodowa osób bezrobotnych w powiecie sławieńskim" w ramach POKL współfinansowany z EFS; działaniami takich podmiotów jak np. przez Zespół Szkół Morskich w Darłowie, projektem pn.:PWP Zielona Energia w Szkołach. Nr: POKL.09.02.00-32-103/12.Cel projektu: Wzrost potencjału 16 techników z Woj. Zachodniopomorskiego poprzez wdrożenie programów rozwojowych zawierających rozwiązania edukacyjne wypracowane w oparciu o doświadczenie i wiedzę

LOKALNY PROGRAM REWITALIZACJI MIASTA DARŁOWO NA LATA 2017-2023

międzynarodowych liderów branży OZE i EE do 30. 06. 2015 r. ;Projektem: *Poland on the move* Staże zagraniczne dla uczniów i absolwentów szkół zawodowych oraz mobilność kadry kształcenia zawodowego. W ramach projektu realizowane są praktyki zawodowe dla uczniów hotelarstwa i logistyki; Projektem Szkolenia zawodowe szansą na udany start w przyszłość, 8.6 RPOWZ, realizacja 01.05.2017- 30.09.2018. W ramach projektu 100 uczniów ze szkoły zawodowej i z technikum podejmie praktyki u lok. Przedsiębiorców.

Podsumowując, należy wykazać powiązania zaplanowanych do realizacji projektów rewitalizacyjnych z projektami "miękkimi" dotyczącymi rozwoju kapitału społecznego, które były/są/będą finansowane z EFS, w szczególności w zakresie edukacji ogólnej i zawodowej oraz wsparcia przedsiębiorczości mieszkańców, które realizowane były w poprzednim okresie programowania na 2007-2013 oraz będą kontynuowane w latach 2014-2020.

Rozdział IX. System realizacji (wdrażania) programu rewitalizacji

Niniejszy rozdział opisuje strukturę zarządzania realizacją programu rewitalizacji

Za wdrożenie Programu odpowiedzialny będzie Burmistrz Miasta. Burmistrz corocznie przedkładać będzie Radzie Miejskiej raport monitoringowy z wdrażania Programu. Burmistrzowi Miasta podlegać będzie Zespół ds. rewitalizacji. Zespół ds. rewitalizacji stanowić będzie forum współpracy i dialogu interesariuszy rewitalizacji z organami Miasta w sprawach dotyczących przygotowania, prowadzenia i oceny rewitalizacji oraz pełni funkcję opiniodawczo-doradczą Burmistrza. Planuje się spotkania Zespołu ds. rewitalizacji co najmniej raz na kwartał. Zadaniem Zespołu ds. rewitalizacji będzie również pomoc techniczna dla beneficjentów Programu przy aplikowaniu o środki zewnętrzne (doradztwo, szkolenia, seminaria, warsztaty). Zespół uczestniczyć będzie w pracach monitoringu i ewaluacji (ex ante, mid term, ex post) realizacji zadań objętych programem rewitalizacji. W czasie realizacji Programu Zespół ds. Rewitalizacji, z inicjatywy własnej lub na wniosek podmiotu (komórki/jednostki) realizującego przedsięwzięcie będzie mógł przeprowadzić spotkanie – naradę w celu omówienia występującego – zgłoszonego problemu. Zespół ds. rewitalizacji uprawniony będzie do wyrażania opinii oraz podejmowania inicjatyw i rozwiązań odnoszących się do rewitalizacji Miasta. Zespół zostanie powołany w terminie nie późniejszym niż trzy miesiące od przyjęcia Programu. Zespół ds. rewitalizacji bazować będzie na osobach pracujących nad przygotowaniem Programu w ramach Zespołu, który powołany został zarządzeniem nr EI.0050.667A.2017 Burmistrza z dnia 2 stycznia 2017 r. w sprawie powołania Zespołu ds. Rewitalizacji.

Pracami Zespołu ds. rewitalizacji kierować będzie, którym będzie przedstawiciel Urzędu Miejskiego w Darłowie. **Na etapie wdrażania Programu właściwie przewidziano włączenie interesariuszy w realizację projektów rewitalizacyjnych.** W skład Zespołu wejdą interesariusze rewitalizacji reprezentujący trzy sektory: sektor społeczny (w tym przedstawiciele organizacji pozarządowych, grup mieszkańców, wspólnot mieszkaniowych), sektor gospodarczy (w tym przedstawiciele samorządów gospodarczych, pracodawców i pracowników) oraz sektor publiczny (pracownicy Urzędu Miejskiego w Darłowie oraz podmiotów zaangażowanych we wdrożenie Programu. Na społeczne i gospodarcze stanowiska członków Zespołu ds. rewitalizacji przewiduje się nabór. Informacja o naborze znajdzie się na stronie internetowej urzędu. Obsługę organizacyjną Zespołu ds. rewitalizacji zapewni Urząd Miejski w Darłowie. Zasada partnerstwa i partycypacji społeczności lokalnej w realizacji Programu odbywać się będzie dwutorowo: w sposób pośredni – informowanie oraz w sposób bezpośredni – interaktywny. Pośrednio informacje zamieszczane będą w lokalnej prasie, na stronie internetowej miasta, w materiałach i broszurach promocyjnych i informacyjnych. Przewiduje się uruchomienie oddzielnej zakładki tematycznej dotyczącej wdrożenia Programu na stronie internetowej Urzędu Miejskiego w Darłowie. Promocja dokumentu i efektów wdrożenia wśród beneficjentów projektów rewitalizacyjnych i interesariuszy rewitalizacji jest ważnym elementem realizacji Programu. Celem głównym działań promocyjnych i komunikacyjnych będzie zachęcenie interesariuszy do aktywnego udziału we wdrożeniu i realizacji Programu. Grupami docelowymi działań promocyjnych i komunikacyjnych będą społeczność lokalna, organizacje pozarządowe, przedsiębiorcy z terenu obszaru rewitalizacji oraz lokalne media. Celem dodatkowym będzie promocja zrealizowanych projektów rewitalizacyjnych. Promocja dokumentu i efektów wdrożenia wśród beneficjentów projektów rewitalizacyjnych i interesariuszy rewitalizacji jest ważnym elementem realizacji Programu. Celem głównym działań promocyjnych będzie zachęcenie interesariuszy do aktywnego udziału we wdrożeniu i realizacji Programu.

Rozdział X. Ramy finansowe i czasowe realizacji Programu

Niniejszy rozdział opisuje indykatywne ramy finansowe i czasowe w odniesieniu do przedsięwzięć rewitalizacyjnych z indykatywnymi wielkościami środków finansowych z różnych źródeł (także spoza funduszy polityki spójności na lata 2014-2020 – publiczne i prywatne środki krajowe w celu realizacji zasady dodatkowości środków UE.

Program rewitalizacji ujmuje działania w sposób kompleksowy (z uwzględnieniem projektów rewitalizacyjnych współfinansowanych ze środków EFRR, EFS, FS, EFRROW oraz innych publicznych lub prywatnych). Finansowanie działań rewitalizacyjnych zakłada wykorzystanie środków własnych Miasta oraz środków zewnętrznych, w tym środków przewidzianych w ramach działania 9.3 RPO WZ 2014-2020. Projekty te będą komplementarne z projektami realizowanymi ze wsparcia EFS w ramach OP VI, VII i VIII. Wspierane będą wyłącznie projekty, które wynikają z zapisów LPR i wzajemnie się uzupełniają z projektami realizowanymi w ramach wsparcia EFS. Szczegółowe zestawienie zaplanowanych źródeł finansowania opisano w tabelach poszczególnych przedsięwzięć rewitalizacyjnych w Rozdziale VII. *Projekty i przedsięwzięcia rewitalizacyjne.*

Dodatkowy opis mechanizmów zachowania komplementarności działań w ujęciu źródeł finansowania określony został w Rozdziale VIII. *Mechanizmy integrowania działań służących realizacji celów rewitalizacji oraz odpowiadające im kierunki działań służących eliminacji lub ograniczeniu negatywnych zjawisk oraz przedsięwzięć rewitalizacyjnych.* Indykatywne ramy finansowe w odniesieniu do przedsięwzięć zostały zaprezentowane w poniższej tabeli. **Łączny budżet Programu stanowi kwotę 34 799 000,00 zł.**

LOKALNY PROGRAM REWITALIZACJI MIASTA DARŁOWO NA LATA 2017-2023

Tabela 17 Ramy finansowe Programu

PROJEKTY	Szacunkowe nakłady finansowe w zł					Planowane źródło finansowania
	Szacunkowe nakłady finansowe - łącznie	Wartość krajowych środków publicznych	Wartość środków prywatnych	Wartość środków UE (EFRR /EFS /FS/ EFMiR/ EFRROW)	Wartość środków z innych źródeł	
1. PARK ERYKA MIEJSCEM ATRAKCYJNYM TURYSTYCZNIE ORAZ WAŻNYM PUNKTEM INTEGRACJI SPOŁECZNEJ	822 000,00	0,00	0,00	450 000,00	372 000,00	
1.1. Zagospodarowanie zieleni poprzez odpowiednie przycięcie krzewów, pielęgnację trawy, nasadzenia roślin w ramach tworzonych miejsc rekreacyjnych.	20 000,00	0,00	0,00	20 000,00	0,00	POIŚ 2014-2020, działanie 2.5 Poprawa jakości środowiska miejskiego
1.2. Wyznaczenie nowych ścieżek edukacyjnych wraz ze stworzeniem ścieżki dydaktyczno- przyrodniczej Króla Eryka, która nawiązywałaby do historii miejsca, poprzez tablice historyczne i atrakcyjną małą infrastrukturę interaktywną, zwracającą uwagę turystów na wyjątkowość historyczną miejsca.	80 000,00	0,00	0,00	80 000,00	0,00	POIŚ 2014-2020, działanie 2.5 Poprawa jakości środowiska miejskiego
1.3. Wprowadzenie ogrodów tematycznych, czyli obszarów, w których roślinność jest skoncentrowana wokół głównego tematu przewodniego, jakim jest konkretny gatunek roślin, tak aby ogrody tworzyły efekt bioróżnorodności.	70 000,00	0,00	0,00	70 000,00	0,00	POIŚ 2014-2020, działanie 2.5 Poprawa jakości środowiska miejskiego

LOKALNY PROGRAM REWITALIZACJI MIASTA DARŁOWO NA LATA 2017-2023

1.4. Stworzenie „Świątyni muzyki” - wydzielonego miejsca otoczonego roślinami oraz wyposażonego w małą infrastrukturę techniczną (ławki), w którym z głośników puszczana byłaby muzyka organowa, nawiązująca do koncertów odbywających się w sąsiadującym z parkiem, Kościele p.w. Świętej Gertrudy.	120 000,00	0,00	0,00	0,00	120 000,00	Budżet Miasta
1.5. Stworzenie placu animacji, czyli miejsca, w którym odbywałyby się wydarzenia animacyjne dla młodzieży – gry, zabawy wymagające prostej przestrzeni, ze względu na zastosowanie techniki projekcyjnej.	40 000,00	0,00	0,00	0,00	40 000,00	Budżet Miasta
1.6. Renowacja kaplicy cmentarnej poprzez odnowienie jej wnętrza i dostosowanie do potrzeb osób niepełnosprawnych oraz domu znajdującego się w miejscu przyległym do kaplicy, który mógłby pełnić funkcje miejsca kontemplacji poprzez prezentację prac artystycznych ukazujących przemijanie czasu	280 000,00	0,00	0,00	280 000,00	0,00	RPO WZ 2014-2020, działanie 9.3 Wspieranie rewitalizacji w sferze fizycznej, gospodarczej i społecznej ubogich społeczności i obszarów miejskich i wiejskich
1.7. Odnowa wraz ze stworzeniem nowych punktów oświetlenia.	52 000,00	0,00	0,00	0,00	52 000,00	Budżet Miasta
1.8. Utworzenie monitoringu	160 000,00	0,00	0,00	0,00	160 000,00	Budżet Miasta
2. REJON OSIEDLA BEMA JAKO MIEJSCE NIETYKORZYSTANEJ AKTYWNOŚCI SPOŁECZNEJ	560 000,00	200 000,00	0,00	0,00	360 000,00	
2.1. Utworzenie boiska wielofunkcyjnego, które pełniłoby rolę miejsca aktywizacji sportowej seniorów oraz osób młodych.	200 000,00	200 000,00	0,00	0,00	0,00	MSiT, Program modernizacji infrastruktury sportowej

LOKALNY PROGRAM REWITALIZACJI MIASTA DARŁOWO NA LATA 2017-2023

2.2. Organizowanie cotygodniowych wydarzeń sportowych, mających aktywizować osoby młode i starsze, które będą dostosowane do ich możliwości fizycznych oraz aktywności.	100 000,00	0,00	0,00	0,00	100 000,00	Budżet Miasta
2.3. Utworzenie siłowni zewnętrznych (m.in. rowery, stepper, drabinka) na terenie osiedla, które jest częścią rewitalizowanego obszaru.	70 000,00	0,00	0,00	0,00	70 000,00	Budżet Miasta
2.4. Utworzenie placów zabaw, mających na celu zwiększenie aktywności dzieci, które obecnie nie mają możliwości aktywnego spędzania czasu, ze względu na brak infrastruktury umożliwiającej zabawę na powietrzu.	80 000,00	0,00	0,00	0,00	80 000,00	Budżet Miasta
2.5. Organizowanie cyklicznych turniejów sportowych, które będą w szczególności skierowane do seniorów oraz młodzieży i będą miały na celu ich aktywizację	15 000,00	0,00	0,00	0,00	15 000,00	Budżet Miasta
2.6. Modernizacja oświetlenia, w szczególności poprzez doświetlenie fragmentów obszaru, na których występuje zwiększone niebezpieczeństwo	35 000,00	0,00	0,00	0,00	35 000,00	Budżet Miasta
2.7. Utworzenie monitoringu na osiedlach, zwiększającego bezpieczeństwo mieszkańców	60 000,00	0,00	0,00	0,00	60 000,00	Budżet Miasta
3. REWITALIZACJA OBSZARU STAREGO MIASTA JAKO MIEJSCA O WYSOKIM POTENCJALE TURYSTYCZNYM I MIESZKALNYM	9 820 000,00	0,00	0,00	5 290 000,00	4 530 000,00	

LOKALNY PROGRAM REWITALIZACJI MIASTA DARŁOWO NA LATA 2017-2023

3.1. Nadanie nowych funkcji zdegradowanym podwórkom, poprzez utworzenie miejsc odpoczynku (ławki, stoliczki) oraz przeprowadzenie nasadzeń i utwardzenie części obszaru, który mógłby służyć do przeprowadzania zebrań lokatorów, ze względu na brak odpowiedniej infrastruktury umożliwiającej organizację spotkań.	1 600 000,00	0,00	0,00	0,00	1 600 000,00	Budżet Miasta / PWT Program Interreg Południowy Bałtyk 2014-2020, 2.1 Wzmocnienie rozwoju zasobów dziedzictwa naturalnego i kulturowego Południowego Bałtyku celem tworzenia obszarów zrównoważonej turystyki
3.2. Utworzenie podwórek tematycznych jako obszarów skoncentrowanych na wybranej tematyce historycznej oraz turystycznej miasta, poprzez stworzenie wartościowego i wyróżniającego miejsce symbolu.	400 000,00	0,00	0,00	0,00	400 000,00	Budżet Miasta
3.3. Wydanie przewodnika turystycznego po obszarze miasta, ze szczególnym uwzględnieniem podwórek tematycznych.	30 000,00	0,00	0,00	30 000,00	0,00	PROW 2014-2020, LSR, Operacje w zakresie zachowania dziedzictwa kulturowego
3.4. Uporządkowanie obszaru zielonego wraz z wykonaniem dodatkowych nasadzeń oraz przycięciem roślinności, a także przystosowaniem obszaru do potrzeb turystów poprzez postawienie małej architektury (ławki, stoliki).	50 000,00	0,00	0,00	50 000,00	0,00	PROW 2014-2020, LSR, Operacje w zakresie wzmocnienia kapitału społecznego, w tym przez podnoszenie wiedzy społeczności lokalnej w zakresie ochrony środowiska i zmian klimatycznych, także z wykorzystaniem rozwiązań innowacyjnych

LOKALNY PROGRAM REWITALIZACJI MIASTA DARŁOWO NA LATA 2017-2023

3.5. Rekultywacja terenu po byłym miasteczku ruchu drogowego na cele związane z funkcją rekreacyjną	1 900 000,00	0,00	0,00	1 900 000,00	0,00	RPO WZ 2014-2020, działanie 9.3 Wspieranie rewitalizacji w sferze fizycznej, gospodarczej i społecznej ubogich społeczności i obszarów miejskich i wiejskich; PO RYBY 2014-2020, Tworzenie, rozwój, wyposażenie infrastruktury turystycznej i rekreacyjnej, przeznaczonej na użytek publiczny historycznie lub terytorialnie związanych z działalnością rybacką
3.6. Przebudowa historycznego ciągu pieszego poprzez wprowadzenie dodatkowych funkcji usługowych oraz turystycznych, a także wzmocnienie identyfikacji mieszkańców z miastem poprzez stworzenie „Punktów historii mieszkańca”, w którym będzie zlokalizowany opis historii mieszkańców związanych z miastem	1 800 000,00	0,00	0,00	1 800 000,00	0,00	RPO WZ 2014-2020, działanie 9.3 Wspieranie rewitalizacji w sferze fizycznej, gospodarczej i społecznej ubogich społeczności i obszarów miejskich i wiejskich
3.7. Przebudowa ulicy Powstańców Warszawskich w Darłowie wraz z budową kanalizacji sanitarnej, deszczowej oraz oświetleniem ulicznym	1 400 000,00	0,00	0,00	1 400 000,00	0,00	RPO WZ 2014-2020, działanie 9.3 Wspieranie rewitalizacji w sferze fizycznej, gospodarczej i społecznej ubogich społeczności i obszarów miejskich i wiejskich
3.8. Przebudowa budynku użyteczności publicznej przy ul. Ojca Damiana Tynieckiego w Darłowie	110 000,00	0,00	0,00	110 000,00	0,00	RPO WZ 2014-2020, działanie 9.3 Wspieranie rewitalizacji w sferze fizycznej, gospodarczej i społecznej ubogich społeczności i obszarów miejskich i wiejskich
3.9. Stworzenie oświetlenia wybranych miejsc w parku rekreacji przy ulicy Rzemieślniczej	30 000,00	0,00	0,00	0,00	30 000,00	Budżet Miasta

LOKALNY PROGRAM REWITALIZACJI MIASTA DARŁOWO NA LATA 2017-2023

3.10. Adaptacja obiektu „Apteki pod Lwem” wraz z dostosowaniem do funkcji usługowych świadczonych dla turystów	2 500 000,00	0,00	0,00	0,00	2 500 000,00	Budżet Miasta
4. ZAGOSPODAROWANIE PRZESTRZENI MIEJSKIEJ NA CELE ZWIĄZANE Z AKTYWNOŚCIĄ SENIORÓW	4 980 000,00	0,00	3 800 000,00	1 030 000,00	150 000,00	
4.1. Adaptacja pomieszczeń zlokalizowanych przy dworcu PKP na potrzeby utworzenia Centrum Seniorów poprzez remont i dostosowanie opuszczonej części dworca do funkcji ośrodka senioralnego, a także docieplenie budynku i przystosowanie dla potrzeb osób niepełnosprawnych.	550 000,00	0,00	0,00	550 000,00	0,00	Program SENIOR + MPPSiR / Budżet Miasta
4.2. Wyposażenie budynku w sprzęt rehabilitacyjny oraz umożliwiający aktywności kulturalną, prowadzenie warsztatów rękodzieła.	400 000,00	0,00	0,00	400 000,00	0,00	PROW 2014-2020, LSR, Operacje w zakresie wzmocnienia kapitału społecznego, w tym przez podnoszenie wiedzy społeczności lokalnej w zakresie ochrony środowiska i zmian klimatycznych, także z wykorzystaniem rozwiązań innowacyjnych
4.3. Budowa siłowni zewnętrznej dostosowanej do potrzeb osób starszych wraz z miejscami rekreacji zewnętrznej, w których prowadzona byłaby muzykoterapia oraz zajęcia plastyczne.	80 000,00	0,00	0,00	80 000,00	0,00	PROW 2014-2020, LSR, Operacje w zakresie budowy lub przebudowy ogólnodostępnej i niekomercyjnej infrastruktury turystycznej lub rekreacyjnej, lub kulturalnej
4.4. Utworzenie spółdzielni socjalnej przy istniejącym Centrum Wolontariatu, która odpowiadałaby za działania aktywizujące realizowane dla osób starszych	50 000,00	0,00	0,00	0,00	50 000,00	Budżet Miasta

LOKALNY PROGRAM REWITALIZACJI MIASTA DARŁOWO NA LATA 2017-2023

4.5. Zagospodarowanie zieleni poprzez dokonanie nasadzeń oraz konstrukcję skwerów zieleni, na których organizowane byłyby targi kwiatowe jako forma aktywizacji seniorów.	100 000,00	0,00	0,00	0,00	100 000,00	Budżet Miasta
4.6. Modernizacja i adaptacja obiektu przy ulicy Morskiej 61 w celu zachowania dziedzictwa kulturowego oraz poszerzenia zakresu oferowanych usług o funkcje związane z rehabilitacją, rekreacją, wypoczynkiem, turystyką integracyjną, ze szczególnym uwzględnieniem ludzi starszych i niepełnosprawnych zagrożonych wykluczeniem społecznym poprzez remont, przebudowę, rozbudowę i budowę prowadzącą do osiągnięcia ww. celów z uwzględnieniem eliminacji barier architektonicznych	3 000 000,00	0,00	3 000 000,00	0,00	0,00	Środki prywatne / RPO WZ 2014-2020, działanie 9.3 Wspieranie rewitalizacji w sferze fizycznej, gospodarczej i społecznej ubogich społeczności i obszarów miejskich i wiejskich
4.7. Wyposażenie obiektu przy ulicy Morskiej 61 w infrastrukturę rehabilitacyjną, rekreacyjną, audiowizualną umożliwiającą prowadzenie warsztatów i szkoleń, zajęć oświatowych, odpowiedniego zagospodarowania przestrzeni zielonej wraz z infrastrukturą podnoszącą atrakcyjność i bezpieczeństwo oferowanych usług	300 000,00	0,00	300 000,00	0,00	0,00	Środki prywatne
4.8. Utworzenie pomieszczenia pełniącego funkcję gabinetu dla lekarzy specjalistów oraz zapewnienie cyklicznych dyżurów lekarzy specjalistów, szczególnie w obszarze diabetologii oraz kardiologii.	500 000,00	0,00	500 000,00	0,00	0,00	Środki prywatne
5. BULWAR ZACHODZĄCEGO SŁOŃCA	6 677 000,00	0,00	607 000,00	6 070 000,00	0,00	
5.1. Zaadaptowanie zaniedbanych przestrzeni zlokalizowanych przy porcie oraz deptaku na cele społeczne oraz gospodarcze wraz z prowadzeniem działań aktywizacyjnych dla mieszkańców.	450 000,00	0,00	0,00	450 000,00	0,00	POiŚ 2014-2020, działania 2.5 Poprawa jakości środowiska miejskiego / RPO WZ 2014-2020, działanie 9.3 Wspieranie rewitalizacji w sferze fizycznej, gospodarczej i społecznej ubogich społeczności i obszarów miejskich i wiejskich

LOKALNY PROGRAM REWITALIZACJI MIASTA DARŁOWO NA LATA 2017-2023

5.2. Dokonanie nasadzeń roślin oraz uporządkowanie terenu wraz z nadaniem mu funkcji turystycznych i kulturowych, poprzez stworzenie stałej wystawy podkreślającej tradycje morskie miasta oraz odnoszącej się do jego królewskości.	100 000,00	0,00	0,00	100 000,00	0,00	POiŚ 2014-2020, działanie 2.5 Poprawa jakości środowiska miejskiego / RPO WZ 2014-2020, działanie 9.3 Wspieranie rewitalizacji w sferze fizycznej, gospodarczej i społecznej ubogich społeczności i obszarów miejskich i wiejskich
5.3. Stworzenie stacji rowerów miejskich wraz z miejscem warsztatowym przeznaczonym do samodzielnej naprawy rowerów.	100 000,00	0,00	0,00	100 000,00	0,00	POiŚ 2014-2020, działanie 2.5 Poprawa jakości środowiska miejskiego / RPO WZ 2014-2020, działanie 9.3 Wspieranie rewitalizacji w sferze fizycznej, gospodarczej i społecznej ubogich społeczności i obszarów miejskich i wiejskich
5.4. Wyznaczenie ciągów spacerowych wraz z aranżacją elementów małej architektury (ławki, stoły, stoliki szachowe, edukacyjne pola do gier) na cele prowadzonej działalności rekreacyjnej.	200 000,00	0,00	0,00	200 000,00	0,00	POiŚ 2014-2020, działania 2.5 Poprawa jakości środowiska miejskiego / RPO WZ 2014-2020, działanie 9.3 Wspieranie rewitalizacji w sferze fizycznej, gospodarczej i społecznej ubogich społeczności i obszarów miejskich i wiejskich
5.5. Organizacja cyklicznych wydarzeń społecznych, mających na celu promocję tradycji oraz historii Darłowa wśród turystów oraz mieszkańców.	120 000,00	0,00	0,00	120 000,00	0,00	POiŚ 2014-2020, działanie 2.5 Poprawa jakości środowiska miejskiego / RPO WZ 2014-2020, działanie 9.3 Wspieranie rewitalizacji w sferze fizycznej, gospodarczej i społecznej ubogich społeczności i obszarów miejskich i wiejskich / RPO WZ 2014-2020, działanie 9.3 Wspieranie rewitalizacji w sferze fizycznej, gospodarczej i społecznej ubogich społeczności i obszarów miejskich i wiejskich
5.6. Uporządkowanie rejonu linii brzegowej wraz z przystosowaniem jej do potrzeb turystów z uwzględnieniem poprawy dostępności dla osób niepełnosprawnych, tak aby ułatwić im możliwość skorzystania z atrakcji turystycznych.	5 000 000,00	0,00	0,00	5 000 000,00	0,00	POiŚ 2014-2020, działanie 2.5 Poprawa jakości środowiska miejskiego / RPO WZ 2014-2020, działanie 9.3 Wspieranie rewitalizacji w sferze fizycznej, gospodarczej i społecznej

LOKALNY PROGRAM REWITALIZACJI MIASTA DARŁOWO NA LATA 2017-2023

						ubogich społeczności i obszarów miejskich i wiejskich
5.7. Wykorzystanie potencjału portu poprzez stworzenie np. interaktywnej makiety statku, który stałby się atrakcją turystyczną mającą na celu prowadzenie działań animacyjnych.	100 000,00	0,00	0,00	100 000,00	0,00	POIŚ 2014-2020, działanie 2.5 Poprawa jakości środowiska miejskiego / RPO WZ 2014-2020, działanie 9.3 Wspieranie rewitalizacji w sferze fizycznej, gospodarczej i społecznej ubogich społeczności i obszarów miejskich i wiejskich
5.8. Wydanie przewodnika turystycznego o Królewskim Mieście Darłowo	7 000,00	0,00	7 000,00	0,00	0,00	Środki prywatne
5.9. Integracja zdegradowanej przestrzeni z istniejącymi ciągami ruchu turystycznego (ścieżkami rowerowymi, ciągami spacerowymi).	100 000,00	0,00	100 000,00	0,00	0,00	Środki prywatne
5.10. Rozszerzenie dostępności szerokopasmowego internetu poprzez doprowadzenie światłowodu	500 000,00	0,00	500 000,00	0,00	0,00	Środki prywatne
6. ZAGOSPODAROWANIE PRZESTRZENI PRZY BUDYNKACH SOCJALNYCH POPRZEC NADANIE JEJ NOWYCH FUNKCJI ORAZ WYKORZYSTANIE POTENCJAŁÓW	960 000,00	0,00	0,00	960 000,00	0,00	
6.1. Zagospodarowanie przestrzeni wokół budynków socjalnych przy ulicy Portowej wraz z utworzeniem miejsca aktywizacji, w którym mieszkańcy mogliby spotykać się z animatorem zawodowym.	150 000,00	0,00	0,00	150 000,00	0,00	RPO WZ 2014-2020, działanie 7.4 Tworzenie miejsc pracy w sektorze ekonomii społecznej m.in. poprzez wsparcie na tworzenie przedsiębiorstw społecznych (w szczególności spółdzielni socjalnych) / Budżet Miasta

LOKALNY PROGRAM REWITALIZACJI MIASTA DARŁOWO NA LATA 2017-2023

6.2. Wprowadzenie cyklicznych spotkań z animatorem zawodowym należącym do spółdzielni socjalnej prowadzonej przez Centrum Wolontariatu, który na swoim przykładzie będzie wspierał mieszkańców w podjęciu aktywności zawodowej.	50 000,00	0,00	0,00	50 000,00	0,00	RPO WZ 2014-2020, działanie 7.1 Wzmocnienie potencjału społeczności lokalnych na obszarach rewitalizowanych / Budżet Miasta
6.3. Modernizacja ciągu pieszo-rowerowego wraz z nadaniem mu funkcji rekreacyjnej, tak aby zachęcić mieszkańców budynków socjalnych do uczestnictwa w życiu społecznym.	500 000,00	0,00	0,00	500 000,00	0,00	PROW 2014-2020, LSR, Operacje w zakresie budowy lub przebudowy ogólnodostępnej i niekomercyjnej infrastruktury turystycznej lub rekreacyjnej, lub kulturalnej / Budżet Miasta
6.4. Prowadzenie działań odnowy przestrzeni publicznej poprzez warsztaty graffiti jako formę aktywności wykluczonych społecznie osób młodych.	45 000,00	0,00	0,00	45 000,00	0,00	RPO WZ 2014-2020, działanie 7.1 Wzmocnienie potencjału społeczności lokalnych na obszarach rewitalizowanych / Budżet Miasta
6.5. Adaptacja pomieszczeń na stworzenie siłowni prowadzonej przez spółdzielnię socjalną, która byłaby nieodpłatna dla osób wykluczonych społecznie, chcących brać udział w treningach aktywizacyjnych	170 000,00	0,00	0,00	170 000,00	0,00	RPO WZ 2014-2020, działanie 7.4 Tworzenie miejsc pracy w sektorze ekonomii społecznej m.in. poprzez wsparcie na tworzenie przedsiębiorstw społecznych (w szczególności spółdzielni socjalnych)
6.6. Stworzenie placu zabaw wyposażonego w elementy małej infrastruktury umożliwiające spędzanie wspólnego czasu rodzica z dzieckiem.	45 000,00	0,00	0,00	45 000,00	0,00	PROW 2014-2020, LSR, Operacje w zakresie budowy lub przebudowy ogólnodostępnej i niekomercyjnej infrastruktury turystycznej lub rekreacyjnej, lub kulturalnej
7. MIEJSCA KULTURY DARŁOWA WAŻNYMI OBIEKTAMI SPĘDZANIA CZASU WOLNEGO MIESZKAŃCÓW	9 630 000,00	2 000 000,00	0,00	4 535 000,00	3 095 000,00	

LOKALNY PROGRAM REWITALIZACJI MIASTA DARŁOWO NA LATA 2017-2023

7.1. Przebudowa domu kultury wraz z adaptacją budynku w celu zwiększenia jakości realizowanych przedsięwzięć kulturalnych.	120 000,00	0,00	0,00	120 000,00	0,00	RPO WZ 2014-2020, działanie 9.3 Wspieranie rewitalizacji w sferze fizycznej, gospodarczej i społecznej ubogich społeczności i obszarów miejskich i wiejskich
7.2. Przebudowa sali tanecznej poprzez zakup sprzętu niezbędnego do ćwiczeń, wyposażenie ścian w odpowiednie lustra oraz drabinki.	100 000,00	0,00	0,00	100 000,00	0,00	RPO WZ 2014-2020, działanie 9.3 Wspieranie rewitalizacji w sferze fizycznej, gospodarczej i społecznej ubogich społeczności i obszarów miejskich i wiejskich
7.3. Przebudowa sali do zajęć teatralnych poprzez stworzenie sceny, zakup strojów scenicznych, rekwizytów.	100 000,00	0,00	0,00	100 000,00	0,00	RPO WZ 2014-2020, działanie 9.3 Wspieranie rewitalizacji w sferze fizycznej, gospodarczej i społecznej ubogich społeczności i obszarów miejskich i wiejskich
7.4. Przebudowa sali baletowej poprzez wymianę posadzki, zakup lusterek i sprzętu niezbędnego do ćwiczeń.	100 000,00	0,00	0,00	100 000,00	0,00	RPO WZ 2014-2020, działanie 9.3 Wspieranie rewitalizacji w sferze fizycznej, gospodarczej i społecznej ubogich społeczności i obszarów miejskich i wiejskich
7.5. Przebudowa sali muzycznej poprzez jej odpowiednie wygłuszenie oraz wyposażenie w odpowiedni sprzęt muzyczny dostosowany do potrzeb realizowanych zajęć oraz prowadzenia nagrań utworów muzycznych.	65 000,00	0,00	0,00	65 000,00	0,00	RPO WZ 2014-2020, działanie 9.3 Wspieranie rewitalizacji w sferze fizycznej, gospodarczej i społecznej ubogich społeczności i obszarów miejskich i wiejskich

LOKALNY PROGRAM REWITALIZACJI MIASTA DARŁOWO NA LATA 2017-2023

7.6. Przebudowa pomieszczeń biblioteki poprzez utworzenie biblioteki multimedialnej wraz z utworzeniem sali relaksu, w której osoby zainteresowane multimediami będą mogły z nich skorzystać.	120 000,00	0,00	0,00	120 000,00	0,00	RPO WZ 2014-2020, działanie 9.3 Wspieranie rewitalizacji w sferze fizycznej, gospodarczej i społecznej ubogich społeczności i obszarów miejskich i wiejskich / Dom Kultury+ Inicjatywy Lokalne
7.7. Przebudowa biblioteki do potrzeb osób niepełnosprawnych	30 000,00	0,00	0,00	0,00	30 000,00	Budżet Miasta
7.8. Zagospodarowanie terenu parku miejskiego Wyspa Łososiowa poprzez dokonanie nowych tematycznych nasadzeń roślin i stworzenie odmiennych ogrodów wraz z utworzeniem miejsc rekreacji wyposażonych w małą architekturę.	3 900 000,00	0,00	0,00	3 900 000,00	0,00	RPO WZ 2014-2020, działanie 9.3 Wspieranie rewitalizacji w sferze fizycznej, gospodarczej i społecznej ubogich społeczności i obszarów miejskich i wiejskich
7.9. Stworzenie symboliki miejsca związanego z królewską historią Darłowa, a opartą na kilkunastu rzeźbach, które równocześnie będą stanowiły atrakcję turystyczną.	30 000,00	0,00	0,00	30 000,00	0,00	PROW 2014-2020, LSR, Operacje w zakresie zachowania dziedzictwa kulturowego
7.10. Budowa nowej biblioteki w Darłowie środki własne Miasto Darłowo	2 000 000,00	2 000 000,00	0,00	0,00	0,00	Program Wieloletni „Narodowy Program Rozwoju Czytelnictwa” Priorytet 2 „Infrastruktura Bibliotek 2016–2020”
7.11. Remont pomieszczeń biblioteki wraz z dostosowaniem wystroju wnętrza do tematyki związanej z książkami, literaturą i beletrystyką.	65 000,00	0,00	0,00	0,00	65 000,00	Budżet Miasta
7.12. Uporządkowanie przestrzeni parku zlokalizowanego przy szkole morskiej wraz z utworzeniem ścieżek edukacyjnych opartych o aspekty historyczne związane z rozwojem szkoły.	3 000 000,00	0,00	0,00	0,00	3 000 000,00	Budżet Miasta

LOKALNY PROGRAM REWITALIZACJI MIASTA DARŁOWO NA LATA 2017-2023

8. PRZYWRÓCENIE HISTORYCZNYCH FUNKCJI OBSZARU TARGOWEGO ORAZ ŚRÓDMIEJSKIEGO	1 350 000,00	0,00	0,00	1 095 000,00	255 000,00	
8.1. Odnowa obszaru historycznego targowiska poprzez stworzenie nawiązujących do historii punktów sprzedaży produktów, wykonanych z drewna i nawiązujących do symboliki miasta.	400 000,00	0,00	0,00	400 000,00	0,00	PROW 2014-2020, Inwestycje w targowiska lub obiekty budowlane przeznaczone na cele promocji lokalnych produktów
8.2. Stworzenie „Targowiska nad rzeką”, w którym prowadzona byłaby sprzedaż lokalnych produktów, zwiększając atrakcyjność miejsca dla turystów.	150 000,00	0,00	0,00	150 000,00	0,00	PROW 2014-2020, Inwestycje w targowiska lub obiekty budowlane przeznaczone na cele promocji lokalnych produktów
8.3. Udostępnienie punktów sprzedaży lokalnym rolnikom oferującym artykuły żywnościowe.	25 000,00	0,00	0,00	25 000,00	0,00	PROW 2014-2020, LSR, Operacje w zakresie wzmocnienia kapitału społecznego, w tym przez podnoszenie wiedzy społeczności lokalnej w zakresie ochrony środowiska i zmian klimatycznych, także z wykorzystaniem rozwiązań innowacyjnych
8.4. Organizacja festiwalu zdrowego żywienia wraz z degustacją produktów.	40 000,00	0,00	0,00	40 000,00	0,00	PROW 2014-2020, LSR, Operacje w zakresie wzmocnienia kapitału społecznego, w tym przez podnoszenie wiedzy społeczności lokalnej w zakresie ochrony środowiska i zmian klimatycznych, także z wykorzystaniem rozwiązań innowacyjnych

LOKALNY PROGRAM REWITALIZACJI MIASTA DARŁOWO NA LATA 2017-2023

8.5. Utworzenie letnich ogródków gastronomicznych	80 000,00	0,00	0,00	80 000,00	0,00	PO RYBY 2014-2020, Promowanie, zachowanie lub upowszechnianie rybackiego dziedzictwa kulturowego
8.6. Organizowanie cyklicznych jarmarków	50 000,00	0,00	0,00	50 000,00	0,00	PO RYBY 2014-2020, Promowanie, zachowanie lub upowszechnianie rybackiego dziedzictwa kulturowego
8.7. Odnowa przestrzeni podwórza otoczonego obiektem dawnego szpitala oraz Kościoła Św. Jerzego wraz z adaptacją obszaru na cele aktywności społecznej związanej z aktywizacją seniorów zamieszkujących obszar.	300 000,00	0,00	0,00	300 000,00	0,00	PO RYBY 2014-2020, Tworzenie, rozwój, wyposażenie infrastruktury turystycznej i rekreacyjnej, przeznaczonej na użytek publiczny historycznie lub terytorialnie związanych z działalnością rybacką
8.8. Organizacja wydarzeń kulturalnych mających na celu promocję zdrowego żywienia w nawiązaniu do festiwalu odbywających się na targowisku.	50 000,00	0,00	0,00	50 000,00	0,00	PROW 2014-2020, LSR, Operacje w zakresie wzmocnienia kapitału społecznego, w tym przez podnoszenie wiedzy społeczności lokalnej w zakresie ochrony środowiska i zmian klimatycznych, także z wykorzystaniem rozwiązań innowacyjnych
8.9. Odnowa przestrzeni zielonych wokół osiedla zlokalizowanego przy ulicy Wyspiańskiego wraz z adaptacją przestrzeni na cele związane z wydarzeniami promującymi aktywność sportową oraz zdrowe żywienie	120 000,00	0,00	0,00	0,00	120 000,00	Budżet Miasta
8.10. Utworzenie siłowni zewnętrznych (m.in. rowery, stepper, drabinka) na terenie osiedla, które jest częścią rewitalizowanego obszaru.	75 000,00	0,00	0,00	0,00	75 000,00	Budżet Miasta

LOKALNY PROGRAM REWITALIZACJI MIASTA DARŁOWO NA LATA 2017-2023

8.11. Utworzenie placów zabaw, mających na celu zwiększenie aktywności młodzieży która obecnie nie mają możliwości aktywnego spędzania czasu	60 000,00	0,00	0,00	0,00	60 000,00	Budżet Miasta
RAZEM	34 799 000,00	2 200 000,00	4 407 000,00	19 430 000,00	8 762 000,00	

Źródło: Opracowanie własne

LOKALNY PROGRAM REWITALIZACJI MIASTA DARŁOWO NA LATA 2017-2023

Harmonogram realizacji działań rewitalizacyjnych obejmuje lata 2017-2023 zgodnie z poniższym szczegółowym zestawieniem

Tabela 18 Harmonogram realizacji przedsięwzięć rewitalizacyjnych w ramach Programu

PRZEDSIĘWZIĘCIA REWITALIZACYJNE	LATA REALIZACJI PROGRAMU						
	2017	2018	2019	2020	2021	2022	2023
PRZEDSIĘWZIĘCIE 1. PARK ERYKA MIEJSCEM ATRAKCYJNYM TURYSTYCZNIE ORAZ WAŻNYM PUNKTEM INTEGRACJI SPOŁECZNEJ							
PRZEDSIĘWZIĘCIE 2. REJON OSIEDLA BEMA JAKO MIEJSCE NIETYKORZYSTANEJ AKTYWNOŚCI SPOŁECZNEJ							
PRZEDSIĘWZIĘCIE 3. REWITALIZACJA RYNKU JAKO MIEJSCA O WYSOKIM POTENCJALE TURYSTYCZNYM I MIESZKALNYM							
PRZEDSIĘWZIĘCIE 4. ZAGOSPODAROWANIE PRZESTRZENI MIEJSKIEJ NA CELE ZWIĄZANE Z AKTYWNOŚCIĄ SENIORÓW							
PRZEDSIĘWZIĘCIE 5. BULWAR ZACHODZĄCEGO SŁOŃCA							
PRZEDSIĘWZIĘCIE 6. ZAGOSPODAROWANIE ULICY PORTOWEJ POPRZECZ NADANIE JEJ NOWYCH FUNKCJI ORAZ WYKORZYSTANIE POTENCJAŁÓW							
PRZEDSIĘWZIĘCIE 7. MIEJSCA KULTURY DARŁOWA WAŻNYMI OBIEKTAMI SPĘDZANIA CZASU WOLNEGO MIESZKAŃCÓW							
PRZEDSIĘWZIĘCIE 8. PRZYWRÓCENIE HISTORYCZNYCH FUNKCJI OBSZARU TARGOWEGO ORAZ ŚRÓDMIEJSKIEGO							

Źródło: Opracowanie własne

Rozdział XI. System monitoringu i oceny skuteczności działań i system wprowadzania modyfikacji w reakcji na zmiany w otoczeniu programu

Poniższy rozdział opisuje system monitoringu i oceny skuteczności działań i system wprowadzania modyfikacji w reakcji na zmiany w otoczeniu programu. Opisano tutaj metody oraz narzędzia badania i analizowania zmian zachodzących na obszarze zdegradowanym będące wynikiem procesu rewitalizacji oraz system oceny wpływu i skuteczności prowadzonych działań na zdiagnozowane problemy; ponadto określono instytucje/podmioty i ich zadania w systemie monitorowania; przewidziano możliwość wprowadzania w planie działań modyfikacji na podstawie rekomendacji wynikających z ewaluacji programu rewitalizacji.

System monitorowania i oceny programu rewitalizacji dotyczyć będzie kilku kluczowych płaszczyzn, w tym w szczególności:

- monitorowania podstawowych parametrów Programu na etapie przyjęcia programu oraz późniejszych jego aktualizacji (m.in. ludność, powierzchnia oraz przestrzenny obraz obszaru zdegradowanego i obszaru rewitalizacji, lista projektów i przedsięwzięć rewitalizacyjnych zapisanych w programie wraz z podaniem szacowanych kosztów oraz przewidywanych rezultatów, ramy finansowe Programu wraz z prognozowanym montażem finansowym),
- monitorowania stopnia realizacji celów określonych w Programie
- monitorowania skutków realizacji Programu, poprzez analizę poziomu wskaźników wykorzystywanych na etapie delimitacji obszaru rewitalizacji – wskaźniki stanu kryzysowego (na poziomie całego Miasta oraz na poziomie niższym, tj. obszar zdegradowany i obszar rewitalizacji), dokonywanego cyklicznie, co najmniej raz na dwa lata od momentu przyjęcia dokumentu do końca okresu obowiązywania, w odniesieniu do wartości analogicznych wskaźników (wyjściowych) obliczonych na etapie wyznaczania w/w obszarów (analiza efektywności podejmowanych działań rewitalizacyjnych),
- bieżącego monitorowania poziomu wdrażania Programu – aktualizowana na bieżąco lista przyjętych w programie przedsięwzięć podstawowych i uzupełniających ze statusem: „zakładane do realizacji”, „w trakcie realizacji” lub „zrealizowane”, w zależności od aktualnego postępu rzeczowego, wraz z podaniem poniesionych kosztów, stworzonego montażu finansowego, a także ewentualnych rezultatów ich wdrożenia – efekty rzeczowe.

Monitorowanie efektów rzeczowych obejmować będzie wskaźniki produktu, rezultatu i oddziaływania. Zakłada się **coroczną częstotliwość monitorowania wskaźników**. Takie rozwiązanie pozwoli na możliwość podejmowania odpowiednich działań wynikających ze zmiany uwarunkowań zewnętrznych lub wewnętrznych związanych z realizacją poszczególnych przedsięwzięć rewitalizacyjnych.

Najważniejsze zadania związane z monitoringiem zadań Programu przypisano sektorowi samorządowemu, do którego spływać będą dane sprawozdawcze. Jednostką wyznaczoną w tym zakresie w Urzędzie Miejskim w Darłowie będzie **Referacie Integracji Europejskiej i Inwestycji**. W tej komórce organizacyjnej Urzędu Miejskiego zatrudnione są osoby posiadające niezbędne kwalifikacje i doświadczenie w monitorowaniu wdrożenia dokumentów strategicznych.

Finalnie dane monitoringowe po przygotowaniu sprawozdań będą prezentowane **Zespołowi ds. rewitalizacji, Burmistrzowi Miasta i Radzie Miejskiej**. Jednostki, które zgłosiły działania do

LOKALNY PROGRAM REWITALIZACJI MIASTA DARŁOWO NA LATA 2017-2023


Programu zobowiązane są do kwartalnego informowania Urzędu Miejskiego o postępie prac objętych programem zgodnie z zaleceniami dotyczącymi monitorowania.


Burmistrz Miasta jest zobowiązany do corocznego przedkładania Radzie Miejskiej raportu monitoringowego z wdrażania Programu. Oprócz raportu monitoringowego, Burmistrz Miasta przedkładać będzie Radzie Miejskiej prognozę, dotyczącą wdrażania Programu w kolejnym roku wraz z propozycją ewentualnych modyfikacji, która poddawana będzie analizie każdorazowo przy okazji zatwierdzania budżetu. **Raport monitorujący będzie przedstawiany również Zespołowi ds. rewitalizacji w celu zaopiniowania.** Zakres przedmiotowy raportów okresowych przedkładanych przez Burmistrza Miasta winien obejmować, co najmniej:

- Informację o postępach finansowych, źródłach finansowania zadań
- Informację o postępach rzeczowych, zgodność z przyjętym harmonogramem, odchyłeń od harmonogramu
- Sposoby komunikacji ze wspólnotą lokalną w zakresie wdrażania programu
- Przebieg wdrażania poszczególnych projektów

W systemie monitorowania dokonano wyboru poniższych wskaźników pozwalających monitorować efekt długofalowy całego Programu. Wskaźniki dotyczącego całego Programu należy odróżnić od wskaźników monitorujących poszczególne przedsięwzięcia rewitalizacyjne. Wskaźniki oddziaływania mierzą zmiany zachodzące w wyniku wdrażania Programu i poszczególnych przedsięwzięć i projektów rewitalizacyjnych. **Poniżej określono wskaźniki osiągnięcia celów szczegółowych programu rewitalizacji** (tabela):


Tabela 19 Wskaźniki monitorowania Programu – stan istniejący i planowany

 Cel 1 – Odnowa przestrzeni publicznej w celu zwiększenia jej atrakcyjności turystycznej				
Wskaźniki rezultatu	<i>Jednostka miary</i>	Stan początkowy 2017 rok	Plan 2023 rok	Źródło danych/sposób pomiaru
Liczba inwestycji wzmacniających potencjał techniczny i funkcjonalny obecnie funkcjonujących przestrzeni kulturalno rekreacyjnowypoczynkowych	szt	0	25	Dane sprawozdawcze Urzędu Miejskiego
Powierzchnia obszarów objętych rewitalizacją	ha	0	91	Dane sprawozdawcze Urzędu Miejskiego
Liczba nowych przedsiębiorstw ulokowanych na zrewitalizowanych obszarach	szt.	0	10	Dane sprawozdawcze Urzędu Miejskiego

 Cel 2- Zwiększenie dostępu mieszkańców do aktywności społecznej				
Wskaźniki rezultatu	<i>Jednostka miary</i>	Stan początkowy 2017 rok	Plan 2023 rok	Źródło danych/sposób pomiaru
Liczba nowych ogólnodostępnych miejsc przeznaczonych do aktywności społecznych	szt.	0	20	Dane sprawozdawcze Urzędu Miejskiego

LOKALNY PROGRAM REWITALIZACJI MIASTA DARŁOWO NA LATA 2017-2023

Gospodarstwa domowe korzystające z pomocy społecznej w Darłowie	szt.	507	457	Dane Miejskiego Ośrodka pomocy Społecznej w Darłowie
---	------	-----	-----	--

	Cel 3 - Podniesienie jakości życia w mieście poprzez odnowę przestrzeni zdegradowanych				
	Wskaźniki rezultatu	Jednostka miary	Stan początkowy 2017 rok	Plan 2023 rok	Źródło danych/sposób pomiaru
	Spadek popełnionych przestępstw typu kradzieże, oszustwo, kradzież z włamaniem	%	100%	Spadek o 20%	Badanie ewaluacyjne / Dane z Policji
	Powierzchnia nowych terenów zielonych	ha	0	10	Dane sprawozdawcze Urzędu Miejskiego

Planuje się zbieranie danych dotyczących postępu w realizacji projektów rewitalizacyjnych na podstawie specjalnych fiszek monitoringowych:

Tabela 20 Projekt fiszki monitorującej stopień realizacji projektu rewitalizacyjnego

NAZWA PROJEKTU REWITALIZACYJNEGO:	
Okres sprawozdawczy:	
Podmiot realizujący projekt/ partnerzy realizujący projekt:	
Data rozpoczęcia realizacji projektu:	
Data zakończenia realizacji projektu:	
Planowane nakłady finansowe na realizację projektu w trakcie roku wynikające z Programu:	
Poniesione nakłady finansowe na realizację projektu wynikające z programu (całkowite):	
Planowane nakłady finansowe na realizację projektu w trakcie roku wynikające z innych źródeł niż Programu:	
Poniesione nakłady finansowe na realizację projektu wynikające z innych źródeł niż Program (całkowite):	
Zasięg oddziaływania projektu (lokalny, regionalny)	
Grupy docelowe projektu	
Zrealizowane cele (podać stopień realizacji zakładanych celów, a w przypadku niezrealizowania - podać tego przyczyny) oraz uzyskane efekty (pozytywne rezultaty i osiągnięcia, wpisać wartości wskaźników produktu i rezultatu związanych z wykonaniem zadania w ramach projektu)	

Źródło: Opracowanie własne

Ewaluacja wykonania Programu dokonywana będzie w trakcie (ewaluacje bieżące – on-going, mid-term), ale również po jej formalnym zakończeniu (ex-post). W kontekście zadań ewaluacyjnych wymieniono elementy wprowadzania Programu, które podlegają ewaluacji i elementy podlegające monitorowaniu oraz kryteria, na podstawie których będzie przeprowadzana ewaluacja. Realizacja ewaluacji posłuży również do usprawnienia działań, rozwoju oraz lepszego rozumienia realizowanych przez jednostkę zadań.

Celami szczegółowymi planowanej ewaluacji on-going będą: Ocena wyników Programu (tj. produktów i rezultatów) oraz identyfikacja czynników sukcesu lub ryzyka osiągnięcia skwantyfikowanych celów; Ocena systemu zarządzania i wdrażania Programu – tzn. sprawności przepływu informacji, dokumentów, środków finansowych i realizacji zadań oraz identyfikacja barier prawnych i administracyjnych wdrażania Programu; Ocena, czy warunki zewnętrzne wdrażania Programu się zmieniły (np. aktualność Programu względem zmieniającej się sytuacji społeczno-gospodarczej, kontekstu prawnego, diagnozy potrzeb itp.) oraz czy w tym kontekście cele rewitalizacji pozostają aktualne; Ocena wpływu i użyteczności zakończonych projektów rewitalizacyjnych, tj. ocena zadań zakończonych w ewaluowanym okresie w ramach poszczególnych celów do 2020 roku

Ewaluacja ex-post zaplanowana została na I kwartał 2021 roku, czyli po terminie finalnym realizacji Programu. Celami szczegółowymi planowanej ewaluacji ex-post będą: Ocena stopnia osiągnięcia celów rewitalizacji; Wskazanie stopnia zaspokojenia potrzeb w poszczególnych projektach rewitalizacyjnych oraz Wskazanie potrzeb, które nadal wymagają wsparcia na obszarze zdegradowanym i obszarze rewitalizacji. Prowadzone działania ewaluacyjne będą miały na celu poprawę jakości działań wdrożeniowych Programu poprzez zwiększenie ich adekwatności, skuteczności, użyteczności, efektywności i trwałości. Przy planowaniu sposobu realizacji badań ewaluacyjnych i analizie wyników szczególna uwaga zostanie zwrócona na aktualność identyfikacji obszaru zdegradowanego i obszaru rewitalizacji. Badania wpływu prowadzonych działań będą oceniane zgodnie z kryteriami ewaluacyjnymi tj. trwałość, efektywność, użyteczność, trwałość, ale przede wszystkim skuteczność.

Tabela 21 Kryteria realizacji badań ewaluacyjnych dotyczących wdrożenia programu rewitalizacji

Kryterium ewaluacji	Definiowanie	
TRAFNOŚĆ	W jakim stopniu cele projektu są zgodne z potrzebami jego odbiorców?	CELE A POTRZEBY
EFEKTYWNOŚĆ	W jakim stopniu poniesione nakłady w projekcie są ekonomiczne?	NAKLADY A EFEKTY
SKUTECZNOŚĆ	W jakim stopniu cele projektu zostały osiągnięte?	PLAN A WYKONANIE
UŻYTECZNOŚĆ	Na ile rzeczywiste efekty projektu są zgodne z potrzebami jego odbiorców?	EFEKTY A POTRZEBY
TRWAŁOŚĆ	W jakim zakresie efekty projektu są długotrwałe? Co zmieniło się w ludziach i otoczeniu po jakimś czasie od zakończenia projektu?	WPLÝW NA CEL OGÓLNY PROJEKTU

Źródło: Opracowanie własne

Raport z badania ewaluacyjnego będzie **przedmiotem opinii Zespołu ds. rewitalizacji** i zostanie przekazany Burmistrzowi Miasta oraz Radzie Miasta, a także podany do publicznej wiadomości poprzez zamieszczenie na stronie internetowej Urzędu Miasta. Aktualizacja Programu następować będzie w takim samym trybie oraz formie, w jakiej nastąpiło przyjęcie Programu, tj. w formie uchwały Rady Miejskiej. Zamiany Programy realizowane będą na podstawie rzetelnych badań i analiz (ewaluacji on-going pomiaru wskaźników ustanowionych dla celów Programu i ocena ich wartości). Projekt aktualizacji Programu podlegać konsultacjom społecznym. Aktualizacja Programu w okresie jego realizacji stanowić ma ważny aspekt budowania lokalnych koalicji działających na rzecz poprawy obszarów dotkniętych kryzysem. Podstawowym wymogiem aktualizacji Programu jest uczestnictwo interesariuszy rewitalizacji i mieszkańców miasta w procesie aktualizacji Programu.

Mechanizmy włączenia interesariuszy na etapie realizacji programu rewitalizacji

LOKALNY PROGRAM REWITALIZACJI MIASTA DARŁOWO NA LATA 2017-2023

W ramach mechanizmów włączenia interesariuszy na etapie realizacji programu rewitalizacji zaplanowano inicjowanie procesu aktualizacji przez społeczność lokalną, interesariuszy rewitalizacji lub podmioty realizujące projekty rewitalizacyjne. Wszelkie propozycje aktualizacji Programu będą przedmiotem analizy podczas posiedzenia Zespołu ds. rewitalizacji. Niezależnie od ww. możliwości aktualizacji Programu, procedura aktualizacji realizowana będzie w przypadku sytuacji wyjątkowych oraz szczególnych zmian wpływających na realizację wdrażanego dokumentu, w tym m.in., gdy wystąpi znaczna zmiana warunków finansowania zewnętrznego do zaplanowanych projektów rewitalizacyjnych, istotna zmiana w sferze społecznej, gospodarczej, przestrzennej, wpływająca na sytuację Miasta lub zmiana sytuacji finansowej Miasta i konieczność dostosowania zapisów Programu do zmienionych wymogów formalno-prawnych, aktualizacji danych dotyczących obszaru zdegradowanego i obszaru rewitalizacji bądź wdrożenia wniosków i rekomendacji z raportów ewaluacyjnych.

Podstawowym narzędziem zapewnienia włączenia interesariuszy rewitalizacji w proces wdrożenia programu rewitalizacji będzie stale aktualizowana zakładka tematyczna na stronie internetowej Miasta Darłowo dotycząca wdrożenia programu rewitalizacji.

Rysunek 2 Mechanizmy włączenia społeczności lokalnej na etapie wdrożenia Programu



Źródło: Opracowanie własne

Na stronie internetowej planuje się zamieszczanie na stronie **interaktywnych ankiet oraz formularzy** pozwalających na proste, czytelne i intuicyjne zbieranie najważniejszych opinii na temat realizacji Programu oraz oceny jakościowej działań rewitalizacyjnych.

Miasto planuje również partycypacyjny udział mieszkańców w ewaluacji wdrażania Programu poprzez organizację okresowych spotkań z interesariuszami rewitalizacji i **współpracę z organizacjami pozarządowymi działającymi na obszarze rewitalizacji** - w ramach corocznie przyjmowanego *Programu współpracy Miasta Darłowo z organizacjami pozarządowymi oraz podmiotami wymienionymi w art. 3 ust. 3 ustawy o działalności pożytku publicznego i o wolontariacie*.

Rozdział XII. Strategiczna ocena oddziaływania na środowisko

Niniejszy rozdział opisuje informację o przeprowadzeniu analizy jej zapisów pod kątem spełnienia kryteriów kwalifikujących do oceny oddziaływania na środowisko i jej wynikach oraz wynik SOOŚ w przypadku obowiązku jej przeprowadzenia.

Program z uwagi na swój ogólny charakter nie wyznacza jednocześnie ram dla późniejszej realizacji przedsięwzięć mogących znacząco oddziaływać na środowisko oraz mając na uwadze wskazane uzasadnienie, że Program nie spowoduje znaczącego oddziaływania na środowisko stwierdzić należy, że projekt programu nie spełnia przesłanek określonych w art. 46 ust. 2 ustawy z dnia 3 października 2008 r. o udostępnianiu informacji o środowisku i jego ochronie, udziale społeczeństwa w ochronie środowiska oraz o ocenach oddziaływania na środowisko, a co za tym idzie nie jest dokumentem wymagającym przeprowadzenia strategicznej oceny oddziaływania na środowisko.

Spis ilustracji

Spis tabel

Tabela 1 Struktura demograficzna mieszkańców.....	17
Tabela 2 Dodatki Mieszaniowe przyznawane w 2016 roku.....	21
Tabela 3 Liczba osób wg wniosków kierowanych do Miejskiej Komisji Rozwiązywania Problemów Alkoholowych w 2016 r.	22
Tabela 4 Liczba czytelników oraz wielkość zbiorów Biblioteki Miejskiej w Darłowie.....	26
Tabela 5 Liczba dzieci korzystających z wychowania przedszkolnego w latach 2010-2014.....	27
Tabela 6 Zestawienie danych z analizy problemów społecznych	29
Tabela 7 Poziom aktywności gospodarczej – liczba zarejestrowanych podmiotów gospodarczych	49
Tabela 8 Średnia śmieci z miesięcy wakacyjnych a pozostałe miesiące	61
Tabela 9 Odsetek ilości śmieci niesegregowanych w poszczególnych miesiącach porównaniu do całej ilości śmieci.....	62
Tabela 10 Liczba budynków zlokalizowanych w zabudowie wybudowanej przed 1945 rokiem	64
Tabela 11 Odsetek mieszkańców korzystających z wybranych instalacji techniczno- sanitarnych na tle województwa i kraju.....	71
Tabela 12 Stan dróg na terenie Miasta	71
Tabela 13 Zestawienie danych wskaźnikowych Index of Multiple Deprivation	86
Tabela 14 Analiza SWOT obszaru rewitalizacji miasta Darłowa.....	103
Tabela 15 Przedstawianie powiązania Programu z dokumentami strategicznymi Miasta	107
Tabela 16 Przedstawianie powiązania Programu z dokumentami strategicznymi krajowymi i regionalnymi	108
Tabela 17 Ramy finansowe Programu	174
Tabela 18 Harmonogram realizacji przedsięwzięć rewitalizacyjnych w Darłowie	189
Tabela 19 Wskaźniki monitorowania Programu– stan istniejący i planowany	191
Tabela 20 Projekt fiszki monitorującej stopień realizacji projektu rewitalizacyjnego.....	192
Tabela 21 Kryteria realizacji badań ewaluacyjnych dotyczących wdrożenia programu rewitalizacji	193

Spis map

Mapa 1 Wizualizacja na mapie natężenia problemów gospodarczych Darłowa.....	47
Mapa 2 Wizualizacja na mapie natężenia problemów gospodarczych Darłowa.....	55
Mapa 3 Wizualizacja na mapie natężenia problemów środowiskowych Darłowa.....	62
Mapa 4 Wizualizacja na mapie natężenia problemów przestrzenno-funkcjonalnych Darłowa	70
Mapa 5 <i>Wizualizacja na mapie natężenia problemów technicznych Darłowa</i>	77
Mapa 6 Wyznaczenie obszaru zdegradowanego i obszaru rewitalizacji w Mieście Darłowo - mapa pogładowa	95
Mapa 7 Wyznaczenie podobszaru rewitalizacji I podobszar składający się z obszaru Rynku oraz osiedli mieszkalnych	96
Mapa 8 Wyznaczenie podobszaru rewitalizacji II podobszar skoncentrowany w okolicach Alei Wojska Polskiego	97

LOKALNY PROGRAM REWITALIZACJI MIASTA DARŁOWO NA LATA 2017-2023

Mapa 9 Wyznaczenie podobszaru rewitalizacji III podobszar na który składa się przybrzeżny obszar Darłówka.....	98
Mapa 10 Wyznaczenie podobszaru rewitalizacji IV podobszar zlokalizowany na terenie ulicy Portowej.....	99

Spis rysunków

Rysunek 1 Mechanizmy integrujące na etapie programowania oraz wdrażania programu rewitalizacji ...	167
Rysunek 2 Mechanizmy włączenia społeczności lokalnej na etapie wdrożenia Programu	194