

Protokół Nr VI/2015
Sesji Rady Miejskiej w Darłowie
z dnia 14 maja 2015 r.

Posiedzenie otworzyła i prowadziła Przewodnicząca Rady Miejskiej Krystyna Sokolińska, która serdecznie przywitała wszystkich obecnych, a następnie na podstawie listy obecności stwierdziła kworum Rady upoważniające do prowadzenia obrad i podejmowania prawomocnych uchwał.

Na sekretarza został powołany Radny Robert Gorgol, na protokolantkę Maria Pawliszyn.

Sesja trwała: 16.00-19.00

Listy obecności na posiedzeniu stanowią zał. nr 1, 2 do niniejszego protokołu.

Zwołanie sesji wraz z porządkiem obrad – zał. nr 3

- **propozycje zmiany porządku obrad**

Propozycji nie zgłoszono.

- **zatwierdzenie protokołu sesji z 30 marca 2015 r.**

Rada Miejska przy 14 głosach "za" jednogłośnie zatwierdziła protokół sesji w dniu 30 marca 2015 r.

2. Sprawozdanie Burmistrza Miasta z działań podejmowanych w okresie między sesjami.

Sprawozdanie przedstawił Pan Krzysztof Walków Sekretarz Miasta zaznaczając, że całe sprawozdanie od następnego dnia będzie dostępne w Biuletynie Informacji Publicznej w zakładce sprawozdania Burmistrza.

3. Trybuna Obywatelska:

- **wnioski mieszkańców.**

Wniosków nie zgłoszono.

4. Interpelacje.

Pani Krystyna Sokolińska Przewodnicząca Rady Miejskiej odczytała interpelację złożoną przez Radnego Piotra Masłowskiego(zał. nr 4).

5. Zapytania Radnych.

Pani Krystyna Róžańska: czy jest możliwość przybliżenia daty wykonania wniosku mieszkańców, którzy razem ze mną wnioskuje o zmianę organizacji ruchu na ul. Św. Gertrudy - zmianie polegającej na wprowadzeniu przejścia dla pieszych na wysokości głównego wejścia na cmentarz i postawienia znaku zakazu postoju dla samochodów od ulicy objazdu od ul. M. Curie - Skłodowskiej, Św. Gertrudy do słupa ogłoszeniowego przy cmentarzu. Jest tam naprawdę bardzo dużo utrudnień dla pieszych, jest niebezpiecznie.

Kierowcy bardzo często stawiają samochód przy wysepce koło słupa ogłoszeniowego, wyjeżdżają i wyjeżdżają od ulicy Tynieckiego, jadą od ulicy H. Wieniawskiego, ruch tam jest jak na ul. Marszałkowskiej w Warszawie. Więc takie zapytanie - czy można tę zmianę organizacji ruchu przyspieszyć?

Pani Elżbieta Karlińska Zastępca Burmistrza Miasta Darłowo: odpowiedziała, że sprawa zostanie zlecona specjaliście, zobaczymy co tam będzie można zrobić, jednak trzeba liczyć się z tym, że będzie to trwało około dwóch miesięcy.

Radny Jerzy Maciąg: zapytał czy dobrze zrozumiał, że trzecia część tej inwestycji obwodnica będzie tylko oddany jeden odcinek do końca czerwca? Ten od Lotników Morskich do tej drogi na Żukowo, czy ja źle zrozumiałem.

Pan Tomasz Breszka: w pierwszej kolejności będzie oddany ten odcinek rondo - droga wojewódzka 203 - rondo przy ul. Lotników Morskich to nastąpi myślę w ostatniej dekadzie czerwca i jednocześnie będzie też zbudowane rondo na drodze krajowej 37 natomiast o tym nie chcemy jeszcze mówić głośno że to też, może nam się uda, że też już będzie przejezdne. Natomiast pozwolenie na użytkowanie na ten odcinek rondo - droga 203 na pewno już będzie, dalszy ten odcinek do drogi krajowej może wymagać uzyskania pozwolenia na użytkowanie w okresie lipca do połowy sierpnia.

Radna Renata Potomska: kontynuując temat poruszony przez przedmówczynię czyli bezpieczeństwo na drogach, w kontekście wypadku który się zdarzył kilka tygodni temu na ulicy Marii Curie-Skłodowskiej mówiąca zapytała - czy nie można by interweniować w Zachodniopomorskim Zarządzie Dróg Wojewódzkich, by podjąć działania by ta droga była bezpieczniejsza.

Pani Elżbieta Karlińska Zastępca Burmistrza Miasta Darłowo: stwierdziła, że Miasto wyszło już z taką inicjatywą o szczegółach powie Sekretarz Miasta.

Pan Krzysztof Walków Sekretarz Miasta: kilka dni po tym wypadku wysłaliśmy żądanie spotkania z Dyrektorem Zachodniopomorskiego Zarządu Dróg Wojewódzkich w sprawie omówienia organizacji ruchu na tej ulicy a szczególnie na tym odcinku z naszymi propozycjami, których jest bardzo dużo, między innymi wybudowanie azyli dla pieszych, nawet wprowadzenie fotoradarów, wprowadzenie dodatkowego oznakowania poziomego w postaci znaków poziomych lub takich specjalnych rysunków anamorficznym, które w pewnej odległości od pojazdu stają się trójwymiarowe imitując chociażby przechodniów. Z uwagi na brak szybkiej odpowiedzi, Pan Kierownik Bonk monitorował w tej sprawie i uzyskaliśmy odpowiedź, że 27 maja odbędzie się wyjazdowa Komisja Wojewódzkiej Rady Bezpieczeństwa Drogowego i to wyjazdowe posiedzenie odbędzie się między innymi w Darłowie i będzie dotyczyło zmiany sposobu oznakowania feralnego odcinka drogi wojewódzkiej.

Radny Roman Dudziński: w imieniu mieszkańców i gości którzy będą odwiedzali nasze miasto, mam na myśli Darłówko ul. Zwycięstwa. Tutaj jest przejście przy ul. Józefa Muchy 2, jest to przejście które jest bardzo uczęszczane przez mieszkańców jak i przez gości, są tam pasy z tym że ograniczenie ruchu, które tam jest ono nie działa w takim kierunku żeby kierowcy zwolnili prędkość, to przejście jest takie newralgiczne, tam dochodzi do potrąceń dosyć często, swego czasu tam był tzw. "leżący policjant" przed tymi pasami, na czas budowy drogi nadmorskiej został zdjęty dlatego, że jeździły ciężkie pojazdy z materiałem

budowlanym. Czy byłaby taka możliwość żeby Miasto wystosowało pismo do Zarządu Dróg Powiatowych o przywrócenie tego "policjanta".

Drugie pytanie czy na okres letni pojawi się w mieście większa ilość koszy na śmieci jak i na butelki. Mam na myśli ulice: Leśną, Aleje Wojska Polskiego i Zwycięstwa w Darłównu - dlatego, że te ulice są również uczęszczane nie tylko przez naszych mieszkańców ale i gości i rodzi się problem ze śmieciami.

Pani Elżbieta Karlińska Zastępca Burmistrza Miasta Darłowo: napisaliśmy zlecenie na około 40 koszy i będą one do zagospodarowania. Nie będzie problemu z ustawieniem koszy na ul. Leśnej, M. Curie- Skłodowskiej... chociaż to nie są nasze ulice ale ustawiamy tam kosze i sprzątamy. Pierwsze pytanie jest trochę bardziej skomplikowane mamy co prawda porozumienie z Powiatem na utrzymanie dróg ale to jest utrzymanie bieżące więc żeby położyć tego "policjanta" musimy wystąpić do Starosty żeby on zrobił nową organizację ruchu i żeby położył tego "policjanta". wystąpimy z takim pismem w imieniu Burmistrza i w imieniu Państwa.

Radna Krystyna Różańska: mam jeszcze jedno pytanie z innej dziedziny, bo słyszałam takie rozmowy, że w pobliżu budynku dawnego dworca kolejowego, tam były kiedyś magazyny, sklep meblowy na rampie, że był taki pomysł żeby wyremontować i zrobić siedzibę taką kulturalną dla muzyków darłowskich i jak wygląda sprawa własności tego obiektu? Miał paść wniosek na naszej Komisji w tej sprawie, ale czy to jest w ogóle możliwe?

Pani Elżbieta Karlińska Zastępca Burmistrza Miasta Darłowo: ta część budynku nie jest naszą własnością, my żeśmy przejęli tylko budynek główny. Tamten obiekt został dalej we władaniu PKP. O ile wiem to nie jest takie proste, bo tam są umowy dzierżawy, czerpią z tego korzyści, więc lekką ręką by nam tego nie oddali. Może nie dzisiaj, ale w przyszłości można spróbować czy by nie oddali tej nieruchomości. Będziemy pytać.

Radny Piotr Masłowski: ja mam pytanie do Przewodniczącego Klubu Radnych - Pana Maciąga. Właściciele łodzi, którzy wypływają w morze z wędkarzami, zarobkują, protestowali, jeździli do Warszawy i jak się okazało tam minister niby chciał załatwić pozytywnie ich sprawę ale już wdrażał rozporządzenie o karaniu za nieprzestrzeganie przepisów, oni się czują oszukani i aktualnie też mają odczucie, że to jest nalot na nich, mają kontrole cały czas. I w związku z tym mam pytanie czy Klub Radnych otrzymał w tej sprawie jakąś odpowiedź.

Radny Jerzy Maciąg my jako klub żadnej odpowiedzi nie dostaliśmy, tam nie jest mi znany, nie umiem odpowiedzieć.

Pani Krystyna Sokolińska Przewodnicząca Rady: to był list intencyjny i nie ma odpowiedzi.

Radny Robert Gorgol: zapytał czy jest możliwość ustawienia kosza na przystanku do Darłówna Zachodniego przy ul. Stefan Żeromskiego. Mieszkańcy tego budynku się skarżą, że latem jest bałagan.

Druga sprawa na ul. 1-go maja jest mur gdzie kiedyś był skup złomu, z tej ściany lecą cegły - czy jest możliwość wyegzekwowania od właściciela tego gruntu i tej ściany żeby jakoś zabezpieczyć to.

Pani Elżbieta Karlińska Zastępca Burmistrza Miasta Darłowo: już Pan Kierownik Bonk zapisał sobie gdzie ten kosz postawić, tam często stawialiśmy kosze ale jakoś dziwnym trafem ginęły te kosze, może trzeba wmurować, albo ciężki kosz postawić ale na pewno tam

staną kosze jak tylko przyjdzie ta dostawa. Jeżeli chodzi o ten mur to jest to mur prywatny i miasto może tylko na tyle zrobić, że zgłosi tę sprawę do Inspektora Nadzoru Budowlanego i Inspektor podejmie swoje działania.

Radny Piotr Masłowski: ostatnio zwracałem się w sprawie zalewania na ulicy Chabrowej, Sportowej dostałem odpowiedź od Burmistrza ale nie określono terminu załatwienia sprawy. Co tam się dzieje i kiedy ta sprawa zostanie uporządkowana.

Pan Tomasz Breszka: chciałem w przerwie podejść i wyjaśnić temat bo to jest dosyć szeroka sprawa.

Radny Roman Dudziński: jeżeli padło pytanie to nie indywidualnie...

Pan Tomasz Breszka: ten teren na ulicy Chabrowej, Nagietkowej i Fiołkowej, większość tych zdarzeń, które mają miejsce są związane z zarwaniem faktycznie spowodowana jest, że w tym rejonie brak jest kanalizacji sieci deszczowej, którą wcześniej czy później będziemy musieli wykonać natomiast z przyczyn możliwości finansowych budżetu to to wszystko musi być robione sukcesywnie. Do większości podtapiania tych terenów pewnie przyczyniły się również prowadzone tam budowy przez prywatnych inwestorów, którzy w trakcie prowadzonych robót również przerwali istniejącą sieć, tą starą zastała, poza tym w pytaniu Pana Radnego była też prośba o uregulowanie stosunków w obrębach ewidencyjnych miasta, patrząc na tę prośbę, wielkość tych obszarów, bo tam jest chyba obręb 6,7 i 5 - i to jest bardzo duży obręb i jakby odpowiedź jak to można zrobić wymagałaby dużego wyjaśnienia i uszczegółowienia, o które dokładnie tematy chodzi. Po pierwsze w większości można by było odpowiedzieć, że część tematów na tych obszarach została załatwiona poprzez wybudowanie kanalizacji deszczowej w ulicach a część musi być jeszcze wykonana. Tak więc w skrócie można powiedzieć, że temat sieci kanalizacji deszczowej jest taki trochę temat rzeka, które miasto cały czas stara się poprawiać w miarę możliwości z budżetu miasta Darłowo.

Radny Piotr Masłowski: zwracali się do mnie z pytaniem rybacy co się dzieje z Radą Interessantów Portu? Czy ona ma Statut, czy istnieje czy nie istnieje. Jak to wygląda.

Pani Elżbieta Karlińska Zastępca Burmistrza Miasta Darłowo: może poprosimy Dyrektora Zarządu Portu co wie w tym temacie.

Pan Waldemar Śmigielski Dyrektor Zarządu Portu Darłowo: Rada Interessantów Portu jest ciałem całkowicie niezależnym od Zarządu Portu i żeby się dowiedzieć na czym polegają i czy w ogóle się odbywają prace Rady radzę się skontaktować z prezesem Rady Interessantów Portu z Panem Andrzejem Boczkowskim. Jeszcze raz powtórzę Zarząd Portu nie ma nic wspólnego z Radą Interessantów Portu. to są dwa odrębne ciała. Rada powołana została przez interesantów portu, nie przez Zarząd. Taki jest status tej organizacji, jeśli chodzi o prace, które oni prowadzą odsyłam do prezesa Rady. Ja nie potrafię odpowiedzieć na to pytanie, nie jestem stroną.

Radny Piotr Masłowski: mam jeszcze pytanie odnośnie oświetlenia. Ostatnio interweniowałem na ulicy Sportowej, Al. Jana Pawła, Jagiellońskiej, mam też pismo Pana Prezesa Luśni, wszyscy Radni dostali to pismo - dlaczego naprawa tych świateł tak długo zawsze trwa? Zgłaszam dzisiaj, jutro jest naprawione a pojutrze znowu nie ma światła i tak przez tydzień. Na Sportowej to chyba ze dwa tygodnie było naprawiane.

Pani Elżbieta Karlińska Zastępca Burmistrza Miasta Darłowo: myślę, że jak jest coś takiego to jest jakaś poważna awaria i Zakład Energetyczny sobie z tym nie radzi. Ale tu może coś więcej powie nam Pan Kierownik Bonk.

Pan Waldemar Bonk Kierownik Referatu GKM: tak jak powiedziała Pani Burmistrz wiele zależy od tego jak skomplikowana jest awaria i jak wykonawca ją realizuje. Na Sportowej rzeczywiście mieliśmy problem z odnalezieniem źródła tych awarii, już zostało to wyeliminowane i tego problemu nie ma. Nikt na dzień dzisiejszy tego problemu nie zgłasza. Jest to tak, że często musi być ściągany nawet specjalny zakład, który lokalizuje te miejsca. Część tej sieci jest stara, akurat w Sportowej jest to sieć niedawno zrobiona. Nie wiem czy to satysfakcjonuje Pana Radnego. Na pewno zamierzeniem miasta nie jest wyłączanie światła i utrudnianie życia mieszkańcom. Zdajemy sobie sprawę z tego, że to świadczy też o bezpieczeństwie mieszkańców.

Radny Piotr Masłowski: ostatnio na sesji Pani Burmistrz do Pana Burmistrza mówiła, że Pan Mroczyński jest partaczem w wykonaniu swoich zadań... zdziwiło mnie to bo....

Pani Krystyna Sokolińska Przewodnicząca Rady Miejskiej: proszę głośniej bo nie rozumiemy.

Radny Piotr Masłowski: takie sformułowanie padło od Pani Burmistrz, zdziwiło mnie to bo w lutym wykonywał w basenie rybackim oświetlenie i tak bym proponował może zmienić wykonawcę tych oświetleń, żeby on był bardziej sprawniejszy.

Mam jeszcze jedno pytanie do Burmistrza czy do Dyrektora Zarządu Portu przysłał....

Radna Ewa Basandowska: nie, to nie Arek Mroczyński tylko Budzyński.

Radny Piotr Masłowski: no to jakiś tam Budzyński. No ale nazywa się partaczem, to może zmienić wykonawcę i będzie lepiej.

Pani Elżbieta Karlińska Zastępca Burmistrza Miasta Darłowo: wydaje mi się Panie Radny, że Pan nie był na tej sesji co ja, bo sobie nie przypominam żebym ja kogokolwiek nazwała partaczem i komuś ubliżała. To jest nagrane czy napisane, że ja powiedziałam do kogoś, że jest partaczem? Ja sobie nie życzę żeby Pan robił takie insynuacje w stosunku do mojej osoby. Nigdy nikogo nie obraziłam i nie oceniam żadnego wykonawcy. Tak ostro jak Pan to powiedział a tym bardziej nie śmiałabym powiedzieć takich słów przy Radnych. Także tutaj jest jakieś nieporozumienie.

Radny Piotr Masłowski: ja mam to nagrane, mogę to Pani udostępnić, bo mam tutaj dyktafon. I to jest rozmowa między Panią a Panem Burmistrzem.

Radny Piotr Masłowski: dostałem od Pana Dyrektora pismo na moje zapytanie na V sesji i tam jest zdefiniowanie rozporządzenie Ministra Transportu i Gospodarki Morskiej z dnia 15 grudnia 1998 roku w sprawie ustalenia granic portu morskiego i chciałem zapytać jak pan rozumie tę interpretację?

Pan Waldemar Śmigielski Dyrektor Zarządu Portu Morskiego: jak Pan sobie przypomina Panie Radny postawił pan tezę, że niektóre z nabrzeży nie leżą w granicach portu. Próbował Pan uzasadnić tę tezę przedstawiając zarządzenie Dyrektora Urzędu Morskiego z tym, że nie do końca Pan zrozumiał to zarządzenie ponieważ tam jest napisane wyraźnie, że w tym

zarządzeniu wymienione są nabrzeża ogólnodostępne. To jest słowo klucz tego zarządzenia. I między innymi dlatego nie ma Pańskiego nabrzeża ponieważ pańskie nabrzeże nie jest ogólnodostępne a nie znaczy to, że nie leży w granicach portu. To takie uzupełnienie do poprzedniej sesji. I w związku z tym zadał Pan pytanie jakie są granice portu? I w tym piśmie, które do Pana wysłałem wskazałem akt prawny, który określa granice portu. I tu nie ma jakby nic do zrozumienia ani do interpretacji. To zarządzenie Ministra dokładnie punkt po punkcie geodezyjnym określa jakie są granice portu administracyjnie.

Radny Piotr Masłowski: chodziło mi o to, że w tym zarządzeniu nie są ujęte obiekty portowe którymi Pan może zarządzać, bo są obiekty prywatne, obiekty wojskowe, obiekty Agencji Rynku Rolnego, które nie są przekazane do Portu i nie można nimi zarządzać. Zresztą w kontroli NIKu w punkcie 3.2 uwarunkowania ekonomiczne i organizacyjne - wyraźnie jest to powiedziane a Pan powinien znać tę kontrolę, bo jest Pan wymieniany. To było na przełomie byłego Dyrektora i Pana - nie wiem czy obejmował stanowisko - i nie wiem czy ma Pan uprawnienia zarządzać jakąś własnością, która nie jest w gestii Zarządu Portu, bo przekracza Pan kompetencje Dyrektora Urzędu Morskiego albo kompetencje Ministra. Bo Minister w tzw. portach o

Pani Krystyna Sokolińska Przewodnicząca Rady Miejskiej: przepraszam Panie Piotrze proszę o zwięzłe wypowiedzi, szanujemy się.

Radny Piotr Masłowski: to mam pytanie, bo ostatnio była Izba Morska w sprawie zatonięcia Statku i Dyrektor Urzędu Morskiego napisał w aktach, że na Pana polecenie Kapitan Portu postawił w to miejsce i odrzucił sprawę jakoby była to sprawa kolizji morskiej ale prywatnie PAM będzie żądał odszkodowania. I mam pytanie czy Zarząd Portu Morskiego jest ubezpieczony na taką sytuację zaistniałą?

Pan Waldemar Śmigieński Dyrektor Zarządu Portu Morskiego: wszyscy to wiedzą ale powiem jeszcze raz. Ja nie jestem przełożonym Dyrektora Urzędu Morskiego w Słupsku ani Kapitana Portu w Darłowie żebym wydawał mu polecenie. Nie znam dokumentów, o których Pan mówi i który mnie w takiej pozycji, miłe ale niestety nie jest to zgodne z prawem, stawia. Nie wiem o czym Pan w tej chwili mówi.

Radny Piotr Masłowski: przepisy portowe mówią, że Kapitan Portu może przestawić jednostkę ale musi wskazać nowe miejsce i Kapitan Portu poradził się Pana i Pan wskazał nowe miejsce w wyniku czego zatoneła ta jednostka i teraz po prostu jest jakby zgonienie na Pana że to Pana wina, że wskazał Pan te miejsce.

Pani Krystyna Sokolińska Przewodnicząca Rady Miejskiej: zabieram Panu głos.

Radny Roman Dudziński: na pytanie Pana Piotra Masłowskiego – mówiący zwrócił się do Dyrektora Śmigieńskiego – zarządza Pan prywatnymi obiektami jako Dyrektor Zarządu Portu?

Pan Waldemar Śmigieński Dyrektor Zarządu Portu: oczywiście, że nie.

Radny Roman Dudziński: taka odpowiedź powinna paść a Pan o takie bzdury nie powinien pytać. A ja uważam osobiście, że chyba Kapitan Portu również zna miejsca postojowe dla danych jednostek i chyba nie potrzebuje decyzji w tej sprawie Dyrektora Zarządu Portu Morskiego.

Radna Ewa Basandowska: zadała pytanie Sekretarzowi Miasta – Radna zapytała o kanalizację w ulicy Aleje Wojska Polskiego?

Pani Elżbieta Karlińska Zastępca Burmistrza Miasta Darłowo: na razie trwa postępowanie, my żeśmy wystąpili do Zarządu Dróg Krajowych o wycinkę tych drzew, kasztanowców. Wiadomo, że okres ochronny nie pozwoli usunąć tych drzew teraz i latem bo tam są siedliska ptaków. Do usuwania tych drzew będziemy mogli przystąpić dopiero na jesieni. Także ta inwestycja ruszy dopiero późną jesienią.

Radna Ewa Basandowska: ale będzie wykonana?

Pani Elżbieta Karlińska Zastępca Burmistrza Miasta Darłowo: takie mamy plany.

Radny Piotr Masłowski: na ostatniej sesji, na Trybunie Obywatelskiej był ...

Wiceprzewodniczący Rady Czesław Woźniak: pytanie, dokładnie pytanie a pan opowiada...

Radny Piotr Masłowski: dlaczego właśnie przy remoncie tych dróg nietrwałych, gruntowych, jak wygląda przygotowanie do zlecenia, zlecenie i odbiór tych dróg. Jak to technicznie wygląda, bo ludzie się skarżyli, że to była słaba jakość, dwa dni wykonanie usługi i już były wyboje.

Pani Elżbieta Karlińska Zastępca Burmistrza Miasta Darłowo: może cała procedurę omówi kierownik GKM.

Pan Waldemar Bonk Kierownik Referatu GKM: specyfika dróg gruntowych powoduje, że prace które się wykonuje na tych drogach nie mają charakteru stałego, niestety, polegają one głównie na uzupełnieniu warstwy górnej czyli jednej, kruszywem, profilowanie tych dróg w sytuacji kiedy pogoda nie jest taka jak byśmy sobie wymarzyli, po jakimś okresie opadów jest sucho przynajmniej ze 2-4 tygodnie od wykonania tych prac i bardzo często dochodzi do tego że te dziury wybijają się powtórnie.

I tak się zdarzyło w tym roku, że po kilku dniach od tych prac zaczęły się deszcze i zniwelowały to co żeśmy zrobili. Może nie na wszystkich drogach, bo część z tych dróg ma w miarę dobrze wyprofilowane nawierzchnie i ta woda spływa do przydrożnych rowów. Natomiast w większości jest to sytuacja taka, że tej pracy nie widać. Jest to bardzo niewdzięczny element prac drogowych. No ale takie drogi istnieją będziemy je sukcesywnie naprawiać przedłużamy termin kolejnego wejścia z tymi naprawami na przełom maja-czerwca żeby była szansa przetrwania tego sezonu letniego i tego najazdu urlopowiczów i wczasowiczów na nasze miasto, żeby w jakiś przyzwoitych warunkach mogli jeździć.

Radny Piotr Masłowski: czy miał pan dokument dostawy kruszywa? Czy miał pan przedmiar wykonanych prac? Czy miał pan obmiar wykonanych prac? I dlaczego te prace były rozliczone w najwyższych wartościach kruszywa łamanego za 98,40 a ludzie mówili że było to wymieszane z piaskiem, i dlaczego całe te tereny były zapłacone wg walca wibrowanego, były tam betonowe rzeczy i walcem nie można było wjechać, ręcznie było wibrowane.

Pan Waldemar Bonk Kierownik Referatu GKM: ja myślę, że jeżeli są szczegółowe uwagi dot. odbioru ja nie chciałbym się teraz wdawać w polemiki. Część robót była wykonana walcem, część równiarką, część była uzupełniania z przyczepy, później zagęszczana maszynami do

zageszczania. W zależności od tego gdzie to było, bo są to bardzo różne drogi o bardzo różnym stopniu uszkodzeń.

Radny Piotr Masłowski: ale dlaczego było zapłacone po najwyższych stawkach walcem i kruszywem.

Pan Waldemar Bonk Kierownik Referatu GKM: dlaczego po najwyższej, przepraszam,

Radny Piotr Masłowski: tak mam zapisane w pana wypowiedzi: równanie profilowane najwyższa stawka 1,60, jest tutaj w zleceniu walec ...

Pan Waldemar Bonk Kierownik Referatu GKM: chciałbym się odnieść do tych wartości ale...

Pani Krystyna Sokolińska Przewodnicząca Rady Miejskiej: proponuję żeby wystąpił Pan pisemnie.

Radny Paweł Breszka: ja bym się chciał odnieść do tzw. rejestru umów, który funkcjonuje na BIPie miejskim. Ten rejestr zawiera, oczywiście jest aktualizowany ale z jaką częstotliwością, czy ja mogę uznać, że na dzień dzisiejszy umowy wpisane do tego rejestru to są wszystkie umowy które zawarło miasto i zlecenia były wykonywane z intencji miasta, czy są jakiegokolwiek umowy, wydatki które powinny się znaleźć w tym rejestrze? Drugie pytanie: jest sporo pozycji w tym rejestrze, które nie posiadają kwot: 8, 9, 10, 5, 12, 47 można sobie to przejrzeć – czym jest spowodowane to że tego nie pokazujemy?

Kolejną rzeczą analizując ten raport od strony finansowej pytanie do działu promocji, mamy tutaj takie wydatki jak zdjęcia fotograficzne 400 zł, mamy pisanie opowieści na temat funkcjonowania miasta 2,5 tysiąca, kolejny ekspert za 1.100 zł, łączna kwota 4 tys. zł. Może to się wydaje mało, śmieszne ale to są pieniądze więc trzeba je liczyć. A teraz moje pytanie czy referat promocji ma problemy wśród swoich ludzi żeby takie rzeczy pisać? Czy te prace muszą być zlecane? Bo one są specjalnego rozdania. Czy my sobie nie radzimy? Czy jest szansa, że nie będziemy jako miasto ponosić tego typu kosztów. Kolejne pytanie do Kierownika Bonka, mamy tutaj taki raport – 21 tys. za odwodnienie liniowe promenady w DarłóWKu. Czy mógłby Pan powiedzieć co tam zostało zrobione za te 21 tys. zł? Na czym polegało zadanie? Idąc dalej mamy coś takiego jak odpiaszczanie przejść na plażę w DarłóWKu. Proszę Państwa 51.730zł za odpiaszczanie przejść w DarłóWKu to jest ewenement na skale tego kraju. Prosiłbym o przedstawienie szczegółów tego zadania – czy ta oferta 51 tys. była najtańszą? W jaki sposób była wybierana firma, która odpiaszczała te miejsca? Ponieważ w rejestrze jest kto inny a fizycznie wykonywała to zupełnie inna firma. Być może to jest normalne, że ktoś sobie wziął podwykonawcę ale to świadczy o przeszacowaniu kosztów związanych z tą inwestycją. To jest coś niesamowitego jeżeli w ten sposób podchodzimy do oszczędności, ponieważ padło tu takie stwierdzenie, że wiele rzeczy choćby budowa dróg nie może być zrealizowana z przyczyn finansowych niepokrywających się w budżecie. Pora żebyśmy zaczęli liczyć pieniądze. Kolejne pytanie, analizując BIP mamy do czynienia z czymś takim jak radni miejscy. Dochodzę do takiego wniosku, że w naszym mieście był pierwszy Burmistrz Dulewicz i Burmistrz Klimowicz i cała Rada wprzód. Proszę Państwa powiedzcie mi gdzie ja mogę znaleźć pozostałe osoby, które w tym mieście rządziły, były radnymi, naczelnikami itd. gdzie jest ta cała historia, gdzie mogę sobie o tym poczytać. Jeżeli mamy taką stronę to chyba warto tu uzupełnić o wszystkich tych ludzi którzy działali dla tego miasta. Lepiej gorzej ale działali. Jeszcze przed dniami Darłowa.

Mamy na terenie miasta porozstawiane kosze na butelki plastikowe, tam jest napis na plastiki, ja od wielu lat otrzymuję informację że jest to na plastiki, ludzie wrzucają tam wszystko, czy można to oznakować, że to jest wyłącznie na butelki.

A do Pani Przewodniczącej mam takie pytania złożyłem przed sesją interpelacje, potem przekształcone na zapytanie – czy ja na te swoje rzeczy dostane odpowiedź? Przypomnę tylko że one dotyczyły ważnych rzeczy dla Darłówka, chodzi o meliorację rowów na ulicy Nadmorskiej jak i całego tego systemu odwodnienia, drugie pytanie tam dotyczyło palcu składowego na końcu ulicy Kaszubskiej gdzie firmy działające na zlecenie Urzędu Miasta wywoziły sobie gruz i inne tego typu rzeczy i to wygląda jak składowisko odpadów. Dzisiaj udało się chociaż spod tych znaków usunąć - chwała, dziękujemy. Fajnie to wygląda ale pozostałe rzeczy byśmy bardzo prosili? I jeszcze jedna uwaga do moich kolegów pozostałych. Nie stresujcie się tym, że ktoś zadaje pytania i o coś pyta, ja rozumiem że może to was nudzi czy może denerwować ale pozwólcie zadawać pytania czy one są składne, w takiej formie, czy mniej składne przecież warto tego posłuchać, bo idzie nowe. Dziękuję.

Pani Krystyna Sokolińska Przewodnicząca Rady Miejskiej: zgodnie ze Statutem otrzyma Pan odpowiedź na pytania które Pan złożył w ciągu 14 dni.

Natomiast w zakresie pytania do mnie zadanego odnośnie złożonych przez Pana zapytań, zostały one przekazane jako wnioski Panu Burmistrzowi, który udzieli Panu odpowiedzi również w ciągu 14 dni.

Radna Krystyna Różańska: ja mam takie może nietypowe pytanie, bo jako radna zostałam wywołana bo Radny Breszka mówi, że Państwo tu nie dajecie nam zadawać pytań. A ja odbieram to Panie Breszka to tak, że Pan na sesji razem z kolegą Masłowskim to robicie taka popisówkę, bo na Komisjach nie zadajecie za dużo pytań a jest czas żeby na Komisjach o pewnych rzeczach dyskutować. Tutaj pytania zadawane przez Panów mogły być zadane na Komisjach. Na ostatniej Komisji Społecznej był punkt zaopiniowania projektu uchwały w sprawie Statutów Osiedli. I Pan wtedy wstrzymał się od głosu, powiedział że później będzie rozmawiał to ja się domyślam, że Pan na dzisiejszej sesji w tej sprawie zabierze głos, pytałam się dlaczego, czy to będzie jakaś popisówka, bo wtedy jeśli panu się coś nie podobało można było powiedzieć, można było zmienić, można było złożyć jakiś wniosek, można było dyskutować. Teraz sędzę, że to jest takie popisywanie się bo mamy gości, bo mamy forum z zewnątrz. Ja bym się może nie odezwała ale Pan powiedział, że my nie dajemy a ja Pana pytałam na Komisji. A dlaczego? To Pan nie odpowiadał. Także ja się czuje w tej chwili dotknięta przez Pana i niech Pan w ten sposób nie mówi.

Radny Roman Dudziński: na pytania, które zadawałeś nie mam zamiaru przeszkadzać, to pytania konkretne rzeczowe, które również mnie interesują. Pan Piotr jeżeli zadał pytanie odnośnie melioracji to poprosiłem kolegę Kierownika Breszkę żeby nam wszystkim powiedział jak sprawa wygląda. I uważam, że jest to pytanie merytoryczne ale, nie chodzi o składność, bo ja też nie zawsze mówię składnie, ale jeżeli padają pytanie nie dotyczące jakiegokolwiek kierownika lub Dyrektora, jakiegokolwiek instytucji podległej Miastu to takie pytanie nie powinno paść. Ja uważam Pana Piotra za osobę wytrawnego Biznesmena i chyba wie gdzie się z tym pytaniem zwrócić, do jakiej instytucji z danym pytaniem. A nie atakować osoby, które w tym temacie nie są władne. Mnie to nie interesuje. Sesja powinna iść swoim torem, powinniśmy się dowiedzieć kiedy będą kosze, kiedy będzie czysto, kiedy będą wykaszane ulice, kiedy będzie robiona melioracja, kiedy będą drogi robione, dlaczego jest źle wyrównane, dlaczego nie taki tłuczeń. To mnie interesuje a nie takie inne bzdety. Dla mnie to są bzdury, totalne bzdury. I proszę się nie gniewać Panie Piotrze, jeżeli mamy takie rzeczy

wysłuchiwać to ja nie widzę sensu, bo jak są pytania konkretne jak zadał kolega Breszka to tak, są to pytania konkretne rzeczowe i na temat.

Radny Paweł Breszka: Pani Radna ja w żaden sposób nie chciałem Pani w żaden sposób dotknąć ani urazić. Źle to Pani odczytuje. Natomiast myślę, że sytuacja jaka jest w Radzie jest Pani doskonale znana i często, gęsto nie warto sobie strzepić języka dla swojego gadania. Ja szanuję Pani czas zarówno na Komisji jak i ten, znamy układ sił, wiemy co jest grane więc chyba sprawa jest jasna. I to w tym momencie chyba bardziej Pani zrobiła sobie show i poklask. Natomiast my w dalszym ciągu będziemy prowadzić taką politykę jak prowadzimy, będziemy zadawać pytania a czy Państwo uważacie że to jest pod publikę, czy nie, to wy to wiecie najlepiej bo ostatnie lata to jest wasza domena.

Pani Krystyna Sokolińska Przewodnicząca Rady Miejskiej: ale proszę powiedzieć Pani Pawle bo nie bardzo rozumiem Komisja gdzie też mogą być mieszkańcy, bywają pracownicy Urzędu a sesja czy to się zmienia? Bo nie bardzo rozumiem dlaczego ...

Radny Paweł Breszka: pytanie, które zadała mi Pani Radna dotyczyło zarządów Osiedla ale było to pytanie po zakończeniu Komisji więc nie rozumiem dlaczego musimy teraz nad tym dywagować. Można to podsłuchać. Pytanie padło po zakończeniu więc dla mnie nie ma tematu.

Radny Piotr Masłowski: zbliża się sezon i będą parkometry, czy przewiduje się wyznaczenie jakiś wydzielonych miejsc dla pracowników którzy będą pracować w tych barach, sklepach, żeby nie musieli płacić.

Pani Elżbieta Karlińska Zastępca Burmistrza Miasta Darłowo: parkingi płatne ma we władaniu Darłowski Ośrodek Kultury ale wydaje mi się, że wszystkich mieszkańców traktujemy jednakowo i nie będzie takiej możliwości żeby udostępnić niepłatne miejsca dla ludzi którzy pracują. Brakuje wytłumaczenia dlaczego Ci co pracują mają postawić samochód na cały dzień za darmo a drugi przyjedzie na dwie minuty i musi zapłacić. Ja nie wiem, może Pan Dyrektor coś wie na ten temat.

Pan Arkadiusz Sipiński Dyrektor DOK: zgadzam się z Panią Burmistrz.

Radny Edward Ziółkowski: Pan Breszka się obraził. Pan Breszka powiedział Pani Krystynie, że nie ma racji. Mógł to powiedzieć ale ja mam jedną prośbę. Jeżeli Państwo się deklarujecie że w przyszłości to będzie jakakolwiek komisja, czy to będzie jakakolwiek sesja, czy to będzie zwyczajna, nadzwyczajna czy uroczysta Wy Państwo bez względu na to będziecie prowadzić swoją politykę. Prowadzicie ja na własną odpowiedzialność pod jednym warunkiem, że w tym wszystkim nie będziecie obrażać ludzi. Panie Breszka na ostatniej Komisji Pan powiedział, ja bym też się nie odezwał ale w pewnym momencie powiedział Pan tak, że starzy ludzie nie będą nam budować Darłowa. Gdzie Pan tych ludzi zostawił, tamto to ludzie śmiecie? Pan obraził pół Darłówka, bo ja ich znam i wiem co oni dla tego Darłówka robili. A Pan jednym słowem powiedział tamte rady nie robiły nic, tamci burmistrzowie nie robili nic a dzisiaj Pan składa wnioski żeby podać historię tych burmistrzów którzy rządzą. Coś mi tu nie gra. Czy Pan chce spowodować, że będzie Pan operował nazwiskami jacy to byli niedobrzy ludzie? Dla Darłowa nic nie zrobili? To chyba coś nie tak. Ja z Panem będę polemizował i dzisiaj też bym się nie odezwał. Ale Pan w pewnym momencie robi tak, że wszyscy są śmiecie a Pan Breszka ma tylko jedną rację. Jeżeli będziemy uważać i będziemy na argumenty rozmawiać nie będziemy się kłócić. Ale nie

może być tak, że Pan mówi że pan wie jaka jest sytuacja. Tak wygraliśmy wybory i Pan powiedział, że emeryci nie będą... dla Darłowa bo oni nie zrobią nic. Pan nie będzie oceniał tych emerytów, między innymi mnie też, bo mnie wybrali ludzie i to nie pierwszy raz i Pan mnie obraża. W związku z tym bardzo proszę, składam wniosek formalny o zakończenie dyskusji i przejście do następnych punktów.

Rada Miejska przy 10 głosach „za”, 3 głosach „przeciw” i 1 głosie „wstrzymującym” przyjęła wniosek w sprawie zakończenia dyskusji.

6. Podjęcie uchwały w sprawie przyjęcia sprawozdania z realizacji "Programu współpracy Miasta Darłowo z organizacjami pozarządowymi oraz podmiotami wymienionymi w art. 3 ust.3 ustawy o działalności pożytku publicznego i o wolontariacie na rok 2014".

Pan Zbigniew Mielczarski Kierownik Referatu OSS przedstawił uzasadnienie do projektu uchwały.

Pani Krystyna Różańska Przewodnicząca Komisji Edukacji, Kultury i Turystyki przedstawiła pozytywną opinię Komisji w kwestii omawianego Sprawozdania.

Pani Renata Potomska Przewodnicząca Komisji Spraw Społecznych przedstawiła pozytywną opinię komisji na temat omawianego projektu uchwały.

W ramach otwartej dyskusji wniosków ani uwag nie zgłoszono.

Rada Miejska przy: 14 głosach „za” jednogłośnie podjęła uchwałę Nr VI/44/2015 (załącznik Nr 5).

7. Podjęcie uchwały w sprawie przyjęcia "Sprawozdania z realizacji w 2014 roku zadań z zakresu wspierania rodziny i pieczy zastępczej".

Pan Waldemar Wieczorek Kierownik MOPS w Darłowie przedstawił uzasadnienie do projektu uchwały.

Pani Renata Potomska Przewodnicząca Komisji Spraw Społecznych przedstawiła pozytywną opinię Komisji na temat omawianego projektu uchwały.

W ramach otwartej dyskusji wniosków ani uwag nie zgłoszono.

Rada Miejska przy: 14 głosach „za” jednogłośnie podjęła uchwałę Nr VI/45/2015 (załącznik Nr 6).

8. Podjęcie uchwały w sprawie przyjęcia "Oceny zasobów pomocy społecznej dla Miasta Darłowo za rok 2014 .

Pan Waldemar Wieczorek Kierownik MOPS w Darłowie przedstawił uzasadnienie do projektu uchwały.

Pani Renata Potomska Przewodnicząca Komisji Spraw Społecznych przedstawiła pozytywną opinię Komisji na temat omawianego projektu uchwały.

W ramach otwartej dyskusji wniosków ani uwag nie zgłoszono.

Rada Miejska przy: 14 głosach „za” jednogłośnie podjęła uchwałę Nr VI/46/2015 (załącznik Nr 7).

9. Podjęcie uchwały w sprawie przyjęcia "Sprawozdania z działalności Miejskiego Ośrodka Pomocy Społecznej w Darłowie za 2014 r.

Pan Waldemar Wieczorek Kierownik MOPS w Darłowie przedstawił uzasadnienie do projektu uchwały.

Pani Renata Potomska Przewodnicząca Komisji Spraw Społecznych przedstawiła pozytywną opinię Komisji na temat omawianego Sprawozdania.

W ramach otwartej dyskusji wniosków ani uwag nie zgłoszono.

Rada Miejska przy: 14 głosach „za” jednogłośnie podjęła uchwałę Nr VI/47/2015 (załącznik Nr 8).

10. Raport z realizacji "Programu Ochrony Środowiska dla Miasta Darłowo" za lata 2013 - 2014 (zał. nr 9).

Pani Anna Marczak: przedstawiła główne założenia raportu. Stwierdziła, że 21 grudnia 2012 roku Rada Miejska w Darłowie uchwaliła Program Ochrony Środowiska dla Miasta Darłowo na lata 2012 – 2016 z perspektywą do roku 2019. Zgodnie z ustawą prawo ochrony środowiska organ wykonawczy miasta sporządza co dwa lata raport z realizacji programu, który przedkłada Radzie Miejskiej. Taki dokument został opracowany i przedłożony. Wykonała go firma z Poznania, która złożyła najkorzystniejszą ofertę jego wykonania. Ustawodawca nie określił jakie elementy mają wchodzić w skład takiego raportu. Nie zostały również opracowane ogólne wytyczne opracowania raportu. Raport został opracowany na podstawie danych uzyskanych z Urzędu Miejskiego w Darłowie, Powiatu Sławieńskiego, zarządców sieci infrastruktury, Głównego Urzędu Statystycznego, Wojewódzkiego Inspektoratu Ochrony Środowiska, Powiatowej Stacji Sanitarno-Epidemiologicznej. W raporcie zostały przedstawione zadania i przedsięwzięcia, które były zrealizowane lub rozpoczęte w okresie od 1 stycznia 2013 roku do 31 grudnia 2014 roku.

Z raportem zapoznali się Komisje:
Komisja Planowania Rozwoju i Gospodarki Morskiej
Komisja Gospodarczo-Budżetowa
i nie wniosły uwag.

Radny Robert Gorgol: w punkcie 2/4 jest dla mnie sytuacja niejasna ponieważ „cel ten jest realizowany na terenie miasta Darłowo ...444.100,00 zł” – które obszary na terenie Miasta Darłowa są uważane za cenne przyrodniczo? Drugie pytanie: czy jest dostępna ta analiza tych cennych przyrodniczo miejsc?

Pani Anna Marczak: kwoty, które tutaj są podane są to kwoty które są wydawane przez miasto na utrzymywanie terenów zielonych, chodzi o lasy, parki ...

Radny Robert Gorgol: chodzi mi o tę drugą kwotę.

Pani Anna Marczak: tu jest na działania pielęgnacyjne były przeznaczone w 2013 i 2014 roku – chodzi ogólnie o utrzymanie zieleni na terenie miasta. Tereny , głównie chodzi o wydmy , o tereny w Darłótku zachodnim i wschodnim., o roślinność, która zgodnie z rewaloryzacją, bo mamy przygotowana taką rewaloryzację gdzie są wskazane obszary cenne przyrodniczo. Jest na stronie internetowej można się zapoznać.

Radny Paweł Breszka: ponieważ ustawodawca nie określił rzeczy, które się tam powinny znajdować przy kolejnym raporcie prosilibyśmy o uwzględnienie takich rzeczy jak czystość wody basenu portowego, na komisji zgłaszaliśmy takie uwagi żeby kolejny raport zawierał informacje, które interesują radnych.

Radny Robert Gorgol: czy jest dostępna analiza tych obszarów cennych przyrodniczo?

Pani Anna Marczak: tak, we wspomnianej wcześniej rewaloryzacji...

11. Podjęcie uchwały:

- 1)w sprawie statutu jednostki pomocniczej - Osiedle Zachód (Druk nr 6),
- 2)w sprawie statutu jednostki pomocniczej - Osiedle Południe (Druk nr 7),
- 3)w sprawie statutu jednostki pomocniczej - Osiedle Bema (Druk nr 8),
- 4)w sprawie statutu jednostki pomocniczej - Osiedle Centrum (Druk nr 9),
- 5)w sprawie statutu jednostki pomocniczej -Osiedle Darłótko (Druk nr10).

Pan Krzysztof Walków Sekretarz Miasta uzasadnił wszystkie projekty Statutów druki 6-10.

Pan Zbigniew Grosz Przewodniczący Komisji Rewizyjnej poinformował zebranych, że Komisja Rewizyjna pozytywnie zaopiniowała projekty uchwał w sprawie statutów Osiedli pod warunkiem wprowadzenia zmian zgodnie z załącznikiem nr 10 .

Pani Renata Potomska Przewodnicząca Komisji Spraw Społecznych poinformowała, że Komisja pozytywnie zaopiniowała projekty uchwał w sprawie statutów jednostek pomocniczych wraz ze zmianami zaproponowanymi przez Komisję Rewizyjną.

Pan Krzysztof Walków Sekretarz Miasta poinformował, że Burmistrz Miasta pozytywnie zaopiniował propozycje Komisji Rewizyjnej.

Radny Piotr Masłowski: jest przeciwny tym uchwałom nie sprzyja to obywatelskości i tworzy dodatkowe koszty miasta.

Radny Paweł Breszka: jako już były przewodniczący Zarządu Osiedla chciałem powiedzieć, że dla mnie ten projekt nie spełnia oczekiwań, ma to tylko i wyłącznie w moim przekonaniu na celu odłożenie wyborów rad osiedla a procedura jest stosunkowo skomplikowana, będziemy ponosili dodatkowe koszty w toku organizacji tych prac, poza tym forma działalności zdecydowanie utrudni zreszanie się ludzi i chęć do dalszej pracy razem - to nie ma nic wspólnego ze społeczeństwem obywatelskim. To jest skazane na porażkę.

W związku z zamknięciem dyskusji Przewodnicząca Rady zarządziła głosowanie.

W pierwszej kolejności nad wprowadzeniem zmian zaproponowanym przez Komisję Rewizyjną a następnie już nad całością projektu uchwały.

Ad. 11/1 -Osiedle Zachód

Za wprowadzeniem do projektu statutu Osiedla Zachód zmian zaproponowanych przez Komisję Rewizyjną głosowało 10 osób, przeciw 2 osoby, wstrzymały się od głosu 2 osoby.

Rada Miejska przy 10 głosach „za”, 2 głosach „przeciw”, 2 głosach „wstrzymujących” podjęła uchwałę Nr VI/48/2015 (załącznik nr 11).

Ad. 11/2 -Osiedle Południe

Za wprowadzeniem do projektu statutu Osiedla Południe zmian zaproponowanych przez Komisję Rewizyjną głosowało 10 osób, przeciw 2 osoby, wstrzymały się od głosu 2 osoby.

Rada Miejska przy 10 głosach „za”, 2 głosach „przeciw”, 2 głosach „wstrzymujących” podjęła uchwałę Nr VI/49/2015 (załącznik nr 12).

Ad. 11/3 - Osiedle Bema

Za wprowadzeniem do projektu statutu osiedla Bema zmian zaproponowanych przez Komisję Rewizyjną głosowało 10 osób, przeciw 2 osoby, wstrzymały się od głosu 2 osoby.

Rada Miejska przy 10 głosach „za”, 2 głosach „przeciw”, 2 głosach „wstrzymujących” podjęła uchwałę Nr VI/50/2015 (załącznik nr 13).

Ad. 11/4 -Osiedle Centrum

Za wprowadzeniem do projektu statutu Osiedla Centrum zmian zaproponowanych przez Komisję Rewizyjną głosowało 10 osób, przeciw 2 osoby, wstrzymały się od głosu 2 osoby.

Rada Miejska przy 10 głosach „za”, 2 głosach „przeciw”, 2 głosach „wstrzymujących” podjęła uchwałę Nr VI/51/2015 (załącznik nr 14).

Ad.11/5 =Osiedle Darłówko

Za wprowadzeniem do projektu statutu Osiedla Darłówko zmian zaproponowanych przez Komisję Rewizyjną głosowało 10 osób, przeciw 2 osoby, wstrzymały się od głosu 2 osoby.

Rada Miejska przy 10 głosach „za”, 2 głosach „przeciw”, 2 głosach „wstrzymujących” podjęła uchwałę Nr VI/52/2015 (załącznik nr 15).

12. Podjęcie uchwały w sprawie wykazu kąpielisk na terenie Gminy Miasta Darłowo.

Pan Waldemar Bonk Kierownik Referatu GKM: przedstawiony projekt uchwały jest zgodny z ustawą prawo wodne, które nakazuje podjęcie przez Radę uchwały dot. wykazu kąpielisk corocznie do 31 maja –projekt tej uchwały był wywieszony do ogólnej wiadomości i był ogłoszony na stronie internetowej, żadne propozycje zmian do projektu nie wpłynęły. Projekt został przekazany instytucjom opiniującym . Mamy pozytywną opinię Wojewódzkiego

Inspektora Ochrony Środowiska, Regionalnego Zarządu Gospodarki Wodnej, Państwowego Powiatowego Inspektora Sanitarnego i Urzędu Morskiego w Słupsku.

Pani Krystyna Różańska Przewodnicząca Komisji Edukacji, Kultury i Turystyki przedstawiła pozytywną opinię Komisji w kwestii omawianego projektu uchwały.

Radny Piotr Masłowski: uważam, że kąpieliska są zbyt małe 300 m po stronie wschodniej i 400 m po stronie zachodniej to za mało miejsca, powinny być dłuższe. Te kąpieliska są nieadekwatne do potrzeb turystów i mieszkańców Darłowa.

Radny Paweł Breszka: od 1 lipca do 31 sierpnia to jest kolejny rok gdzie jakby sami sobie skracamy sezon, pokazujemy całemu światu, że na naszych plażach na początku od połowy czerwca do 15 września nie będzie ratowników, czyli będzie tak sobie funkcjonowało samopas. Jesteśmy dalej w tyle za innymi kąpieliskami na naszym wybrzeżu skracając też w ten sposób sezon. To samo jeśli chodzi o szerokość plaż. Wiem, że otrzymam odpowiedź, że nie stać budżet na więcej, ale wracając do moich wcześniejszych pytań, to są właśnie te pieniądze, które można by zaoszczędzić i wydać na utrzymanie plaż. A konkretne pytanie: w jaki sposób zostanie rozwiązane zastrzeżenie Państwowego Powiatowego Inspektora Sanitarnego dot. zwiększenia ilości toalet przy zejściu na plażę przy ul. Plażowej ?

Pan Waldemar Bonk Kierownik Referatu GKM: na ulicy Plażowej do tej pory funkcjonowały dwie toalety przenośne, będzie dostawiona jeszcze jedna z trzykrotnym w ciągu tygodnia odbieraniem i czyszczeniem.

Rada Miejska przy: 12 głosach „za”, 1 głosie „przeciw” i 1 głosie „wstrzymującym” podjęła uchwałę Nr VI/53/2015 (załącznik nr 16).

13.Podjęcie uchwały w sprawie zmian budżetu Gminy – Miasto Darłowo na 2015 rok plus autopoprawka

Pani Danuta Świątek Zastępca Skarbnika Miasta uzasadniła projekt uchwały wraz z autopoprawką.

Proponowane zmiany uzyskały pozytywną opinię Komisji:

- Rewizyjnej,
- Gospodarczo-Budżetowej
- Planowania Rozwoju i Gospodarki Morskiej
- Edukacji, Kultury i Turystyki.

W ramach otwartej dyskusji wniosków ani uwag nie wniesiono.

Rada Miejska przy 14 głosach „za” podjęła uchwałę Nr VI/54/2015 (załącznik nr 17).

14.Podjęcie uchwały w sprawie zmiany wieloletniej prognozy finansowej Gminy – Miasto Darłowo na lata 2015 - 2024 plus autopoprawka

Pani Danuta Świątek Zastępca Skarbnika Miasta uzasadniła projekt uchwały wraz z autopoprawką.

Proponowana uchwała uzyskała pozytywną opinię Komisji Gospodarczo-Budżetowej

W ramach otwartej dyskusji wniosków ani uwag nie wniesiono.

Rada Miejska przy 14 głosach „za” podjęła uchwałę Nr VI/55/2015 (załącznik nr 18).

15. Podjęcie uchwały w sprawie miejscowego planu zagospodarowania przestrzennego dla terenu pomiędzy ulicami Chopina, M. Karłowicza, K. Kurpińskiego i W. Lutosławskiego Gminy Miasto Darłowo .

Pani Aleksandra Narkowicz – Pala Kierownik Referatu GGiG: stwierdziła m.in. że obszar objęty uchwałą stanowi fragment południowo-wschodniej części miasta, na zapleczu znajduje się osiedle mieszkaniowe, w środku tego terenu znajduje się obiekt Liceum im. Stefana Żeromskiego. Miejscowy plan ma charakter porządkujący, nie wprowadza żadnych rewolucyjnych czy też w dużym stopniu odmiennych wobec zapisów które obowiązywały do tej pory. Przeznacza jedynie te tereny, które okazały się z różnych względów niepotrzebne miastu dla np. rozbudowy szkoły oraz które nie uzyskały nabywcy jeżeli chodzi o tereny handlowe na funkcje nieco inne, które pozwolą na sprzedaż terenów albo przeznaczenie ich na inne zagospodarowanie. Te zmiany dotyczą obszarów na zapleczu Bricomarche i Intermarche oraz terenu na zapleczu Zespołu Szkół im. Stefana Żeromskiego. Teren na zapleczu szkoły był przeznaczony pod obiekty sportowe, nie jest w tej chwili potrzebny ponieważ sala gimnastyczna została wybudowana przy ul. Żeromskiego, to zaplecze Pan Burmistrz proponuje przeznaczyć na rozwój handlu, gastronomii. Jeżeli chodzi o obszar zabudowy jednorodzinnej, który częściowo jest już zagospodarowany, sukcesywnie powstają tam budynki jednorodzinne, miejscowy plan wprowadza tam tylko niewielkie korekty, których celem jest ułatwienie zabudowy, liberalizacja dość sztywnych zapisów dotyczących usytuowania budynków i linii zabudowy, która obowiązywała w planie dotychczasowym. Reasumując ta zmiana planu zachowuje w przeważającym stopniu dotychczasowe przeznaczenie i sposób zagospodarowania, polega na niewielkiej modyfikacji tych zasad, niewielkiej modyfikacji parametrów tej zabudowy, wprowadza też nieznaczne korekty co do urządzenia terenu komunikacji, zwiększenia stopnia zachowania zieleni wysokiej.
(uzasadnienie do projektu uchwały – zał. nr 19).

Pani Dorota Podgórska Zastępca Przewodniczącego Komisji Planowania, Rozwoju i Gospodarki Morskiej przedstawiła pozytywną opinię na temat proponowanego projektu uchwały.

Radna Ewa Basandowska: zapytała jaki jest koszt wprowadzenia zmiany planu zagospodarowania przestrzennego?

Pani Aleksandra Narkowicz – Pala Kierownik Referatu GGiG: w przypadku tego planu koszty zmiany ograniczają się jedynie do honorariów jakie należy zapłacić zespołowi projektowemu oraz opłat za różnego rodzaju materiały geodezyjno-kartograficzne. Ponieważ tak jak wspomniałam uchwalenie tej zmiany nie powoduje konieczności realizacji infrastruktury technicznej, konieczność ta była uwzględniona ale przy uchwale w roku 2007, w związku z tą zmianą nie pojawia się potrzeba dodatkowych inwestycji infrastrukturalnych, które by generowały koszty. A więc podsumowując kosztem sporządzenia tego planu jest honorarium zespołu projektowego – 19.741 zł brutto, koszty materiałów planistycznych kartograficznych – ok. 4 tys. zł.

Radny Paweł Breszka: czy do tej zmiany była wykonana prognoza skutków finansowych?

Pani Aleksandra Narkowicz – Pala Kierownik Referatu GGiG: tak jak mówiłam z prognozy skutków finansowych wynika że w zasadzie jedynym kosztem tej zmiany są honoraria zespołu projektowego oraz koszty materiałów geodezyjnych. Prognoza była wyłożona, jest do dnia dzisiejszego na stronie internetowej.

Radny Robert Gorgol: czy te zmiany są związane z jakąś inwestycją na tych działkach? Bo tu mamy zapis- dopuszcza się budowę samoobsługowej stacji benzynowej, czy to jest jakiś plan?

Pani Aleksandra Narkowicz – Pala Kierownik Referatu GGiG: nie, ten zapis był już w planie w 2007 roku, ta zmiana tylko uelastycznia jakby możliwości dla Brico i Intermache. Nie wskazuje dokładnie gdzie ta stacja ma się tam znaleźć, pozwala tym sklepom na przesunięcia w dowolnym miejscu swojego terenu. Nie jesteśmy rygorystyczni, zezwalamy na taką stację natomiast pozostawiamy do decyzji inwestora w którym dokładnie miejscu na terenach handlowych ta stacja mogłaby się pojawić. Zachowuje ograniczenie powierzchni do 800 m².

Radna Ewa Basandowska: chciałbym się dowiedzieć, czy istnieją jakieś obostrzenia jeśli chodzi o odległość stacji benzynowych np. do domków jednorodzinnych, które tam są.

Pani Aleksandra Narkowicz – Pala Kierownik Referatu GGiG: generalnie zasada jest tego rodzaju, że obiekty typu stacja benzynowa, w ogóle wszelkie obiekty usługowe jeśli mają jakieś oddziaływanie mogące mieć charakter czy uciążliwy czy potencjalnie uciążliwy ze swoją uciążliwością powinny się ograniczyć do działki inwestora jednakże jeżeli chodzi o stacje benzynowe przy tym współczesnym stanie wiedzy technicznej i możliwościach projektowych w zasadzie ta uciążliwość stacji benzynowej stoi pod znakiem zapytania ponieważ można je tak zaprojektować, aby tej uciążliwości nie było. Można stosować takie rozwiązania techniczne, które ograniczą hałas, czy opary... plan miejscowy zachowuje tę zasadę że ta uciążliwość, która mogłaby wynikać z jakiegokolwiek zagospodarowania nie tylko obsługi stacji benzynowej ale także z zagospodarowania obiektami handlowymi i usługowymi niezależnie czy one się mogą wydawać szkodliwe czy nie, musi się zamknąć w granicach działki inwestora i nie może naruszyć interesu sąsiedztwa. Dodatkowo w tym planie może nie akurat w kontekście stacji benzynowej ale np. terenów parkingowych przewidzieliśmy od strony terenów mieszkaniowych wzdłuż ulicy Karłowicza konieczność dokonania nasadzeń wysokich.

Radny Robert Gorgol: co jest powodem tego, że jako Radni nie otrzymujemy wszystkich załączników do uchwały, bo nie dostaliśmy prognozy finansowej.

Pani Aleksandra Narkowicz – Pala Kierownik Referatu GGiG: prognoza finansowa nie jest załącznikiem do uchwały. Jest to opracowanie, które wykonuje się w trakcie procedury planistycznej natomiast nie jest ono przedmiotem uchwały Rady i nie stanowi załącznika do uchwały, nie stanowi załącznika do jakiegokolwiek rozstrzygnięcia, które Radni podejmują wraz z uchwałą. Podobnie jak prognoza środowiskowa.

Rada Miejska przy 11 głosach za”, 0 głosach „przeciw” 2 głosach „wstrzymujących” podjęła uchwałę Nr VI/56/2015 (załącznik nr 20).

16.Podjęcie uchwały w sprawie miejscowego planu zagospodarowania przestrzennego dla jednostki strukturalnej D- Darłowo Centrum położonej na obszarze Gminy Miasto Darłowo - obszar D1.

Pani Aleksandra Narkowicz – Pala Kierownik Referatu GGIG: obszar zmiany dotyczy terenu Szkoły Podstawowej Nr 3 w Darłowie Na terenie tym obowiązywał plan miejscowy dla jednostki strukturalnej D – Darłowo Centrum uchwalony w roku 2007. Jednakże ten plan miał ograniczenia – zapisy ograniczające możliwość rozbudowy szkoły i to rozbudowy samego budynku istniejącego jak i postawienia nowych obiektów. Zmiana planu ma prowadzić do tego ażeby była możliwość rozbudowy istniejącego obiektu a także lokalizowanie nowych obiektów związanych z funkcją oświaty też była możliwa. Zmiana planu polega na całościowej zmianie linii zabudowy. W tej chwili linia zabudowy ustalona jest tylko w jednym miejscu od strony ulicy Wyszyńskiego, natomiast na pozostałym terenie szkoła ma swobodę kształtowania inwestycji różnego rodzaju niezależnie od tego czy to będą obiekty typu sala gimnastyczna czy w przyszłości basen. Nie są to obiekty w tej chwili ograniczone żadną linią zabudowy, dopuszczalny procent zabudowy został także zwiększony żeby nie blokować możliwości rozwoju szkoły. Poza tym zmiana planu pozwoli nieco lepiej wykorzystać teren szkolny na zapleczu budynku. Szczegółowe uzasadnienie załączone do projektu uchwały stanowi zał. nr 21 do protokołu.

Jeśli chodzi o skutki finansowe, jest podobna sytuacja jak poprzednio, zmiany zaproponowane nie powodują konieczności ponoszenia przez miasto kosztów jakichś inwestycji infrastrukturalnych bądź ponoszenia jakichś kosztów, które byłyby niezbędne by to zagospodarowanie mogło być zrealizowane ponieważ teren jest generalnie uzbrojony. Koszty typu wykonania przyłączy czy kanalizacji deszczowej to są już koszty, które będą wynikały z projektu budowlanego a nie ze zmiany planu miejscowego.

Koszt honorarium projektanta - 10.404 zł brutto plus koszt materiałów geodezyjno-kartograficznych ok. 3.5 tys. zł.

Pani Dorota Podgórska Zastępca Przewodniczącego Komisji Planowania, Rozwoju i Gospodarki Morskiej przedstawiła pozytywną opinię na temat proponowanego projektu uchwały.

Rada Miejska przy 13 głosach za”, 0 głosach „przeciw” 0 głosach „wstrzymujących” podjęła uchwałę Nr VI/57/2015 (załącznik nr 22).

17. Podjęcie uchwały w sprawie miejscowego planu zagospodarowania przestrzennego dla jednostki strukturalnej E - Darłowo Wschodnie położonej na obszarze Gminy Miasto Darłowo - obszar E1 .

Pani Aleksandra Narkowicz – Pala Kierownik Referatu GGIG: zmiana planu w obszarze E1 dotyczy terenów położonym między południowo-wschodnią granicą miasta Darłowo a ul. Leśną. To jest rejon mniej więcej od drogi na Krupy do torów. Jest to największy z przedstawianych planów miejscowych bo powierzchnia, którą obejmuje sięga prawie 35 ha. Dotychczasowe przeznaczenie całości tego obszaru było rolne jednakże w okresie od roku 2007 a nawet wcześniej tak naprawdę samorzutnie zaczęły powstawać jakby we wschodniej części obiekty rekreacyjne, domki letniskowe, które były stawiane przez właścicieli dużego gospodarstwa rolnego, które tam się znajduje. To gospodarstwo w którego centrum jest taki staw. Rozwój tego terenu zaczął iść samorzutnie, jakby nielegalnie w kierunku zmiany przeznaczenia tego terenu w jakichś funkcje turystyczne. Z kolei w centrum obszaru planu E1 znajdują się tereny miejskie, częściowo te tereny stanowią resztki po farmach zwierząt futerkowych i jest to obszar można powiedzieć i wizualnie i funkcjonalnie zdegradowany. Do tej pory widać tam ruiny tych farm zwierząt futerkowych. Jest to nieuporządkowane,

zaśmiecone, zdewastowane. Z kolei całość terenu nie posiada jakiegó wysokiej przydatności rolnej, tam są wszędzie gleby bardzo niskich klas V więc kontynuowanie tego przeznaczenia rolnego wydawało się raczej nieuzasadnione. Natomiast ze względu na to że otoczenie terenów rolnych jest dosyć atrakcyjne więc wydało się zasadne aby te tereny samorzutne w kierunku usług turystycznych towarzyszących rolnictwu utrzymać i nadać im legalny, uporządkowany kształt. Z drugiej strony tereny, które są bardziej po stronie zachodniej i przylegają bardziej do ulicy Leśnej, użytkownie rolne tu nie wchodziło w grę ani kontynuacja tych uciążliwych farm zwierząt futerkowych także nie miało tam uzasadnienia postanowiono przeznaczyć pod zabudowę mieszkaniową jednorodzinną i stworzyć tam kompleks niewielkiego osiedla podmiejskiego z niewielkimi działkami. I w tym kierunku zmiana tego planu poszła. Ustalono podział terenu na dwie części, jedną z usługami turystycznymi a druga część, część przeznaczoną pod zabudowę jednorodzinną z usługami, wydzielono także dwa kompleksy wartościowego drzewostanu, dwa kompleksy leśne które postanowiono zachować jako ogólnodostępne tereny o charakterze parkowym. Na grunty leśne, które nie były porośnięte roślinnością leśną ale taki status ewidencyjny miały miasto uzyskało zgodę na przeznaczenie tych terenów na cele nieleśne - zgodę ze strony Marszałka Województwa jak i ze strony Ministra. Zmiana przeznaczenia terenu leśnego dotyczy 1,5 ha a więc jest to obszar znikomy. Natomiast te części leśne na którym drzewostan wartościowy pozostał pozostawiono jako las. Jeżeli chodzi o konsekwencje dla infrastruktury, dla finansów miasta w związku z taką poważną zmianą to oczywiście wymaga ona dla swojego prawidłowego funkcjonowania poniesienia inwestycji miejskich. Docelowego poniesienia inwestycji miejskich w zakresie budowy kanalizacji, wodociągów, w drugim jakby rzucie ewentualnie budowy kanalizacji deszczowej. Natomiast plan przewiduje, że jest to jednak docelowe rozwiązanie, które najprawdopodobniej nie będzie w perspektywie najbliższych lat do zrealizowania, gdyż tych inwestycji infrastrukturalnych do zrealizowania jest jednak dużo i one w głównej mierze dotyczą jednak tych, które są w centrum miasta, czyli tych terenów, którym jeszcze brakuje tej infrastruktury bądź trzeba ją poprawić. Mało prawdopodobne jest aby dla omawianego terenu inwestycje infrastrukturalne mogły szybko nastąpić. Dlatego plan miejscowy przewiduje że będzie można zagospodarować w między czasie poprzez rozwiązania indywidualne czyli studnie, własne ogrzewanie oraz zbiorniki bezodpływowe. I na takie rozwiązania uzyskano pozytywne opinie ze strony Sanepidu jak i Generalnej Dyrekcji Ochrony Środowiska. Jeżeli chodzi o drogi to jest sytuacja troszeczkę inna ponieważ główny ciąg komunikacyjny, ta podstawa układu komunikacyjnego stanowi ulica Leśna, która już istnieje. Natomiast wewnętrzny układ komunikacyjny został zaprojektowany w taki sposób aby zminimalizować konieczność inwestycji miejskich. Przewidziano tam w zasadzie dwie drogi publiczne o charakterze lokalnym natomiast reszta dróg, które miałyby tam powstać zakwalifikowano do dróg wewnętrznych, czyli właściciele działek na działki poszczególne połączone będą zobowiązani jeśli zapragną te działki sprzedać zorganizować we własnym zakresie tam komunikację wewnętrzną. Tereny tej komunikacji nie musiałyby przechodzić na rzecz miasta. Jeżeli chodzi o część kosztową, przy założeniu że infrastruktura będzie w jakimś tam okresie w pełni zrealizowana to jej koszt wynosi 2 mln 138 tys. zł. Koszt wykonania tych dróg, które leżą po stronie miasta jest to około pół miliona złotych, niecałe pół miliona złotych. Natomiast jeżeli zbilansuje się te koszty z możliwymi korzyściami dla miasta wynikającymi z wpływów z podatku od nieruchomości, który będzie wyższy, z wpływu ze sprzedaży gruntów miejskich, które w tym rejonie obejmują około 4,5 ha to miasto ma szansę wyjść nawet na plus w wysokości do miliona złotych, miliona dwustu, na dzień dzisiejszy. Oczywiście te analizy należy w ciągu kolejnych lat ponawiać i to przewiduje prognoza skutków finansowych w zależności od tego jaka będzie koniunktura na rynku. Być może te nieruchomości wzrosną, może podatek od nieruchomości będzie się inaczej kształtował,

także jest możliwość że te kwoty nie będą aż tak precyzyjne jak w tej chwili mówię. Potencjał zmiany tego planu może przynieść miastu w dalszej perspektywie dochody. Jeżeli chodzi o stronę formalną prac nad tym planem oczywiście zachowano wszelkie terminy, tryb, kolejność prowadzenia prac planistycznych. Odpowiednio poinformowano o przystąpieniu do realizacji tego planu w roku 2008, przeprowadzono procedurę planistyczną opracowując prognozę środowiskową, opracowując prognozę skutków finansowych, uzyskano odpowiednie zgody ze strony ministra jak i ze strony Marszałka Województwa co do zmiany przeznaczenia terenów leśnych, wyłożono projekt do wglądu, wyłożenie było dwukrotne. W trakcie wyłożenia pierwszego wpłynęło pismo ze strony pani Janiny Cześćnik, które ostatecznie Burmistrz postanowił zakwalifikować jako uwagę do tego planu aczkolwiek treść tego pisma była o charakterze ogólnym i pismo było do Wojewody a nie do Burmistrza. Jednak ze względu na to że zawierało zarzut, że nie zachowano kolejności sporządzania planu Burmistrz zaklasyfikował je jako uwagę i uwagę uznał jako nieuzasadnioną i rozstrzygnięcie Burmistrza jest takie aby jej nie uwzględnić. Poza tą jedną uwagę przy drugim wyłożeniu nie wpłynęły żadne inne zastrzeżenia. Na dyskusji publicznej nie pojawiły się żadne zainteresowane planem osoby. Projekt planu nie narusza aktualnie obowiązującego Studium uwarunkowań i kierunków zagospodarowania przestrzennego miasta Darłowa. (uzasadnienie załączone do projektu uchwały – załącznik nr 23 do protokołu).

Pani Dorota Podgórska Zastępca Przewodniczącego Komisji Planowania, Rozwoju i Gospodarki Morskiej przedstawiła pozytywną opinię na temat proponowanego projektu uchwały.

Radny Roman Dudziński: zauważył, że są osoby które jeszcze prowadzą hodowle na tych terenach, czy będą musiały jej zaprzestać?

Pani Aleksandra Narkowicz – Pala Kierownik Referatu GGiG: niezupełnie. Plany które uchwalamy zawierają dwa rodzaje zapisów, pierwsze to jest przeznaczenie terenów, którym od momentu uchwalenia tego planu będzie zabudowa jednorodzinna z usługami. I w tym sensie gdyby ktoś zapragnął zacząć działalność rolniczą byłaby to działalność niezgodna z planem i nie powinien jej prowadzić. Ale wszystkie nasze plany zawierają jednocześnie drugi zapis. Taką furtkę, która ma pozwolić na płynne przejście od dzisiaj do stanu który jest pożądanym. By m.in. umożliwić tym ludziom, którzy gospodarują na poszukanie innych terenów i zapis ten we wszystkich planach jest sformułowany w taki sposób że dopuszcza się do czasu realizacji ustaleń planów dotychczasowe użytkowanie terenu. Czyli jeżeli ktoś tam prowadzi działalność to taki zapis daje mu furtkę na dalsze prowadzenie.

Radny Piotr Masłowski: rozumiem, że od mieszkańców – jak mówiła pani na komisji – żaden wniosek nie wpłynął?

Pani Aleksandra Narkowicz – Pala Kierownik Referatu GGiG: tak, potwierdzam, że wniosków od mieszkańców w sprawie zmiany planu zagospodarowania tego terenu od 2007 roku nie było.

Radny Piotr Masłowski: ja chciałem tu podkreślić, że takie zmiany mogą krzywdzić mieszkańców. Jestem świadkiem jak w porcie nastąpiły zmiany np. przy elewatorach, przy lodowni, tych budynkach gdzie one są wysokie a plan przewiduje zabudowę niską np. jak pracowałem w Zarządzie Osiedla to Darłówko wschodnie się zmieniało i linia zabudowy no preferencyjnie hotel śpiewających kelnerów Plaza był obrysowany a np. smażalnia Delfinek była wyrzucana poza linię zabudowy uniemożliwiając rozwój czyjejs własności. Uważam, że

takie wychodzenie naprzeciw, jakaś wizja bez wiedzy właścicieli to jest dla mnie rzecz krzywdząca.

Pani Aleksandra Narkowicz – Pala Kierownik Referatu GGiG: pan poruszył jakby dwie kwestie w moim rozumieniu. Pierwsza kwestia to jest kwestia jakby świadomości społecznej jeżeli chodzi o planowanie przestrzenne miasta. I tu rzeczywiście nie sposób się nie zgodzić z tym, że generalnie w aktualnym stanie prawnym sposób informowania przez gminy o tym, że przystępują do zmian w planie jest ułomny, można to tak ująć. No ale ten sposób wynika z przepisów prawnych. Kiedyś ustawodawca narzucił taki wymóg informowania listownego każdej osoby która posiada własność w granicach planu o tym że miasto zamierza coś zmienić. Natomiast w roku 2003 przepisy te radykalnie zmieniono rezygnując z takiego imiennego zawiadamiania wszystkich mieszkańców na rzecz wyłącznie obwieszczeń na tablicy Urzędu, jednorazowo w prasie i na stronie internetowej. No i prawda, jest tak, że ta forma ma swoje ograniczenia. Bardzo łatwo jest przeoczyć te ogłoszenia. Jest to na pewno jakiś problem w skali kraju. Czy jest jakieś rozwiązanie, być może jest ale jeśli to jest to decyzja w kompetencji Rady czy Burmistrza by zmienić sposób informowania. Natomiast trochę inną kwestią jest to co Pan mówił o ulicy Słowiańskiej – tam była inna sytuacja. Mianowicie ograniczenia jakie wcześniej tam się pojawiły między innymi dla terenu C6 o ile dobrze pamiętam – linia zabudowy dokładnie – to one nie wynikały jakby z propozycji czy idei miasta tak jak by mogło wynikać z pana wypowiedzi. One były tak narzucone przez organy, które w toku procedury z nami uzgadniają i wprowadzają korekty. Także to nie zawsze jest tak, że rozwiązanie, które znajduje się w uchwale jest to rozwiązanie będące decyzją miasta. Jest to często kompromis albo rozwiązanie narzucone toku prac przez instytucję, które taka władzę mają. Jeżeli chodzi o C6 Urząd Morski te linie zabudowy bardzo ograniczał – bardziej złożona sprawa tu była, bo zabudowa znajdowała się na terenie na którym być nie powinna zgodnie z przepisami dotyczącym pasa technicznego. Zarzut pana że miasto narzuca mieszkańcom pewne rozwiązania nie jest do końca uzasadniony. Oczywiście jeśli mieszkańcy nie wiedzą o planie i nie wypowiadają się jest takie ryzyko, że te rozwiązania ich zaskoczą. Ale jaki realny wpływ ma miasto żeby w dyskusji publicznej uczestniczyło więcej osób albo żeby zaprosić i uświadomić różnym osobom że jakiś plan jest przygotowywany i wykładany to jest decyzja niezależna od uregulowań ustawowych.....

Radny Paweł Breszka: czy pani może wykluczyć taką sytuację, że może nastąpić taka sytuacja że właściciele tych działek w przyszłym roku po uchwaleniu planu wystąpią do miasta o pieniądze z tytułu posiadania dróg i zapisów w planie?

A drugie pytanie czy potwierdza Pani że w miarę upływu lat ten obszar będzie dochodowy? Bo z analizy skutków finansowych wynika owszem ale na minus 1.280.000,00 tys. zł. na koniec okresu rozliczeniowego. Więc skąd ta informacja, że to jest dochodowa kwestia?

Pani Aleksandra Narkowicz – Pala Kierownik Referatu GGiG: jeśli chodzi o roszczenia mieszkańców dot. wykupu przez miasto terenów na których nastąpiła zmiana sposobu przeznaczenia i nie mogą one być użytkowane w sposób dotychczasowy to reguluje tę kwestię ustawa o planowaniu. Z takim roszczeniem można wystąpić. I takie prawo właściciele gruntów, które zostały przeznaczone na cele inne niż osoby te sobie życzyły jest możliwe i my się z tym liczymy. Oczywiście przy wywłaszczaniu terenów pod drogi publiczne zasadą jest płacenie odszkodowań. Tych dróg publicznych jeżeli chodzi o plan E1 nie jest dużo, rozwiązanie komunikacyjne zaproponowane w planie ogranicza do minimum konieczność wykupu terenu dróg od osób prywatnych. Część dróg jest na terenach miejskich, natomiast na gruntach prywatnych kwestie te muszą rozwiązać właściciele. Sądzymy, że skala roszczeń będzie rozłożona w czasie i będzie niewielka. Natomiast

roszczenia z tego tytułu że grunt po zmianie planu stracił swoją wartość, nie spodziewamy się ich, ponieważ tutaj jest akurat sytuacja odwrotna, ceny tych nieruchomości wzrosną wskutek uchwalenia planu. A więc właściciele zyskają i być może miasto zyska w postaci renty planistycznej

Radna Ewa Basandowska: i opłaty adiacenckiej.

Pani Aleksandra Narkowicz – Pala Kierownik Referatu GGiG: jeśli będą prowadzone inwestycje w zakresie nowych sieci.

Jeżeli chodzi o prognozę skutków finansowych ten bilans ogólny, jest na dzień opracowania na minusie 1.280.000,00zł

Radny Paweł Breszka: czyli nie jest to dla miasta dochodowe.

Pani Aleksandra Narkowicz – Pala Kierownik Referatu GGiG: Dochody przewidujemy ale jeśli na dzień dzisiejszy policzyć koszty z możliwymi zyskami to jest to wartość minus w bilansie ogólnym.

Radna Ewa Basandowska: 2.138 ml infrastruktura, pół miliona drogi a sam koszt zmiany planu?

Pani Aleksandra Narkowicz – Pala Kierownik Referatu GGiG: koszt zmiany planu jest stosunkowo niewielki – 12 tys. brutto wynagrodzenie dla biura projektowego plus około 5.5 tys. jeżeli chodzi o materiały geodezyjno- kartograficzne.

Radna Ewa Basandowska: i jeśli dobrze usłyszałam niecałe 5 ha należy do miasta?

Pani Aleksandra Narkowicz – Pala Kierownik Referatu GGiG: tak.

Radna Ewa Basandowska: czyli miasto ze sprzedaży tych działek mogłoby około miliona zarobić, tak?

Pani Aleksandra Narkowicz – Pala Kierownik Referatu GGiG: dokładnie tutaj mamy 1.128.000,00 zł – taki szacunek na dzień prognozy przy założeniu za 1 m² w granicach 25 zł. No tu może być różnie z tą ceną równie dobrze może pójść mocno w górę ale może też być niższa.

Radna Ewa Basandowska: czyli dzisiaj ponosimy tylko koszt około 17.5 tys. zł?

Pani Aleksandra Narkowicz – Pala Kierownik Referatu GGiG: tak. W perspektywie kilku a może nawet kilkunastu lat nie jesteśmy zmuszeni do wydatkowania środków na infrastrukturę techniczną być może z wyjątkiem jakiegoś elementu drogowego o co będą postulować i wnioskować mieszkańcy i użytkownicy tych działek.

Radny Piotr Masłowski: nasuwa mi się druga wątpliwość i pytanie, to po co zmieniamy ten plan skoro jest tyle terenów wokoło gdzie zwrot pieniędzy może nastąpić w krótkim czasie? Wchodzimy w jakąś utopię na straty?

Pani Aleksandra Narkowicz – Pala Kierownik Referatu GGiG: to jest takie pytanie bardzo ogólne o politykę przestrzenną miasta. Ja mogę się wypowiedzieć tylko w takim zakresie

ograniczonym. Miasto prowadzi bardzo dużo zmian planów, sukcesywnie je prowadzi i w tej chwili jest to 10 planów miejscowych. To są również tereny gdzie będą zyski, gdzie było dużo wniosków mieszkańców. Oczywiście w pierwszej kolejności są realizowane te kwestie które zaspakają potrzeby miasta, w drugiej kolejności wynikające z wniosków mieszkańców. Ale jak mówiłam na komisji jeżeli w wyniku potrzeb miasta zmienia się plan to czasem rozszerza się zakres zmiany planu jeśli obok są wnioski o zmianę.

Radny Roman Dudziński: czyli na tym terenie będzie zakaz budowy domków drewnianych? 6 lat temu użytkownicy terenów chcieli w miejsce ferm budować domki letniskowe.

W pierwszej kolejności Rada przystąpiła do głosowania w kwestii uwzględnienia uwagi nr 1 złożonej przez panią Janinę Częścik (załącznik nr 24).

Za uwzględnieniem uwagi głosowało 3 Radnych, przeciw 9 Radnych, 1 osoba wstrzymała się od głosu. Rada nie uwzględniła uwagi.

Rada Miejska przy 9 głosach „za”, 3 głosach „przeciw” 1 głosie „wstrzymującym” podjęła uchwałę Nr VI/58/2015 (załącznik nr 25).

18. Odpowiedzi na interpelacje.

Odpowiedzi na interpelacje nie udzielano.

Radny Paweł Breszka: obowiązuje nas aktualny Statut Miasta, być może to wynika z mojego niedoświadczenia ale mam takie pytanie, bo tu analizując dokumenty, mam coś takiego jak Statut Miasta Darłowa i tu jest zapis, że organem uchwałodawczy Osiedla jest Ogólne Zebranie Mieszkańców – czy my będziemy zmieniać ten Statut czy ta uchwała, która dzisiaj była przegłosowana jest zgodna ze Statutem Miasta.

W Statucie jest wyraźnie zapisane Organem uchwałodawczym Osiedla jest Ogólne Zebranie Mieszkańców. W projekcie uchwały przyjętym przez Szanowną Radę organem uchwałodawczym Osiedla jest Rada Osiedla, to są dwie różne rzeczy.

Radca Prawny Mariusz Hewelt : będzie zmieniony.

Radny Paweł Breszka: ale co będzie zmienione.

Radca Prawny: Statut Miasta.

Radny Paweł Breszka: w takiej kolejności, że najpierw Statut Osiedla a następnie Statut Miasta?

Radny Zbigniew Grosz: nie koliduje jedno z drugim, najpierw uchwaliliśmy to a później uchwalimy zmianę Statutu, tak Panie mecenasie?

Radna Ewa Basandowska: najpierw powinien być Statut Miasta.

Radny Paweł Breszka: najpierw powinna być zmiana Statutu Miasta. Tę uchwałę Wojewoda nam uwali.

Radca Prawny: niekoniecznie.

Radny Paweł Breszka: to zobaczymy.

Radca Prawny: zobaczymy.















19. Zamknięcie sesji.

W związku z wyczerpaniem tematyki posiedzenia Przewodnicząca Rady Miejskiej Krystyna Sokolińska zamknęła VI sesję Rady Miejskiej w Darłowie.











Protokołowała:
M.Pawliszyn

Przewodnicząca Rady
Krystyna Sokolińska

Lista obecności
na sesji Rady Miejskiej w Darłowie
14 maja 2015 r.

Lp.	Nazwisko i imię	Podpis
1.	Ewa Basandowska	
2.	Paweł Bieszka	
3.	Roman Dudziński	
4.	Robert Gorgol	
5.	Zbigniew Grosz	
6.	Andrzej Herdzik	NIEOBECNY
7.	Jerzy Maciąg	
8.	Ewa Madalińska - Marciniak	
9.	Piotr Masłowski	
10.	Dorota Podgórska	
11.	Renata Potomska	
12.	Krystyna Różańska	
13.	Krystyna Sokolińska	
14.	Czesław Woźniak	
15.	Edward Ziółkowski	

**Lista obecności
na sesji Rady Miejskiej w Darłowie
14 maja 2015 r.**

Lp.	Imię i nazwisko	Przedstawiciel/Funkcja	Podpis
1.	Andrzej Głęboki	MPGK	
2.	Krzysztof Anachniak	MBP	Anachniak
3.	Anne Marzoch	OS - UM	Marzoch
4.	Grzegorz Ryzyl	OR - UM	Ryzyl
5.	ZAFRA MUSIAL	SIRAS MIEPIKA	
6.	Leszek Kluc	OC - UM	
7.	T. Barch	UM DARŁOWO BT	
8.	W. Bonk	GKM - UM	
9.	M. Burdus	UM DARŁOWO BPK	
10.	Patrycja Burboner	MPFC	
11.	Leszek Wątkiewicz	wzeczniak	
12.	Marcin Łuc	Praktykant	Łuc
13.	Zbigniew Płanowski	MZBIK	
14.	Waldemar Świątkiewicz	ZPMO	

**Lista obecności
na sesji Rady Miejskiej w Darłowie
14 maja 2015 r.**

L.p.	Imię i nazwisko	Przedstawiciel/Funkcja	Podpis
15	Kornelia Rybarczyk	Urodziłowa Rada Miasta	Rybarczyk
16	Kuzmarowska Dominika	Młodzieżowa Rada Miasta	<i>[Signature]</i>
17	Waldemar Wierocki	MOPB	<i>[Signature]</i>
18	Grzegorz Dulewicz	Poradnia nr 2 im. J. Prazmiskiej	<i>[Signature]</i>
19	Herzogeneta Świątkowska	Mejskie Gimnazjum im. H. Dulewicz w Darłowie	<i>[Signature]</i>
20	Piotr Pasierbek	"BLIŻEJ LUDZI" Zarząd Powiatu	<i>[Signature]</i>
21	Arkadiusz Się	DOK	<i>[Signature]</i>
22	Andrzej Prokaszewicz	SP3 Darłowo	<i>[Signature]</i>
23	Zbigniew Mielczarek	055/UM	<i>[Signature]</i>
24	Albina Narkowa	44 UM	<i>[Signature]</i>
25	Marek Kwaś	Wzrost prawni	<i>[Signature]</i>
26	Dzysław Wolkow	Sekretarz UM	<i>[Signature]</i>
27	Andrzej Morawski	Pracownik Architektury Sztuki	<i>[Signature]</i>
28	Zdzisław Elwicki	UM 2-ty budowy	<i>[Signature]</i>
29	Świątek Danuta	2-coi skarbnika	<i>[Signature]</i>

Darłowo, 4 maja 2015 r.

**Przewodnicząca
Rady Miejskiej
w Darłowie**

**Radni Rady Miejskiej
w Darłowie**

Na podstawie art. 20 ust. 1 ustawy z dnia 8 marca 1990 r. o samorządzie gminnym (Dz. U. z 2013r. poz.594 z późn. zm.)

z w o ł u j ę

VI sesję Rady Miejskiej w Darłowie, która odbędzie się 14 maja 2015 r. godz. 15.00 w sali posiedzeń Urzędu Miejskiego w Darłowie.

Porządek obrad:

1. Sprawy organizacyjne:

- otwarcie sesji i stwierdzenie kworum,
- propozycje zmiany porządku obrad,
- zatwierdzenie protokołu sesji z 30 marca 2015 r.

2. Sprawozdanie Burmistrza Miasta z działań podejmowanych w okresie między sesjami.

3. Trybuna Obywatelska:

- wnioski mieszkańców.

4. Interpelacje.

5. Zapytania Radnych.

6. Podjęcie uchwały w sprawie przyjęcia sprawozdania z realizacji "Programu współpracy Miasta Darłowo z organizacjami pozarządowymi oraz podmiotami wymienionymi w art. 3 ust.3 ustawy o działalności pożytku publicznego i o wolontariacie na rok 2014" (Druk nr 1).

7. Podjęcie uchwały w sprawie przyjęcia "Sprawozdania z realizacji w 2014 roku zadań z zakresu wspierania rodziny i pieczy zastępczej"(Druk nr 2).

8. Podjęcie uchwały w sprawie przyjęcia "Oceny zasobów pomocy społecznej dla Miasta Darłowo za rok 2014 (Druk Nr 3).

9. Podjęcie uchwały w sprawie przyjęcia "Sprawozdania z działalności Miejskiego Ośrodka Pomocy Społecznej w Darłowie za 2014 r. (Druk nr 4).

10. Raport z realizacji "Programu Ochrony Środowiska dla Miasta Darłowo" za lata 2013 - 2014 (Druk nr 5).

11. Podjęcie uchwały:

- 1) w sprawie statutu jednostki pomocniczej - Osiedle Zachód (Druk nr 6),
- 2) w sprawie statutu jednostki pomocniczej - Osiedle Południe (Druk nr 7),
- 3) w sprawie statutu jednostki pomocniczej - Osiedle Bema (Druk nr 8),
- 4) w sprawie statutu jednostki pomocniczej - Osiedle Centrum (Druk nr 9),
- 5) w sprawie statutu jednostki pomocniczej - Osiedle Darłówko (Druk nr 10).

12. Podjęcie uchwały w sprawie wykazu kąpielisk na terenie Gminy Miasta Darłowo (Druk nr 11).
13. Podjęcie uchwały w sprawie zmian budżetu Gminy – Miasto Darłowo na 2015 rok (Druk nr 12).
14. Podjęcie uchwały w sprawie zmiany wieloletniej prognozy finansowej Gminy – Miasto Darłowo na lata 2015 - 2024 (Druk nr 13).
15. Podjęcie uchwały w sprawie miejscowego planu zagospodarowania przestrzennego dla terenu pomiędzy ulicami Chopina, M. Karłowicza, K. Kurpińskiego i W. Lutosławskiego Gminy Miasto Darłowo (Druk nr 14).
16. Podjęcie uchwały w sprawie miejscowego planu zagospodarowania przestrzennego dla jednostki strukturalnej D- Darłowo Centrum położonej na obszarze Gminy Miasto Darłowo - obszar D1 (Druk nr 15).
17. Podjęcie uchwały w sprawie miejscowego planu zagospodarowania przestrzennego dla jednostki strukturalnej E - Darłowo Wschodnie położonej na obszarze Gminy Miasto Darłowo - obszar E1 (Druk Nr 16).
18. Odpowiedzi na interpelacje.
19. Zamknięcie sesji.

Przewodnicząca Rady

Krzyszyna Sokolińska

BIURO RADY MIEJSKIEJ	
Darłowo 2015-05-11	
wj.	14.05.2015
Nr	
załączn.	

Radny Rady Miasta w Darłowie
Piotr Masłowski

Przewodnicząca Rady Miasta w Darłowie
Pani Krystyna Sokolińska


Interpelacja

Aktualnie w porcie morskim nabrzeże Dorszowe II przy ulicy Conrada w Darłównu wschodnim trwa rozładunek kruszywa na plac który w szczegółowym zapisie planu przestrzennego miasta Darłowa ma zakaz składowanie na obszarach otwartych substancji sypkich. Potwierdza to wojewódzki Inspektorat Ochrony Środowiska w Szczecinie w postępowaniu administracyjnym kierując sprawę do organu kompetentnego celem załatwienia przez Burmistrza Miasta Darłowa. Termin załatwienia upływa w miesiącu maju. Proceder taki ma miejsce od wielu lat.

Urząd Morski w Słupsku tłumaczy się że poprzedni jeden załadunek była to sytuacja awaryjna zbyt dużego zanurzenia statku, jednak fakty wskazują na nieprawdę ponieważ proceder jest prowadzony stale i potwierdzają to zapisy wyjść i wejść statków.

Dlaczego Burmistrz Miasta Darłowa nie realizuje Uchwał Rady Miasta i toleruje łamanie prawa, planu przestrzennego dla Miasta nie tylko w tym przypadku?

Co postanowił i zrobił do tej pory celem uregulowania prawnego przeładunków Morskiej Agencji w Gdyni na terenie miasta przy nabrzeżu Gdańskim i Władysławowskim II w porcie Darłowo, gdzie przy ulicy Portowej także jest składowane kruszywo sprzecznie z planem przestrzennym dla miasta Darłowa ponieważ zapisy mówią że ma tam być parking dla samochodów?

Masłowski 

Darłowo, dn. 29.04.2015 r.

OS.7021.23.2015

Pani Krystyna Sokolińska
Przewodnicząca Rady Miejskiej
w Darłowie

Zgodnie z art. 18 ust. 2 ustawy z dnia 27 kwietnia 2001 r. Prawo ochrony środowiska (Dz. U. z 2013 r. Poz. 1232 z późn.zm.) organ wykonawczy gminy sporządza co 2 lata raport z realizacji programu ochrony środowiska , który przedstawia radzie gminy.

W związku z powyższym Burmistrz Miasta Darłowo przedkłada Radzie Miejskiej w Darłowie sporządzony raport.



BURMISTRZ
Arkadiusz Klimowicz

Raport z realizacji
„Programu Ochrony Środowiska
dla Miasta Darłowo”
za lata 2013 – 2014

key

Rozwiązania dla środowiska

Kwiecień, 2015 r.

Miasto Darłowo
Urząd Miejski w Darłowie
Plac Tadeusza Kościuszki 9
76 - 150 Darłowo

Green Key Joanna Masiota - Tomaszewska
ul. Nowy Świat 10a/15
60 - 583 Poznań
www.greenkey.pl

Raport z realizacji „Programu Ochrony Środowiska dla Miasta Darłowo” za lata 2013 - 2014

mgr Joanna Masiota - Tomaszewska

mgr Joanna Wałkowiak
Monika Krajniak

Kwiecień, 2015 r.

SPIS TREŚCI

1.	WSTĘP.....	5
2.	OCENA REALIZACJI PRZEDSIĘWZIĘĆ Z ZAKRESU PLANU OPERACYJNEGO PROGRAMU OCHRONY ŚRODOWISKA W OKRESIE OD STYCZNIA 2012 DO GRUDNIA 2014.....	6
2.1.	<i>Realizacja celu I optymalizacja gospodarki wodno-ściekowej miasta Darłowo</i>	<i>6</i>
2.2.	<i>Realizacja celu II ochrona powietrza atmosferycznego oraz IV ochrona przed hałasem i promieniowaniem elektromagnetycznym</i>	<i>8</i>
2.3.	<i>Realizacja celu III ochrona powierzchni ziemi</i>	<i>9</i>
2.4.	<i>Realizacja celu V ochrona różnorodności biologicznej i krajobrazu</i>	<i>11</i>
2.6.	<i>Realizacja celu VI edukacja ekologiczna.....</i>	<i>11</i>
2.7.	<i>Realizacja celu VII rozwój energetyki odnawialnej.....</i>	<i>11</i>
3.	OCENA REALIZACJI PROGRAMU OCHRONY ŚRODOWISKA NA PODSTAWIE WSKAŹNIKÓW MONITOROWANIA PROGRAMU	13
4.	PODSUMOWANIE I WNIOSKI	20
	SPIS TABEL	24
	WYKORZYSTANE MATERIAŁY I OPRACOWANIA	24

1. WSTĘP

„Program Ochrony Środowiska dla Miasta Darłowo” opracowany został w 2012 r. z perspektywą do roku 2019.

Zgodnie z art. 18 ust. 2 ustawy z dnia 27 kwietnia 2001 r. Prawo ochrony środowiska (Dz. U. 2013 poz. 1232 ze zm.) organ wykonawczy Miasta sporządza co dwa lata raport z realizacji programu ochrony środowiska (zwany dalej Raportem), który przedstawia Radzie Miejskiej w Darłowie.

Niniejszy dokument stanowi realizację obowiązku, o którym mowa powyżej.

Zgodnie z ustawą z dnia 3 października 2008 r. o udostępnianiu informacji o środowisku i jego ochronie, udziale społeczeństwa w ochronie środowiska oraz ocenach oddziaływania na środowisko (Dz. U. 2013 poz. 1235, art. 25), Burmistrz Miasta Darłowo ma obowiązek zamieścić w Biuletynie Informacji Publicznej opracowany Raport z realizacji Programu ochrony środowiska, tak aby każdy mieszkaniec mógł zweryfikować stopień realizacji zamierzeń Miasta w zakresie ochrony środowiska.

Ustawodawca nie określił, jaką formę powinien posiadać Raport z realizacji Programu i jakie elementy mają składać się na jego zawartość. Nie zostały opracowane ogólne wytyczne opracowania Raportu, umożliwiające zachowanie układu treści i sposobu przedstawienia rezultatów z realizacji zadań ujętych w Programie Ochrony Środowiska obowiązujące we wszystkich jednostkach samorządu terytorialnego w Polsce. Ustawodawca nie zdyscyplinował również samorządów do przestrzegania określonych terminów, w których – od momentu przyjęcia uchwałą Programu Ochrony Środowiska – powinien być przedstawiony Raport z jego realizacji.

Zakres niezbędnych informacji jakie powinien zawierać Raport powinien odpowiadać treści przyjętego POŚ. W Raporcie należy zatem przedstawić postępy z realizacji każdego z zadań zapisanych w Programie lub wyjaśnić powody zaniechania działań lub ewentualnych opóźnień. Porównanie uzyskanego obrazu ze stanem polityki ochrony środowiska opisanym w Programie Ochrony Środowiska powinno dać odpowiedź na pytanie, w jakim stopniu udało się zrealizować przedsięwzięcia przyjęte w Programie. Chodzi tu o wszystkie zadania zapisane w POŚ, te realizowane bezpośrednio przez samorząd Miasta, jak i wszystkie inne podmioty działające w zakresie ochrony środowiska na ich terenie. Raport z realizacji Programu Ochrony Środowiska powinien, przede wszystkim, zawierać informacje o wykonaniu jakościowym i ilościowym celów oraz zadań postawionych w Programie. Ponadto w Raporcie można umieścić także inne informacje, które gmina uważa za istotne dla rozwoju systemu działań w zakresie ochrony środowiska na swoim terenie, a które nie wynikają z obecnie obowiązującego Programu ochrony środowiska.

Raport jest zatem próbą weryfikacji i wstępnej oceny wykonania tego, co zostało zapisane w Programie Ochrony Środowiska dla Miasta Darłowo, a co zostało zrealizowane w latach 2013 – 2014.

W Programie na tle głównych dziedzin rozwoju i związanych z nimi kierunków presji na środowisko oraz na podstawie diagnozy i prognozy stanu środowiska, a także uwarunkowań polityki ekologicznej sformułowano cele i kierunki działań ekologicznych.

W niniejszym Raporcie zostały przedstawione zadania i przedsięwzięcia, które były zrealizowane lub rozpoczęte w ramach obowiązującego w latach 2013 - 2014 Programu

Ochrony Środowiska, w okresie od 1 stycznia 2013 r. do 31 grudnia 2014 r. Przedsięwzięcia i zadania ujęte zostały w Raporcie w grupach zgodnych z celami określonymi w POŚ:

1. Cel I optymalizacja gospodarki wodno-ściekowej,
2. Cel II ochrona powietrza atmosferycznego,
3. Cel III ochrona powierzchni ziemi,
4. Cel IV ochrona przed hałasem i promieniowaniem elektromagnetycznym,
5. Cel V ochrona różnorodności biologicznej i krajobrazu,
6. Cel VI edukacja ekologiczna,
7. Cel VII rozwój energetyki odnawialnej.

Raport został opracowany głównie na podstawie danych i informacji uzyskanych z Urzędu Miejskiego w Darłowie. W szczególności podstawą sporządzenia Raportu z realizacji Programu ochrony środowiska za lata 2013 - 2014 były:

- sprawozdania z wykonania budżetu Miasta Darłowo za lata 2013, 2014
- sprawozdania statystyczne przekazywane do GUS - SG-01 gospodarka mieszkaniowa i komunalna za lata 2013, 2014,
- uchwały, postanowienia, pozwolenia, decyzje, porozumienia,
- dane pochodzące od podmiotów działających na terenie Miasta Darłowo,
- dane statystyczne pochodzące z Banku Danych Lokalnych Głównego Urzędu Statystycznego.

2. OCENA REALIZACJI PRZEDSIĘWZIĘĆ Z ZAKRESU PLANU OPERACYJNEGO PROGRAMU OCHRONY ŚRODOWISKA W OKRESIE OD STYCZNIA 2012 DO GRUDNIA 2014

2.1. Realizacja celu I optymalizacja gospodarki wodno-ściekowej

Ochrona wód jest jednym z ważniejszych celów, ze względu na wyczerpalność zasobów wodnych. W celu ochrony zasobów wodnych należy zadbać o zaspokojenie potrzeb mieszkańców i dostarczenie im odpowiedniej ilości oraz jakości wody pitnej przy jednoczesnym wzroście świadomości mieszkańców w celu zmniejszenia zużycia wody w gospodarstwach domowych i przedsiębiorstwach. Działania te możliwe są dzięki modernizacji infrastruktury technicznej odpowiedzialnej za dostarczanie i oczyszczanie wód oraz przeciwdziałania zanieczyszczeniu wód powierzchniowych i podziemnych.

Tabela 1. Działania zrealizowane na terenie Miasta Darłowo w latach 2013 – 2014 w ramach realizacji celu I Programu Ochrony Środowiska

L.p.	Rodzaj działań	Koszty [zł]
Rok 2013		
1.	Działania mające na celu utrzymanie szaleatów miejskich w dobrym stanie	b.d.
2.	Budowa nowego Basenu Rybackiego w Darłowie wraz z uzbrojeniem terenu w sieć wodociagową	16 333 768,00
3.	Przedłużenie Nadbrzeża Słupskiego w Porcie Darłowo	2 393 668,00
Rok 2014		
4.	Wykonanie odwodnienia ul. Wiejskiej	100 000,00
5.	Budowa nowego Basenu Rybackiego w Darłowie wraz	9 592 000,00

L.p.	Rodzaj działań	Koszty [zł]
	z uzbrojeniem terenu w sieć wodociągowa	
6.	Przedłużenie Nadbrzeża Słupskiego w Porcie Darłowo	5 469 885,00
Uchwały, decyzje, strategiczne dokumentacje podjęte w ramach realizacji celu optymalizacja gospodarki wodno – ściekowej miasta Darłowo		
2013 r.	Uchwała Nr XXXVIII/263/2013 Rady Miejskiej w Darłowie z dnia 3 kwietnia 2013 r. w sprawie zatwierdzenia taryf dla zbiorowego zaopatrzenia w wodę i zbiorowego odprowadzania ścieków.	
2013 r.	Zarządzenie nr EI.0050.872.2013 Burmistrza Miasta Darłowo z dnia 02.08.2013 r. w/s wszczęcia postępowania dotyczącego udzielenia zamówienia publicznego na wykonanie robót dodatkowych podczas realizacji inwestycji pn. "Przedłużenie Nadbrzeża Słupskiego w Porcie Darłowo".	
2013 r.	Zarządzenie nr EI.0050.904.2013 Burmistrza Miasta Darłowo z dnia 18.09.2013 r. w/s wszczęcia postępowania dotyczącego udzielenia zamówienia publicznego na wykonanie opracowania projektu budowlanego dotyczącego zjazdu z ulicy Nadbrzeżnej na działkę nr 9 obręb 5 miasta Darłowo oraz posadowienia przepompowni na działce 2/4 obręb 9 miasta Darłowo.	
2014 r.	Uchwała Nr II/15/2014 Rady Miejskiej w Darłowie z 29 grudnia 2014 r. w sprawie uchwalenia wieloletniego planu rozwoju i modernizacji urządzeń wodociągowych i urządzeń kanalizacyjnych.	
2014 r.	Uchwała Nr LIII/364/2014 Rady Miejskiej w Darłowie z dnia 29 maja 2014 r. w sprawie przystąpienia do konkursu zamkniętego Nr 12/POLIŚ/1.1/04/2014 oś priorytetowa I Gospodarka Ściekowa, finansowanego przez Fundusz Spójności oraz przyjęcia do realizacji przedsięwzięcia p.n. „Opracowanie kompleksowych projektów technicznych modernizacji technologicznej i rozbudowy systemu odbioru i oczyszczania ścieków komunalnych w aglomeracji Darłowo”.	
2014 r.	Uchwała Nr L/345/2014 Rady Miejskiej w Darłowie z dnia 25 marca 2014 r. w sprawie przedłużenia czasu obowiązywania dotychczasowych taryf dla zbiorowego zaopatrzenia w wodę i zbiorowego odprowadzania ścieków.	
2014 r.	Zarządzenie nr EI.0050.1115.2014 Burmistrza Miasta Darłowo z dnia 09.05.2014 r. w/s wszczęcia postępowania dot. udzielenia zamówienia publicznego na sporządzenie dokumentacji technicznej budowy sieci wodociągowej i kanalizacji sanitarnej zasilającej obszar opisany działkami 1/97 , 1/79 , 346/1 obręb 2 Miasta Darłowo.	
2014 r.	Zarządzenie nr GKM.0050.1214.2014 Burmistrza Miasta Darłowo z dnia 05.09.2014 r. w/s wszczęcia postępowania dotyczącego udzielenia zamówienia publicznego na „Budowę kanalizacji deszczowej odwadniającej teren przebudowywanej drogi gminnej ul. Wiejska w Darłowie”.	
2014 r.	Zarządzenie nr EI.0050.1217.2014 Burmistrza Miasta Darłowo z dnia 05.09.2014 r. w/s wszczęcia postępowania dot. udzielenia zamówienia publicznego na przeprowadzenie robót budowlanych związanych z „ Remontem placu (dziedzica) przy Zespole Szkół im. Stefana Żeromskiego w Darłowie (dz. Nr 152, obr. 13 m. Darłowo) oraz wykonaniem odwodnienia placu i wykonaniem studni chłonnej” zgodnie ze zgłoszeniem.	
2014 r.	Zarządzenie nr EI.0050.1250.2014 Burmistrza Miasta Darłowo z dnia 17.10.2014 r. w/s wszczęcia postępowania dotyczącego udzielenia zamówienia publicznego na „Budowę zewnętrznej instalacji kanalizacji sanitarnej tłocznej wraz z przepompownią ścieków w Darłowie”.	
2014 r.	Zarządzenie nr EI.0050.1287.2014 Burmistrza Miasta Darłowo z dnia 25.11.2014 r. w/s wszczęcia postępowania dot. udzielenia zamówienia publicznego na pełnienie funkcji inspektora nadzoru podczas realizacji inwestycji p.n. „Budowa zewnętrznej instalacji kanalizacji sanitarnej tłocznej wraz z przepompownią ścieków w Darłowie”.	
Decyzja Nr 1/09 orzeka się zezwolić firmie TOI TOI Systemy Sanitarne Sp. z o. o., ul. Płochocińska 29, 03 – 044 Warszawa na prowadzenie działalności w zakresie opróżniania zbiorników bezodpływowych i transportu nieczystości ciekłych na terenie miasta Darłowo.		
Decyzja Nr 2/09 orzeka się zezwolić firmie KING SOMMER sp. j., ul. Miedziana 10, 76 – 200 Słupsk na prowadzenie działalności w zakresie opróżniania zbiorników bezodpływowych i transportu nieczystości ciekłych na terenie miasta Darłowo.		
Decyzja Nr 1/2010 orzeka się zezwolić firmie WC SERWIS Beata Bańska, ul. Szybowa 2, 41 – 808 Zabrze na prowadzenie działalności w zakresie opróżniania zbiorników bezodpływowych i transportu nieczystości ciekłych na terenie miasta Darłowo.		

L.p.	Rodzaj działań	Koszty [zł]
	Decyzja NR 2/2010 orzeka się zezwolić firmie DIXI Sp. z o. o., ul. Magenta 142, 04 – 429 Warszawa prowadzenie działalności w zakresie opróżniania zbiorników bezodpływowych i transportu nieczystości ciekłych na terenie miasta Darłowo.	
	Decyzja Nr 1/2011 orzeka się zezwolić firmie Zakład Produkcyjno – Handlowy DARPOL M. Omylak, Z. Piatkowski Spółka jawna, Barzowice 8A, 76 – 150 Darłowo na prowadzenie działalności w zakresie opróżniania zbiorników bezodpływowych i transportu nieczystości ciekłych na terenie miasta Darłowo.	

Źródło: opracowanie własne na podstawie sprawozdań z wykonania budżetu Miasta Darłowo za lata 2013 – 2014

2.2. Realizacja celu II ochrona powietrza atmosferycznego oraz IV ochrona przed hałasem i promieniowaniem elektromagnetycznym

Cel ochrona powietrza atmosferycznego jest realizowany na bieżąco. Co roku podejmowane są działania mające na celu ograniczenie emisji zanieczyszczeń komunikacyjnych i komunalnych. W związku z tym konieczna jest dalsza realizacja inwestycji oraz zadań organizacyjnych w celu realizacji ochrony powietrza.

Poniższe działania wpisują się także w realizację celu zmniejszenie zagrożenia emisją hałasu dla mieszkańców, przede wszystkim pochodzącą ze źródeł komunikacyjnych. Cel ten jest realizowany nie tylko przez Miasto, ale także przez zarządców dróg, zatem konieczna jest ciągła realizacja zadań na różnych poziomach.

W realizacji powyższych celów dużą rolę odgrywają także decyzje o środowiskowych uwarunkowaniach, dla tych aspektów określa się w decyzjach konkretne rozwiązania mające na celu ochronę powietrza, jak i zapewnienie odpowiedniego klimatu akustycznego. Działania te w szczególności dotyczą:

- obowiązku kontroli sprzętu zmechanizowanego pod względem sprawności technicznej i bezpieczeństwa użytkownika,
- obowiązku wykonywania prac z należytą starannością, zgodnie z obowiązującymi przepisami, normami technicznymi, standardami sztuki budowlanej, etyką zawodową,
- prowadzenia starannej i regularnej konserwacji maszyn i środków transportu wewnętrznego oraz pojazdów samochodowych,
- ograniczenia pracy sprzętu budowlanego i dostaw materiałów budowlanych jedynie do pory dziennej,
- minimalizowania pylenia przy transporcie materiałów poprzez zastosowanie plandek i utrzymywanie dróg dojazdowych w czystości,
- izolacji akustycznej pomieszczeń,
- nasadzenia i utrzymanie zieleni wysokiej,
- zastosowania cichych, gładkich nawierzchni w ciągach komunikacyjnych.

Zaznaczyć należy, że decyzje zawierają także pozostałe obowiązki związane z odpadami, ochroną gruntu i wód, zieleni itd. W głównej mierze nastawione są one na realizację innych celów, jednak zawierają także zapisy dotyczące powietrza i klimatu akustycznego, które zapewniają odpowiednie prowadzenie prac i funkcjonowanie inwestycji.

Zadania mające na celu minimalizację oddziaływania pól elektromagnetycznych na zdrowie człowieka i środowisko opierają się głównie na uchwalonych planach zagospodarowania przestrzennego Miasta w zakresie aspektów związanych z zagrożeniem promieniowaniem elektromagnetycznym. Plany ustalają możliwość realizacji stacji bazowych telefonii komórkowej, a także linii elektroenergetycznych zgodnie z przepisami prawa w szczególności z przepisami dotyczącymi ochrony środowiska i ochrony zabytków, w tym

lokalizowania obiektów mieszkaniowych i przeznaczonych na stały pobyt ludzi, w strefie technicznej linii elektroenergetycznych.

Na terenie Miasta Darłowo umieszczony jest punkt pomiarowy promieniowania elektromagnetycznego, co umożliwia regularne pomiary oraz kontrolowanie wielkości promieniowania.

Ponadto w ramach prowadzonych inwestycji przedsiębiorcy zobowiązani są przestrzegać przepisy bezpieczeństwa, higieny pracy, prawa budowlanego, gospodarowania przestrzennego i przepisów sanitarnych w celu ochrony przed promieniowaniem elektromagnetycznym.

Tabela 2. Działania zrealizowane na terenie Miasta Darłowo w latach 2013 – 2014 w ramach realizacji celu II oraz IV Programu Ochrony Środowiska

L.p.	Rodzaj działań	Koszty [zł]
Rok 2013		
1.	Poprawa dostępności do portu morskiego w Darłowie z sieci dróg krajowych i wojewódzkich poprzez budowę dróg dojazdowych	2 150 000,00
Rok 2014		
2.	Poprawa dostępności do portu morskiego w Darłowie z sieci dróg krajowych i wojewódzkich poprzez budowę dróg dojazdowych	13 000 000,00
3.	Modernizacja i budowa nawierzchni dróg miejskich z infrastrukturą poprzez:	
4.	Budowa skrzyżowania ulic Leśnej z Wiśniową	70 000,00
5.	Budowa ulicy Nowoprojektowanej (dojście do Orlika)	30 000,00
6.	Budowa ulicy Polnej	69 000,00
Uchwały, decyzje, strategiczne dokumentacje podjęte w ramach realizacji celu ochrona powietrza atmosferycznego oraz ochrona przed hałasem i promieniowaniem elektromagnetycznym		
2013 r.	Zarządzenie nr GKM.0050.686.2013 Burmistrza Miasta Darłowo z dnia 04.01.2013 r. w/s powierzenia Miejskiemu Przedsiębiorstwu Gospodarki Komunalnej Sp. z o.o. w Darłowie wykonanie zadania „Zimowe i letnie utrzymanie ulic w granicach administracyjnych miasta Darłowo w 2013 roku.”	
2013 r.	Zarządzenie nr GKM.0050.918.2013 Burmistrza Miasta Darłowo z dnia 03.10.2013 r. w/s wszczęcia postępowania dotyczącego udzielenia zamówienia publicznego na „Budowę oświetlenia ulicznego (poprzez budowę linii energetycznej kablowej oświetleniowej wraz ze słupami oświetleniowymi oraz szafką oświetleniową w Darłowie przy Ks. Jerzego Popiełuszki oraz ul. Kardynała Stefana Wyszyńskiego na działkach nr 27/43, 27/7, 27/42, 116/3, 27/41, 28/9 obręb ewidencyjny nr 10 Miasta Darłowo.”	
2014 r.	Uchwała Nr II/21/2014 Rady Miejskiej w Darłowie z 29 grudnia 2014 r. w sprawie zbycia na własność działek gruntu położonych w Darłowie, zabudowanych stacjami transformatorowymi, na rzecz spółki Energa-Operator SA Oddział w Koszalinie.	
2014 r.	Uchwała Nr XLVIII/334/2014 Rady Miejskiej w Darłowie z dnia 14 lutego 2014 r. w sprawie przejęcia od Powiatu Sławieńskiego zadania – utrzymanie i ochrona dróg powiatowych na obszarze Gminy Miasta Darłowo.	

Źródło: Opracowanie własne na podstawie sprawozdań z wykonania budżetu Miasta Darłowo za lata 2013 – 2014

2.3. Realizacja celu III ochrona powierzchni ziemi

Zgodnie z Prawem ochrony środowiska Dz. U. z 2013 r. poz. 1232 .ustawa z dnia 27 kwietnia 2001 r. ochrona powierzchni ziemi polega na:

- racjonalnym gospodarowaniu,
- zachowaniu funkcji środowiskowych, gospodarczych, społecznych i kulturowych,
- zapobieganiu zanieczyszczeniu substancjami powodującymi ryzyko,
- zachowaniu jak najlepszego stanu gleby,

- minimalizacji stopnia i łagodzeniu skutków zasklepienia gleby,
- zapobieganiu ruchom masowym ziemi i ich skutkom,
- przeciwdziałaniu niekorzystnym zmianom naturalnego ukształtowania powierzchni ziemi.

Cel III ochrona powierzchni ziemi realizowany jest w Mieście poprzez działania związane z zagospodarowaniem terenu i opracowanie dokumentów, które to regulują takich jak: MPZP, SUIKZP, Prognozę oddziaływania na środowisko inwestycji. W Miejscowych Planach Zagospodarowania Przestrzennego uwzględniane są planowane inwestycje i zmiany w zagospodarowaniu terenu, które starają się gospodarować powierzchnią ziemi w sposób racjonalny oraz dążą m.in. do ograniczania przeznaczenia gleb cennych rolniczo na cele nierolnicze i nieleśne. Cel III w Darłowie realizowany jest również przez regularne likwidowanie dzikich wysypisk oraz dbanie o gospodarkę odpadami i tworzenie odpowiednio zabezpieczonych składowisk odpadów. Urząd Miasta w Darłowie przyjmuje uchwały oraz zarządzenia, które zapewniają realizację celu III, są to między innymi:

- *Uchwała Nr XXXV/241/2013 w sprawie powierzenia Spółce pod nazwą Miejskie Przedsiębiorstwo Gospodarki Komunalnej i Mieszkaniowej spółka z ograniczoną odpowiedzialnością w Sławnie zadania własnego Gminy w zakresie gospodarki odpadami komunalnymi oraz wyrażenia zgody na zawarcie przez Gminę umowy wykonawczej niezbędnej dla realizacji projektu p.n.: „Usprawnienie systemu gospodarki odpadami w Powiecie Sławieńskim przez rozbudowę składowiska odpadów w Gwiazdowie”.*
- *Zarządzenie nr GG.0050.1162.2014 Burmistrza Miasta Darłowo z dnia 01.07.2014 r. w/s udzielenia zamówienia publicznego na wykonanie prognozy oddziaływania na środowisko miejscowego planu zagospodarowania przestrzennego.*
- *Zarządzenie nr GG.0050.691.2013 Burmistrza Miasta Darłowo z dnia 08.01.2013 r. w/s udzielenia zamówienia publicznego na wykonanie projektów miejscowych planów zagospodarowania przestrzennego.*
- *Zarządzenie nr OSS.0050.819.2013 Burmistrza Miasta Darłowo z dnia 13.06.2013 r. w/s wydzierżawienia nieruchomości komunalnych na lokalizację miejsc składowania odpadów bytowych.*
- *Zarządzenie nr GKM.0050.946.2013 Burmistrza Miasta Darłowo z dnia 13.11.2013 r. w/s wszczęcia postępowania dot. udzielenia zamówienia publicznego na „Utworzenia, utrzymanie i obsługę Punktu Selektywnej Zbiórki Odpadów Komunalnych na terenie miasta Darłowo.”*
- *Zarządzenie nr GG.0050.1185.2014 Burmistrza Miasta Darłowo z dnia 25.07.2014 r. w/s udzielenia zamówienia publicznego na wykonanie prognozy oddziaływania na środowisko miejscowego planu zagospodarowania przestrzennego dla obszaru E2.*
- *Uchwała Nr XLIII/300/2013 Rady Miejskiej w Darłowie z dnia 28 sierpnia 2013 r. o przystąpieniu do sporządzenia zmiany studium uwarunkowań i kierunków zagospodarowania przestrzennego Miasta Darłowo.*
- *Uchwała Nr XLIII/301/2013 Rady Miejskiej w Darłowie z dnia 28 sierpnia 2013 r. w sprawie wydzierżawienia w trybie bezprzetargowym nieruchomości komunalnych z przeznaczeniem na lokalizację miejsc składowania przez mieszkańców odpadów bytowych na terenie Miasta Darłowo.*

2.4. Realizacja celu V ochrona różnorodności biologicznej i krajobrazu

Zgodnie z Konwencją o różnorodności biologicznej, „Szczyt Ziemi” w Rio de Janeiro w 1992 r., bioróżnorodność definiuje się jako zmienność żywych organizmów zamieszkujących wszystkie środowiska oraz zmienność systemów ekologicznych, których częścią są te organizmy, przy czym tak ujęta zmienność obejmuje różnorodność wewnątrzgatunkową, międzygatunkową i różnorodność ekosystemów. Jej ochrona jest niezwykle ważna, ponieważ zapewnia ciągłość gatunków roślin i zwierząt oraz zabezpiecza je przed wyginięciem.

Cel ten jest realizowany jest na terenie Miasta Darłowo co roku głównie w ramach działań pielęgnacyjnych oraz poprzez analizowanie stanu gatunkowego obszarów cennych przyrodniczo. Działaniami wpisującymi się w realizację tego celu są czynności zapewniające utrzymanie dobrego stanu zieleni w mieście, co warunkuje stabilne środowisko życia organizmom żywym, na które z budżetu w latach 2013 – 2014 przeznaczone zostały odpowiednio kwoty 335 000,00 zł oraz 444 100,00 zł.

2.5. Realizacja celu VI edukacja ekologiczna

Tabela 3 przedstawia wykaz działań podejmowanych przez Darłowo w ramach realizacji celu edukacja ekologiczna na terenie Miasta Darłowo. Na podstawie analizy zapisów wspomnianej tabeli można stwierdzić, że cel jest realizowany na bieżąco, przez podmioty działające na terenie Miasta. Podejmują one co roku działania związane z promocją działań ekologicznych oraz biorą czynny udział w akcjach ekologicznych i zbiórkach.

Konieczna jest dalsza realizacja tego celu i stopniowe regularne zwiększanie świadomości ekologicznej mieszkańców, które warunkować będzie ich ekologiczne zachowania i pomoże utrzymać czystość w Darłowie.

Tabela 3. Działania zrealizowane na terenie Miasta Darłowo w latach 2013 – 2014 w ramach realizacji celu VI Programu Ochrony Środowiska

L.p.	Rodzaj działań
Rok 2013	
1.	Obchody Dnia Ziemi (Sprzątanie Świata) Zespół Szkół im. Stefana Żeromskiego w Darłowie
2.	Konkurs „Woda to życie” Zespół Szkół im. Stefana Żeromskiego w Darłowie
3.	Wolontariat „Koniczynka” podejmował działania: Sprzątanie Świata, Dzień dobrych uczynków, Zbiórka makulatury, Zbiórka nakrętek plastikowych, Zbiórka zużytych baterii. Przedszkole nr 2 im. J. Porazińskiej
4.	Udział w ogólnopolskim programie „Kubusiowi Przyjaciele Natury” przez Przedszkole nr 2 im. J. Porazińskiej
5.	Zajęcia edukacyjne o tematyce ekologicznej oraz przyrodniczej w Przedszkolu nr 2 im. J. Porazińskiej
6.	Wycieczki do Zielonej Szkoły Pod Bocianim Gniazdem w Pomilowie, nadleśnictwa w Karniszewicach, Miejskiego Zakładu Oczyszczania Miasta przez Przedszkole nr 2 im. J. Porazińskiej
7.	Wykorzystywanie surowców wtórnych do wykonywania prac plastycznych i udział w konkursie plastycznym „Zapobiegamy pożarom” w Przedszkolu nr 2 im. J. Porazińskiej
8.	Miejskie Gimnazjum im. Stanisława Dulewicza realizacja Szkolnego Programu Wychowawczego zawierającego treści Edukacji Regionalnej oraz Szkolny Program Profilaktyczny obejmujący problemy dbałości o środowisko
9.	Miejskie Gimnazjum im. Stanisława Dulewicza udział w akcji Sprzątanie Świata oraz Dniu Ziemi
10.	Miejskie Gimnazjum im. Stanisława Dulewicza zbiórka oraz segregacja materiałów wtórnych
Rok 2014	

L.p.	Rodzaj działań
11.	Konkurs „Woda to życie” Zespół Szkół im. Stefana Żeromskiego w Darłowie
12.	Obchody Dnia Ziemi (Sprzątanie Świata) Zespół Szkół im. Stefana Żeromskiego w Darłowie
13.	Wolontariat „Koniczynka” podejmował działania: Sprzątanie Świata, Dzień dobrych uczynków, Zbiórka makulatury, Zbiórka nakrętek plastikowych, Zbiórka zużytych baterii. Przedszkole nr 2 im. J. Porazińskiej
14.	Udział w ogólnopolskim programie „Kubusiowi Przyjaciele Natury” przez Przedszkole nr 2 im. J. Porazińskiej.
15.	Zajęcia edukacyjne o tematyce ekologicznej oraz przyrodniczej w Przedszkolu nr 2 im. J. Porazińskiej
16.	Wycieczki do Zielonej Szkoły Pod Bocianim Gniazdem w Pomiłowie, nadleśnictwa w Karniszewicach, Miejskiego Zakładu Oczyszczania Miasta przez Przedszkole nr 2 im. J. Porazińskiej
17.	Wykorzystywanie surowców wtórnych do wykonywania prac plastycznych i udział w konkursie plastycznym „Zapobiegamy pożarom” w Przedszkolu nr 2 im. J. Porazińskiej
18.	Miejskie Gimnazjum im. Stanisława Dulewicza realizacja Szkolnego Programu Wychowawczego zawierającego treści Edukacji Regionalnej oraz Szkolny Program Profilaktyczny obejmujący problemy dbałości o środowisko
19.	Miejskie Gimnazjum im. Stanisława Dulewicza udział w akcji Sprzątanie Świata oraz Dniu Ziemi
20.	Miejskie Gimnazjum im. Stanisława Dulewicza zbiórka oraz segregacja materiałów wtórnych
21.	Specjalny Ośrodek Szkolno – Wychowawczy w Sławnie organizował zbiórkę baterii w ramach umowy z firmą Reba, zbiórka starych telefonów komórkowych w ramach umowy z firmą Eko – Phone, zbiórka makulatury, nakrętek oraz udział w konkursie Buliba.pl dotyczącym wykonania projektu z odpadów
22.	Specjalny Ośrodek Szkolno – Wychowawczy w Sławnie udział w Dniu Ziemi oraz uczestnictwo w międzynarodowym projekcie Comenius „Natura mówi. Ucz się słuchać własnym sercem”. W ramach projektu wizyta na wysypisku śmieci oraz w schronisku dla zwierząt
Uchwały, decyzje, strategiczne dokumentacje podjęte w ramach realizacji celu rozwoju edukacji ekologicznej	
2013 r.	Zarządzenie nr OSS.0050.978.2013 Burmistrza Miasta Darłowo z dnia 12.12.2013 r. w/s rozstrzygnięcia strażackiego konkursu plastycznego pn. „Zapobiegajmy Pożarom”.

Źródło: opracowanie własne na podstawie sprawozdań z wykonania budżetu Miasta Darłowo za lata 2013 – 2014

2.6. Realizacja celu VII rozwój energetyki odnawialnej

Cel VII realizowany jest w oparciu o zapisy „Polityki Energetycznej Polski do 2030 r.” Stan klimatyczny monitorowany jest na bieżąco i podejmowane są działania w celu znalezienia optymalnego rozwiązania.

Na terenie Darłowa istnieje możliwość wykorzystywania energii słonecznej poprzez kolektory słoneczne, w które zaopatrzone są niektóre budynki, energii wodnej w postaci Małej Elektrowni Wodnej zlokalizowanej na rzece Wieprzy oraz poprzez używanie biomasy.

Urząd Miasta realizuje ten cel poprzez szereg działań, do których należą:

- motywowanie rolników do zakładania plantacji roślin energetycznych,
- promowanie wykorzystania odnawialnych źródeł energii w gospodarstwach domowych.

W 2012 r. Rada Miejska przyjęła Uchwałę Nr XXXIII/224/2012 w sprawie uchwalenia Założeń do planu zaopatrzenia w ciepło, energię elektryczną i paliwa gazowe dla Miasta Darłowo na lata 2012-2027 określającą m.in. potencjał energetyczny drewna odpadowego.

3. OCENA REALIZACJI PROGRAMU OCHRONY ŚRODOWISKA NA PODSTAWIE WSKAŹNIKÓW MONITOROWANIA PROGRAMU

Opracowany w 2012 r. „Program Ochrony Środowiska dla Miasta Darłowo” zakłada zarządzanie środowiskiem oraz monitoring wdrażania Programu Ochrony Środowiska na terenie Miasta.

Jednym z założeń monitoringu wdrażania Programu Ochrony Środowiska jest raportowanie jego realizacji w cyklu dwuletnim (analiza porównawcza stanu wyjściowego i obecnego) oraz jego aktualizacja w cyklu czteroletnim. Raportowanie realizacji Programu odbywa się przed Radą Miasta Darłowo. Określenie stopnia wykonania przedsięwzięć, działań odbywa się w następujących etapach:

- określenie stopnia realizacji przyjętych celów,
- ocena rozbieżności pomiędzy przyjętymi celami i działaniami, a ich wykonaniem,
- analiza przyczyn tych rozbieżności.

Efektom oceny jest przygotowanie Raportu z wykonania Programu Ochrony Środowiska.

Podstawą właściwego systemu oceny realizacji Programu jest dobry system sprawozdawczości, oparty na wskaźnikach (miernikach) stanu środowiska i zmiany presji na środowisko. Wskaźniki monitorowania projektowanych przedsięwzięć powinny być realne, trafnie dobrane, mierzalne – umożliwiające wiarygodne i dostępne porównania. Analiza wskaźnikowa przeprowadzona w ramach monitoringu wdrażania Programu ma za zadanie bezpośrednio monitorowanie wdrażania podjętych działań oraz, pośrednio, ocenę realizacji wskazanych priorytetów w zakresie Programu Ochrony Środowiska.

W dokumencie Program Ochrony Środowiska dla Miasta Darłowo zaproponowano listę przykładowych wskaźników obrazujących stopień realizacji postanowień Programu Ochrony Środowiska oraz zmiany zachodzące w Mieście. Niniejszy Raport uwzględnił zaproponowane wskaźniki oraz zaproponował własne, aby w dokonać bardziej dokładnej oceny. Wskazuje się jednak, że lista ta nie jest wyczerpująca i może być sukcesywnie modyfikowana. Zbiór zaproponowanych i przeanalizowanych wskaźników może być z czasem ograniczony lub rozszerzony w zależności od potrzeb wynikających z analizy rzeczywistej sytuacji na terenie Miasta Darłowo. Ważne jest jednak, aby modyfikacje w zakresie wskaźników nie były zbyt duże, ponieważ trudno będzie porównywać poszczególne raporty między sobą.

W przypadku braku wartości wskaźnika dla okresu wyjściowego (koniec roku 2012) wartości tych wskaźników oparto o dane lub wyliczenia na podstawie statystyki publicznej, wyników państwowego monitoringu środowiska lub danych uzyskanych od jednostek działających na terenie Miasta z lat wcześniejszych. Ocenę wskaźnikową podzielono na poszczególne grupy wskaźników odpowiadające elementom środowiska lub infrastruktury, np. zaopatrzenie w wodę, odprowadzanie ścieków, wody powierzchniowe, powietrze atmosferyczne, itp.

Ocenę wskaźnikową realizacji Programu przedstawiono w poniższej tabeli. Jako okresy analizy przyjęto:

- stan na koniec roku 2012, jako stan wyjściowy (lub na lata wcześniejsze, w przypadku brak danych późniejszych),
- stan na koniec 2014 roku, tj. stan osiągnięty po kolejnym okresie wdrażania Programu Ochrony Środowiska, po którym następuje raportowanie realizacji wdrażanych przedsięwzięć.

Tabela 4. Ocena realizacji Programu Ochrony Środowiska - podsumowanie wskaźników

Oceniany element	Wskaźnik	Jednostka miary	2012 rok odniesienia	2013 - 2014	Źródło danych	Ocena / Opis
Liczba ludności						
	Liczba ludności	os.	14 343	14 286	GUS	Liczba ludności wykazuje tendencję spadkową. Na przestrzeni analizowanych lat zmniejszyła się ona 57 osób.
Zaopatrzenie w wodę	Długość sieci wodociągowej	km	67,2	67,3	GUS	
	Połączenia prowadzące do budynków mieszkalnych i zbiorowego zamieszkania	szt.	1 287	1 325	UM	Na terenie Miasta sieć wodociągowa jest ciągle rozwijana i modernizowana. W porównaniu do roku 2012 jej długość uległa nieznacznej zmianie.
	Ludność korzystająca z sieci	%	97,6	97,5	GUS	Wraz z rozwojem sieci wzrasta liczba budynków zaopatrywanych w wodę.
	Woda dostarczona, gospodarstwom domowym	dam ³ /rok	707,0	740,0	GUS	Ilość wody dostarczonej i jej zużycie wykazują tendencję wzrostową.
	Zużycie wody na rok - na 1 mieszkańca - na 1 korzystającego	m ³	- 49,3 - 50,5	- 51,8 - 53,1	GUS	
Odprowadzanie ścieków	Całkowita długość sieci kanalizacyjnej	km	67,3	67,3	GUS	
	Połączenia prowadzące do budynków mieszkalnych i zbiorowego zamieszkania	szt.	1 191	1 221	UM	Długość sieci kanalizacyjnej nie uległa zmianie. Wzrasta natomiast liczba przyłączy, a liczba mieszkańców korzystających z sieci utrzymuje się na tym samym poziomie. Ilość odprowadzonych ścieków uległa zmianie, co może świadczyć o mniejszym produkowaniu nieczystości przez mieszkańców Miasta.
	Liczba mieszkańców korzystających z sieci kanalizacyjnej	%	87,7	87,7	GUS	
	Ilość ścieków odprowadzona siecią kanalizacyjną	dam ³ / rok	1 232,0	1 077,0	UM	Mimo wzrostu przyłączy do budynków ilość produkowanych ścieków maleje o 155 dam ³ /rok. Jest to skutkiem wzrostu świadomości ekologicznej mieszkańców.

Oceniany element	Wskaźnik	Jednostka miary	2012 rok odniesienia	2013 - 2014	Źródło danych	Ocena / Opis
	Liczba zbiorników bezodpływowych	szt.	10	10	UM	Ilość zbiorników bezodpływowych oraz przydomowych oczyszczalni ścieków nie uległa zmianie.
	Liczba przydomowych oczyszczalni ścieków	szt.	50	50	UM	
Rolnictwo	Ilość gospodarstw rolnych ogółem, w tym:	szt.	148	b.d.	1 – Powsze- -chny Spis Rolny 2010	Z powodu braku danych nie można porównać stanu rolnictwa na terenie Miasta. Na podstawie posiadanych danych można stwierdzić, iż w produkcji na terenie Miasta dominuje pszenica, a wśród zwierząt gospodarskich drób. Panuje rolnictwo indywidualne, na gospodarstwach o powierzchni do 5 ha.
	1 – 5 ha					
	5 – 10 ha					
	10 – 15 ha					
	Powyżej 15 ha					
	Powierzchnia zasiewów, w tym:	ha	1 411,44	b.d.	1 – Powsze- -chny Spis Rolny 2010	
	pszenica					
	żyto					
	jęczmień					
	owies					
	pszenżyto					
	mieszanki zbożowe					
	kukurydza					
	ziemniaki					
buraki cukrowe						
rzepak i rzepik						
warzywa gruntowe						
Ilość zwierząt gospodarskich w tym:	szt.					1 705
bydło ogółem		464	b.d.			

Oceniany element	Wskaźnik	Jednostka miary	2012 rok odniesienia	2013 - 2014	Źródło danych	Ocena / Opis
	trzoda chlewna ogółem		884	b.d.	2010	
	drób		308	b.d.		
	konie		49	b.d.		
Wody podziemne - jakość wód	Ilość JCWPd	szt.	1		GIOŚ	Ze względu na brak regularnych, corocznych badań w tych samych punktach, nie można w pełni ocenić zmieniającej się jakości wód podziemnych na analizowanym terenie. Przytoczone wyniki monitoringowe pochodzą z punktów zlokalizowanych poza terenem Miasta.
	Numer JCWPd		10			
	Badane JCWPd	numer	10	10		Na obszarze Miasta nie występują punkty monitoringu stanu wód, z racji tego nie można dokładnie określić ich stanu. Na podstawie badań przeprowadzonych na terenie województwa zachodniopomorskiego wody podziemne zaklasyfikowane zostały
	Jakość wód podziemnych JCWPd – ocena stanu chemicznego	klasa jakości	III - IV	III	GIOŚ / WIOŚ	w większości na podstawie badań WIOŚ w 2011 r. do klasy III (52 %) natomiast w 2013 r również zaklasyfikowano wody do klasy III (62 %). Stan wód w województwie uległ poprawie.
Wody powierzchniowe - jakość wód	Jakość wód podziemnych JCWPd – ocena stanu ilościowego	dobry / słaby	umiarkowany	dobry		
	Monitoring wód płynących - badane rzeki	nazwa	Grabowa Wieprza	Grabowa Wieprza	WIOŚ	Wykonane badania wskazują na słaby stan wód powierzchniowych. Według danych WIOŚ na terenie Miasta w 2012 roku stan wody był zły i nie uległ on poprawie do roku 2014. Jednocześnie potencjał ekologiczny utrzymuje się na stałym, dobrym poziomie.
	Monitoring wód płynących - stan / potencjał ekologiczny	-	dobry i powyżej dobrego	dobry i powyżej dobrego	WIOŚ	
	Monitoring wód płynących - stan JCWP	-	zły	zły	WIOŚ	
Kapieleiska		Ilość / przekroczone parametry	Kapieleisko „Dartówko Zachód”		PSSE	W 2013 roku kąpielisko było wyłączone z użytkowania ze względu na zły stan wód.

Oceniany element	Wskaźnik	Jednostka miary	2012 rok odniesienia	2013 - 2014	Zródło danych	Ocena / Opis
Powietrze atmosferyczne - jakość	Nazwa strefy		strefa zachodniopomorska PL3203		WIOŚ	Na terenie Gminy Darłowo występują punkty pomiarowe jakości powietrza, dotyczące głównie pomiarów pasywnych. Biorąc pod uwagę ochronę zdrowia klasyfikacja wypada korzystnie dla Miasta, gdyż stan powietrza określany jest jako dobry. Notowane są jedynie niewielkie przekroczenia w dozwolonych ilościach stężeń zanieczyszczeń. Pomiaru pasywnego prowadzone na terenie Miasta nie wykazały przekroczeń NO ₂ oraz SO ₂ . W stosunku do roku 2012 stan powietrza uległ polepszeniu.
	Roczna ocena jakości powietrza dla strefy ze względu na: - ochronę zdrowia - ochronę roślin	klasa	- A - C	- A	WIOŚ	
	Czynnik decydujący o klasie łącznej strefy ze względu na ochronę zdrowia	-	niedotrzymane poziomy dla pyłu PM10 i benzo(a)pirenu	niedotrzymane poziomy dla pyłu PM10, benzo(a)pirenu	WIOŚ	
Promieniowanie elektromagnetyczne	Pomiar promieniowania, wynik składowej elektrycznej	[V/m]	0,45	b.d.	WIOŚ	W 2012 roku zostały przeprowadzone przez WIOŚ badania dot. emisji pól na terenie Gminy Darłowo. Badania prowadzono w jednym punkcie, który nie wykazał przekroczenia dopuszczalnego poziomu. Pomiaru w dużym stopniu realizowane są na podstawie sygnałów od zaniepokojonych społeczności lokalnych. Punkty takie wyznacza się na bieżąco w wyniku spływających skarg i wniosków dotyczących wykonania pomiarów w sąsiedztwie obiektów emitujących promieniowanie elektromagnetyczne, głównie stacji bazowych telefonii komórkowej i sieci przesyłowych wysokiego napięcia.

Oceniany element	Wskaźnik	Jednostka miary	2012 rok odniesienia	2013 - 2014	Źródło danych	Ocena / Opis		
Przyroda chroniona	Obszar Chronionego Krajobrazu	szt. / ha	1/1080,0	1/1080,0	GUS	Liczba obszarów chronionych nie uległa zmianie.		
	Pomniki przyrody	szt.	0	0	UM			
	Zieleńce	szt./ha	11/4,7	11/4,7	UM			
	Zieleń uliczna	ha	8,7	8,7	UM			
Zieleń	Tereny zieleni osiedlowej	ha	0,5	0,5	UM	Na terenie Miasta na przestrzeni ostatnich lat powierzchnia i ilość terenów zielonych oraz lesistość nie uległy zmianie.		
	Żywopłaty formowane i nieformowane	mb	950	950	UM			
	Cmentarze	szt. / ha	2/7,1	2/7,10	UM			
	Lesistość	%	2,6	2,6	GUS			
Gospodarka odpadami	Ilość zmieszanych odpadów komunalnych	t/rok	1 601,51	1 580,68	UG	W Mieście prowadzi się selektywną zbiórkę odpadów, co spowodowało zmniejszenie ilości odpadów komunalnych zmieszanych. Zakłada się, że w przyszłości ilość odpadów komunalnych zebranych selektywnie będzie wzrastać wraz z podnoszącą się świadomością mieszkańców, co z kolei jest wynikiem prowadzenia działań związanych z edukacją ekologiczną.		
	odpady komunalne zebrane selektywnie	papier i tektura		46,5	24,0		UM	
		szkło		157,6	89,4			
		tworzywa sztuczne		28,5	28,8			
		metale		0,0	0,0			
		odzież i tekstylia		0,0	0,0			
		niebezpieczne		0,0	0,0			
		wielkogabarytowe		0,0	0,0			
		zużyty sprzęt		0,0	0,0			
		Biodegradowalne		0,0	38,6			
		razem		232,6	180,8			
		Ilość budyneków mieszkalnych objętych zbiórką odpadów	szt.	1 287	1 287			UM

Oceniany element	Wskaźnik	Jednostka miary	2012 rok odniesienia	2013 - 2014	Źródło danych	Ocena / Opis
	Ilość zlikwidowanych nielegalnych składowisk odpadów	szt.	0	0	UM	Miasto Dartowo nie posiada na swoim terenie nielegalnych składowisk odpadów, co świadczy o bardzo dobrej gospodarce odpadami oraz dobrze wykształconej świadomości ekologicznej mieszkańców.
	Ilość odpadów zebranych podczas likwidacji nielegalnych składowisk odpadów	t	0	0	UM	

4. PODSUMOWANIE I WNIOSKI

Niniejsze sprawozdanie stanowi ocenę zakresu i stopnia realizacji zadań zmierzających do osiągnięcia celów wyznaczonych w Programie ochrony środowiska dla Miasta Darłowo, obejmując lata 2013 - 2014. Ponieważ Program ten jest podstawowym narzędziem polityki ekologicznej w mieście, wymagającym stałego aktualizowania i określania priorytetów dla Miasta Darłowo w zakresie poszczególnych zadań służących ochronie stanu środowiska oraz sposobów ich wykonania, ocena ta zakłada również weryfikację kierunków zmierzających do osiągnięcia wyznaczonych celów i doboru wskaźników.

Zadania własne Miasta Darłowo, w zakresie spraw związanych z ochroną środowiska wynikają przede wszystkim z ustawy o samorządzie gminnym (Dz. U. 2013 poz. 594), przepisów dotyczących ochrony środowiska oraz wydawanych decyzji administracyjnych, przyjmowanych zgłoszeń i dokonywanych wpisów. Należą do nich m.in. przepisy w sprawach:

- ładu przestrzennego,
- ochrony środowiska,
- gospodarki wodno-ściekowej,
- utrzymania i zarządzania miejskimi drogami,
- utrzymania czystości i porządku terenów gminnych,
- gospodarki odpadami
- zaopatrzenia w energię elektryczną i ciepłą;
- edukacji ekologicznej,
- ochrony obiektów zabytkowych,
- ochrony przyrody i utrzymania zieleni.

Wśród wydawanych decyzji, przyjmowanych zgłoszeń i dokonywanych wpisów kształtujących warunki korzystania ze środowiska wymienić należy m.in. decyzje o środowiskowych uwarunkowaniach zgody na realizację przedsięwzięć mogących znacząco oddziaływać na środowisko, zezwolenia na opróżnianie zbiorników bezodpływowych i transport nieczystości płynnych, zezwolenia na odbieranie odpadów komunalnych bądź dokonywanie wpisów do rejestru działalności regulowanej polegającej na odbieraniu odpadów komunalnych od właścicieli nieruchomości, pozostające we właściwości Burmistrza Miasta Darłowo, czy też pozwolenia zintegrowane, pozwolenia wodnoprawne, pozwolenia na wprowadzanie do powietrza gazów i pyłów, pozwolenia w sprawie handlu emisjami, decyzje w sprawie gospodarowania odpadami wydawane przez Starostę Sławieńskiego, Marszałka Województwa Zachodniopomorskiego bądź Regionalnego Dyrektora Ochrony Środowiska w Szczecinie. Ważniejsze decyzje wydane w okresie sprawozdawczym zostały ujęte w tabelach w rozdziale 2.

Zadania zapisane w Programie Ochrony Środowiska dla Miasta Darłowo zostały w większości zrealizowane zgodnie z ogólną misją jednostki i zamierzeniami inwestycyjnymi. Istotną ich część, ze względu na specyfikę, wymaga systematyczności i bieżących prac, np. bieżące utrzymanie i konserwacja sieci wodno - kanalizacyjnych, utrzymanie czystości i porządku w Mieście, w tym likwidacja odpadów deponowanych w miejscach na ten cel nieprzeznaczonych, pielęgnacja zieleni, edukacja ekologiczna mieszkańców, utrzymanie i zarządzanie drogami, monitorowanie stanu wody pitnej.

Część inwestycji i zadań z uwagi na ciągłość, długotrwałość realizacji lub pozyskiwanie funduszy, dotacji, czy dofinansowań jest realizowana etapowo (dotacje przyznawane w ramach projektów dotyczących realizacji infrastruktury technicznej i obiektów). W tym miejscu zaznaczyć trzeba, że racjonalne gospodarowanie środowiskiem i jego zasobami wymaga dużych nakładów finansowych, stąd niezbędne staje się stałe pozyskiwanie dofinansowania ze środków zewnętrznych.

Analizując wielkość nakładów finansowych, stwierdza się, że największe wydatki poniesione zostały na realizację celu I optymalizacja gospodarki wodno - ściekowej (111 846 949,00 zł). Działaniami mającymi wpływ na poprawę stanu gospodarki wodno ściekowej podejmowanymi przez organ Miasta są bieżące modernizacje, utrzymanie oraz budowa nowych przyłączy kanalizacyjnych.

Znaczna suma funduszy (47 681 291,00 zł) została także przeznaczona na cel II ochrona powietrza atmosferycznego oraz IV ochrona przed hałasem i promieniowaniem elektromagnetycznym. Działaniami mającymi wpływ na poprawę stanu aerosanitarne go i akustycznego podejmowanymi przez organ Miasta są modernizacje, utrzymanie i zarządzanie drogami, promowanie transportu zbiorowego oraz poprawa dostępności do portu morskiego w Darłowie z sieci dróg krajowych i wojewódzkich.

PPIS w Sławnie kontynuował w tym okresie bieżące badania jakości wody pitnej. W okresie sprawozdawczym, woda ta spełniała wymagania określone w obowiązujących przepisach prawnych. Działania realizowane w ramach celu I przyczyniają się do zachowania dobrej jakości wód. Dodatkowo prowadzone są badania stanu wód w kąpieliskach znajdujących się na terenie Miasta, które oceniane są jako zadowalające i dopuszczone do użytku, z wyjątkiem Kąpieliska Darłówko, które w 2013 roku było wyłączone z użytkowania przez pewien czas.

Duża część środków pieniężnych została także przeznaczona na cel V ochrona różnorodności biologicznej i krajobrazu. W ramach realizacji tego celu prowadzono działania mające na celu utrzymanie dobrego stanu zieleni miejskiej oraz inwentaryzacje i waloryzacje obszarów cennych przyrodniczo.

Oprócz zadań, które angażowały największe nakłady finansowe, jednostka przeznaczala również środki na zadania bieżące, jak ochronę powierzchni ziemi, czy edukację ekologiczną).

Akcje ekologiczne na terenie Miasta powinny być kontynuowane i prowadzone cyklicznie oraz angażować coraz więcej mieszkańców. Ważne jest także, aby nadal podejmowana była współpraca z innymi jednostkami w zakresie ochrony środowiska, gospodarki odpadami i infrastruktury komunalnej. Współpraca ta pozwoli na osiągnięcie szerszych celów i pozyskanie większych środków finansowych.

W przypadku celu ochrona powierzchni ziemi podejmowane były działania głównie na etapie planowania, polegające na dążeniu do racjonalnego gospodarowania przestrzenią oraz przeznaczania gleb cennych rolniczo na cele nierolnicze i nie leśne, jak również działania polegające na bieżącym kontrolowaniu nielegalnych składowanych odpadów w miejscach na ten cel nieprzeznaczonych (dzikie wysypiska).

Jeśli mowa o wzroście udziału zasobów odnawialnych to należy pamiętać, że każda jednostka samorządu terytorialnego w Polsce powinna dążyć do pozyskiwania energii z odnawialnych źródeł energii, a tym samym przyczyniać się do realizacji założeń tzw. pakietu klimatyczno - energetycznego. Działania podjęte przez Miasto Darłowo wpisują się nie tylko w realizację celu, ale także, w realizację pakietu. Inwestycje te są coraz częściej realizowane zarówno na budynkach użyteczności publicznej, jak i w indywidualnych gospodarstwach domowych.

Jak wskazuje niniejsze podsumowanie, w każdym z priorytetów podejmowano działania, jednak biorąc pod uwagę ich charakter i potrzebę dalszego rozwoju Miasta wiele grup zadaniowych powinna być kontynuowana w latach kolejnych, w miarę potrzeb oraz możliwości pozyskania środków finansowania. Zaznaczyć należy, że o ile można ocenić stopień realizacji zadań pozostających w kompetencji organu Miasta, czy też instytucji państwowych (WIOŚ, bądź PPIS), tak trudne do weryfikacji są działania podejmowane indywidualnie przez mieszkańców (np. poprawa energetyczna budynków, stosowanie OZE w gospodarstwach domowych itd.) oraz przez samych przedsiębiorców, którzy niekiedy niechętnie udzielają informacji umożliwiających dokonanie takiej oceny. Trudna do oszacowania jest ponadto wielkość środków finansowych oraz zakres działań podejmowanych, w związku z realizacją postanowień miejscowych planów zagospodarowania przestrzennego.

Analizując działania podjęte w latach 2013 – 2014 oraz wskaźniki oceny rozwoju infrastruktury technicznej i stanu środowiska przyrodniczego (Tabela 4), można stwierdzić, że realizacja celów założonych w dokumencie POŚ wpływa pozytywnie na rozwój Miasta oraz pozwala na ciągle monitorowanie stanu środowiska i realizacji zadań, które będą prowadziły do dalszego pozytywnego rozwoju. Dokument POŚ, w przypadku Miasta Darłowo, jest dokumentem strategicznym w zarządzaniu rozwojem jednostki, a nie ogólnymi zapisami, do których władze nie odnoszą się i z którego nie korzystają.

Mocną stroną działań jest fakt, iż ich większość wpływała pozytywnie na więcej niż jeden element środowiska. Bieżące utrzymanie i zarządzanie drogami polegające na przeprowadzaniu remontów, wprowadzaniu właściwej organizacji ruchu oraz utrzymaniu dróg w czystości przyczynia się do ochrony powietrza atmosferycznego (ograniczenie pylenia wtórnego, mniejsza emisja gazów powstających w wyniku spalania paliwa w silnikach pojazdów) oraz hałasu (poprawa płynności jazdy wpływa na obniżenie poziomu hałasu generowanego do otoczenia). Ponadto podejmowane zadania wpisują się w realizację nie tylko jednego celu, ale także kilku. Służyły temu m. in. uchwalane miejscowe plany zagospodarowania przestrzennego, decyzje o środowiskowych uwarunkowaniach (dotyczą wszystkich elementów środowiska przyrodniczego), remonty i modernizacje dróg (poprawa jakości powietrza oraz klimatu akustycznego).

Wskaźniki oceniające realizację programu ochrony środowiska zostały dobrane tak, aby możliwie jak najszerszej móc zobrazować zmiany zachodzące w środowisku. Listę wskaźników dostosowano do potrzeb zrealizowanych działań.

Przytoczonym wskaźnikom przypisano konkretne dane liczbowe. Problemem w ocenie wskaźnikowej jest fakt, iż jak pisano już wcześniej, nie wszystkie badania monitoringowe środowiska prowadzone są corocznie i w tych samych punktach (dotyczy monitoringu wód podziemnych i powierzchniowych, powietrza atmosferycznego, klimatu akustycznego czy promieniowania elektromagnetycznego), co nie daje pełnego obrazu sytuacji.

Pozostałe wskaźniki są wskaźnikami, dla których wartości można określić systematycznie co roku, co daje pełen obraz zmian zachodzących na terenie Miasta Darłowo.

Proponuje się, aby ocena wskaźnikowa w przyszłej aktualizacji POŚ dotyczyła z osobna poszczególnych komponentów środowiska i mogła podlegać modyfikacji w miarę rozwoju Miasta, przy jednoczesnym zachowaniu powiązań ze wskaźnikami z lat

poprzednich.

Reasumując, działania podjęte w latach 2013 - 2014, wpisują się one w założenia i cele wyznaczone w Programie Ochrony Środowiska dla Miasta Darłowo i należy ocenić je jako pozytywne. Ocena pełna co do stopnia poprawy stanu środowiska w Mieście, wymaga jednakże dłuższego przedziału czasu oraz dalszych działań inwestycyjnych.

SPIS TABEL

Tabela 1. Działania zrealizowane na terenie Miasta Darłowo w latach 2012 – 2014 w ramach realizacji celu I Programu Ochrony Środowiska	6
Tabela 2. Działania zrealizowane na terenie Miasta Darłowo w latach 2012 – 2014 w ramach realizacji celu II oraz IV Programu Ochrony Środowiska	9
Tabela 3. Działania zrealizowane na terenie Miasta Darłowo w latach 2012 – 2014 w ramach realizacji celu VI Programu Ochrony Środowiska	11
Tabela 4. Ocena realizacji Programu Ochrony Środowiska - podsumowanie wskaźników ...	14

WYKORZYSTANE MATERIAŁY I OPRACOWANIA

Wybrane akty prawne i materiały

stan prawny na kwiecień 2015 r.

Regulacje prawne w zakresie ochrony środowiska zawarte są w wielu ustawach i aktach wykonawczych (rozporządzeniach). Do najważniejszych z nich, w kontekście realizacji niniejszego Raportu, należy zaliczyć:

- ustawa z dn. 27.04.2001 r. Prawo ochrony środowiska (Dz. U. 2013 poz. 1232 ze zm.),
- ustawa z dn. 03.10.2008 r. o udostępnianiu informacji o środowisku i jego ochronie, udziale społeczeństwa w ochronie środowiska oraz o ocenach oddziaływania na środowisko (Dz. U. 2013 poz. 1235),
- ustawa z dn. 08.03.1990 r. o samorządzie gminnym (Dz. U. 2013 poz. 594 ze zm.).

Materiały w posiadaniu Urzędu Miejskiego w Darłowie:

- sprawozdania z wykonania budżetu Miasta Darłowo za lata 2013 i 2014,
- decyzje, pozwolenia, umowy, raporty i sprawozdania ilościowe, opracowania, statystyki, uchwały.

Inne źródła danych:

- PSSE w Szczecinie,
- GIOS - www.gios.gov.pl,
- WIOŚ - www.wios.szczecin.pl,
- GUS - www.stat.gov.pl/gus.

Oznaczenia skrótów:

art. – artykuł	Mg – Megagram (tona)
b.d. – brak danych	NO – tlenek azotu
BaP – benzo (a) piren	np. - na przykład
CO – tlenek węgla	O ₂ - tlen
CO ₂ – dwutlenek węgla	os. - osoba
CH ₄ - metan	PM10 – pył zawieszony o średnicy 10 mm
dot. - dotyczy	POŚ – Program Ochrony Środowiska
Dz. U. – Dziennik Ustaw	poz. – pozycja
GDOŚ – Generalna Dyrekcja Ochrony Środowiska	PSSE – Powiatowa Stacja Sanitarno-Epidemiologiczna
GIOŚ – Główna Inspekcja Ochrony Środowiska	szt. – sztuka
GUS – Główny Urząd Statystyczny	ul. – ulica
ha – hektar	UM – Urząd Miasta
JCWPd – Jednolita Część Wód Podziemnych	WFOŚiGW – Wojewódzki Fundusz Ochrony Środowiska i Gospodarki Wodnej
km – kilometr	WIOŚ – Wojewódzki Inspektorat Ochrony Środowiska
m – metr	z dn. – z dnia
m. – miejscowość	ze zm. – ze zmianami

RADA MIEJSKA
w Darłowie

BR.0014.20.2015

Darłowo, 12 maja 2015 r.

*Proszę przekazać
radnym i p. Burmistrzowi*

[Signature]

ZAK. NR 10

Pani Krystyna Sokolińska
Przewodnicząca Rady Miejskiej
w Darłowie

Uprzejmie informuję, że Komisja Rewizyjna na posiedzeniu 11 maja 2015 r. pozytywnie zaopiniowała projekty uchwał :

- w sprawie statutu jednostki pomocniczej - Osiedle Zachód (Druk nr 6),
- w sprawie statutu jednostki pomocniczej - Osiedle Południe (Druk nr 7),
- w sprawie statutu jednostki pomocniczej - Osiedle Bema (Druk nr 8),
- w sprawie statutu jednostki pomocniczej - Osiedle Centrum (Druk nr 9),
- w sprawie statutu jednostki pomocniczej - Osiedle Darłówko (Druk nr 10),

z propozycją wprowadzenia zasady, że Przewodniczącego Rada Osiedla wybiera spośród swoich członków - zgodnie z zał. 1-5 do niniejszego pisma.

Przewodniczący Komisji Rewizyjnej

Zbigniew Grosz

[Signature]

Załącznik nr 1

Do Druku nr 6.

Propozycje zmian do projektu uchwały Rady Miejskiej w Darłowie w sprawie statutu jednostki pomocniczej - **Osiedle Zachód**

W projekcie uchwały w sprawie statutu jednostki pomocniczej - Osiedle Zachód wprowadza się następujące zmiany:

1. §2 ust.6 i 9 otrzymują brzmienie:

„6. Wybory do Rady Osiedla powinny się odbyć nie później niż w terminie 6 miesięcy od daty wyborów do rady Miejskiej kolejnej kadencji. Rada Miejska uchwałą zarządza przeprowadzenie wyborów do Rady Osiedla.

9. W przypadku nieprzeprowadzenia wyborów z przyczyn określonych w §22 ust. 4 załącznika do niniejszej uchwały, ponowne wybory mogą się odbyć na wniosek poparty co najmniej 100 podpisami mieszkańców Osiedla.

2. § 6 ust. 2 otrzymuje brzmienie:

„ 2. Rada Osiedla liczy 10 członków.”

3. W § 7:

- ust. 1 otrzymuje brzmienie:

" 1. Rada Osiedla wybiera spośród swoich członków Przewodniczącą Rady oraz Wiceprzewodniczącą, w głosowaniu tajnym bezwzględną większością głosów, statutowego składu Rady Osiedla".

- ust. 2 otrzymuje brzmienie:

" 2. Odwołanie Przewodniczącego oraz Wiceprzewodniczącego Rady może nastąpić na pisemny wniosek 1/4 statutowego składu Rady Osiedla, w głosowaniu tajnym, bezwzględną większością głosów statutowego składu Rady Osiedla.

4. w § 11 pkt 1 otrzymuje brzmienie:

„1)wybór i odwołanie członków Zarządu.”

5. **W załączniku nr 1 do uchwały (Ordynacja wyborcza do Rady Osiedla Zachód)**

- skreśla się oznaczenie załącznika jako nr 1

- § 5 otrzymuje brzmienie:

"§ 5. Za wybranych uważa się tych kandydatów, którzy uzyskali największą liczbę głosów.

- w paragrafie 18 skreśla się ust. 6

- w paragrafie 22 skreśla się ust. 5

Załącznik nr 2

Do Druku nr 7.

Propozycje zmian do projektu uchwały Rady Miejskiej w Darłowie w sprawie statutu jednostki pomocniczej - **Osiedle Południe**.

W projekcie uchwały w sprawie statutu jednostki pomocniczej - Osiedle Południe wprowadza się następujące zmiany:

1. §2 ust.6 i 9 otrzymują brzmienie:

„6. Wybory do Rady Osiedla powinny się odbyć nie później niż w terminie 6 miesięcy od daty wyborów do Rady Miejskiej kolejnej kadencji. Rada Miejska uchwałą zarządza przeprowadzenie wyborów do Rady Osiedla.

9. W przypadku nieprzeprowadzenia wyborów z przyczyn określonych w §22 ust. 4 załącznika do niniejszej uchwały, ponowne wybory mogą się odbyć na wniosek poparty co najmniej 100 podpisami mieszkańców Osiedla.

2. § 6 ust. 2 otrzymuje brzmienie:

„ 2. Rada Osiedla liczy 10 członków.”

3. W § 7 :

- ust. 1 otrzymuje brzmienie:

" 1. Rada Osiedla wybiera spośród swoich członków Przewodniczącego Rady oraz Wiceprzewodniczącego, w głosowaniu tajnym bezwzględną większością głosów, statutowego składu Rady Osiedla".

- ust. 2 otrzymuje brzmienie:

" 2. Odwołanie Przewodniczącego oraz Wiceprzewodniczącego Rady może nastąpić na pisemny wniosek 1/4 statutowego składu Rady Osiedla, w głosowaniu tajnym, bezwzględną większością głosów statutowego składu Rady Osiedla.

4. w § 11 pkt 1 otrzymuje brzmienie:

„1)wybór i odwołanie członków Zarządu.”

5. **W załączniku nr 1 do uchwały** (Ordynacja wyborcza do Rady Osiedla Zachód)

- skreśla się oznaczenie załącznika jako nr 1

- § 5 otrzymuje brzmienie:

"§ 5. Za wybranych uważa się tych kandydatów, którzy uzyskali największą liczbę głosów.

- w paragrafie 18 skreśla się ust. 6

- w paragrafie 22 skreśla się ust. 5

Załącznik nr 3

Do Druku nr 8.

Propozycje zmian do projektu uchwały Rady Miejskiej w Darłowie w sprawie statutu jednostki pomocniczej - **Osiedle Bema**.

W projekcie uchwały w sprawie statutu jednostki pomocniczej - Osiedle Bema wprowadza się następujące zmiany:

1. §2 ust.6 i 9 otrzymują brzmienie:

„6. Wybory do Rady Osiedla powinny się odbyć nie później niż w terminie 6 miesięcy od daty wyborów do Rady Miejskiej kolejnej kadencji. Rada Miejska uchwałą zarządza przeprowadzenie wyborów do Rady Osiedla.

9. W przypadku nieprzeprowadzenia wyborów z przyczyn określonych w §22 ust. 4 załącznika do niniejszej uchwały, ponowne wybory mogą się odbyć na wniosek poparty co najmniej 100 podpisami mieszkańców Osiedla.

2. § 6 ust. 2 otrzymuje brzmienie:

„ 2. Rada Osiedla liczy 10 członków.”

3. W § 7 :

- ust. 1 otrzymuje brzmienie:

" 1. Rada Osiedla wybiera spośród swoich członków Przewodniczącego Rady oraz Wiceprzewodniczącego, w głosowaniu tajnym bezwzględną większością głosów, statutowego składu Rady Osiedla".

- ust. 2 otrzymuje brzmienie:

" 2. Odwołanie Przewodniczącego oraz Wiceprzewodniczącego Rady może nastąpić na pisemny wniosek 1/4 statutowego składu Rady Osiedla, w głosowaniu tajnym, bezwzględną większością głosów statutowego składu Rady Osiedla.

4. w § 11 pkt 1 otrzymuje brzmienie:

„1)wybór i odwołanie członków Zarządu.”

5. **W załączniku nr 1 do uchwały (Ordynacja wyborcza do Rady Osiedla Zachód)**

- skreśla się oznaczenie załącznika jako nr 1

- § 5 otrzymuje brzmienie:

"§ 5. Za wybranych uważa się tych kandydatów, którzy uzyskali największą liczbę głosów.

- w paragrafie 18 skreśla się ust. 6

- w paragrafie 22 skreśla się ust. 5

Załącznik nr 4

Do Druku nr 9.

Propozycje zmian do projektu uchwały Rady Miejskiej w Darłowie w sprawie statutu jednostki pomocniczej - **Osiedle Centrum**.

W projekcie uchwały w sprawie statutu jednostki pomocniczej - Osiedle Centrum wprowadza się następujące zmiany:

1. §2 ust.6 i 9 otrzymują brzmienie:

„6. Wybory do Rady Osiedla powinny się odbyć nie później niż w terminie 6 miesięcy od daty wyborów do Rady Miejskiej kolejnej kadencji. Rada Miejska uchwałą zarządza przeprowadzenie wyborów do Rady Osiedla.

9. W przypadku nieprzeprowadzenia wyborów z przyczyn określonych w §22 ust. 4 załącznika do niniejszej uchwały, ponowne wybory mogą się odbyć na wniosek poparty co najmniej 100 podpisami mieszkańców Osiedla.

2. § 6 ust. 2 otrzymuje brzmienie:

„ 2. Rada Osiedla liczy 10 członków.”

3. W § 7 :

- ust. 1 otrzymuje brzmienie:

" 1. Rada Osiedla wybiera spośród swoich członków Przewodniczącego Rady oraz Wiceprzewodniczącego, w głosowaniu tajnym bezwzględną większością głosów, statutowego składu Rady Osiedla".

- ust. 2 otrzymuje brzmienie:

" 2. Odwołanie Przewodniczącego oraz Wiceprzewodniczącego Rady może nastąpić na pisemny wniosek 1/4 statutowego składu Rady Osiedla, w głosowaniu tajnym, bezwzględną większością głosów statutowego składu Rady Osiedla.

4. w § 11 pkt 1 otrzymuje brzmienie:

„1)wybór i odwołanie członków Zarządu.”

5. **W załączniku nr 1 do uchwały (Ordynacja wyborcza do Rady Osiedla Zachód)**

- skreśla się oznaczenie załącznika jako nr 1

- § 5 otrzymuje brzmienie:

"§ 5. Za wybranych uważa się tych kandydatów, którzy uzyskali największą liczbę głosów.

- w paragrafie 18 skreśla się ust. 6

- w paragrafie 22 skreśla się ust. 5

Propozycje zmian do projektu uchwały Rady Miejskiej w Darłowie w sprawie statutu jednostki pomocniczej - **Osiedle Darłówko**.

W projekcie uchwały w sprawie statutu jednostki pomocniczej - Osiedle Darłówko wprowadza się następujące zmiany:

1. **§2 ust.6** i 9 otrzymują brzmienie:

„6. Wybory do Rady Osiedla powinny się odbyć nie później niż w terminie 6 miesięcy od daty wyborów do Rady Miejskiej kolejnej kadencji. Rada Miejska uchwałą zarządza przeprowadzenie wyborów do Rady Osiedla.

9. W przypadku nieprzeprowadzenia wyborów z przyczyn określonych w §22 ust. 4 załącznika do niniejszej uchwały, ponowne wybory mogą się odbyć na wniosek poparty co najmniej 100 podpisami mieszkańców Osiedla.

2. **§ 6** ust. 2 otrzymuje brzmienie:

„ 2. Rada Osiedla liczy 10 członków.”

3. **W § 7 :**

- ust. 1 otrzymuje brzmienie:

" 1. Rada Osiedla wybiera spośród swoich członków Przewodniczącego Rady oraz Wiceprzewodniczącego, w głosowaniu tajnym bezwzględną większością głosów, statutowego składu Rady Osiedla".

- ust. 2 otrzymuje brzmienie:

" 2. Odwołanie Przewodniczącego oraz Wiceprzewodniczącego Rady może nastąpić na pisemny wniosek 1/4 statutowego składu Rady Osiedla, w głosowaniu tajnym, bezwzględną większością głosów statutowego składu Rady Osiedla.

4. **w § 11** pkt 1 otrzymuje brzmienie:

„1)wybór i odwołanie członków Zarządu.”

5. **W załączniku nr 1 do uchwały** (Ordynacja wyborcza do Rady Osiedla Zachód)

- skreśla się oznaczenie załącznika jako nr 1

- § 5 otrzymuje brzmienie:

"§ 5. Za wybranych uważa się tych kandydatów, którzy uzyskali największą liczbę głosów.

- w paragrafie 18 skreśla się ust. 6

- w paragrafie 22 skreśla się ust. 5

Uzasadnienie

Obszar objęty niniejszą uchwałą stanowi fragment południowo-wschodniej części miasta o powierzchni około 12,2 ha. Granica obszaru przebiega: od północy wzdłuż ulicy F. Chopina, od zachodu wzdłuż ulicy W. Lutosławskiego, od południa wzdłuż ul. K. Kurpińskiego i od wschodu wzdłuż ulicy M. Karłowicza. Plan obejmuje tereny liceum im. Stefana Żeromskiego, obiekty handlowe Intermarche i Bricomarche oraz Netto, budynki socjalne i budynki wielorodzinne oraz zabudowa jednorodzinna. Na obszarze planu występują, obok gruntów prywatnych, tereny komunalne. Dla całego terenu obowiązywał dotychczas miejscowy plan zagospodarowania przestrzennego uchwalony w roku 2005 roku.

Rewizja ustaleń dotychczasowego planu była uzasadniona długim okresem, jaki upłynął od czasu jego uchwalenia. Okoliczność ta stanowiła wskazanie do uaktualnienia zapisów planu i dostosowania do zmieniających się warunków społeczno-gospodarczych oraz do aktualnych przepisów. Zmiana planu zachowuje w przeważającym stopniu dotychczasowe przeznaczenie terenów a polega na modyfikacji zasad ich zagospodarowania w zakresie parametrów zabudowy, urządzenia terenów komunikacji, zasad uzbrojenia technicznego itp. Poza tym plan dokonuje zmiany przeznaczenia niezabudowanych dotychczas terenów komunalnych na zaplecze centrum handlowego oraz na zaplecze szkoły - na cele usług i handlu.

Prace nad sporządzeniem niniejszego planu rozpoczęto na podstawie inicjującej uchwały Rady Miejskiej w Darłowie XXV/169/2012 Rady Miejskiej w Darłowie z dnia 25 kwietnia 2012 roku o przystąpieniu do sporządzenia zmiany miejscowego planu zagospodarowania przestrzennego dla terenu pomiędzy ulicami Chopina, M. Karłowicza, K. Kurpińskiego i W. Lutosławskiego gminy Miasta Darłowo. W toku procedury planistycznej zachowano zasady i tryb sporządzania planu miejscowego zgodnie z przepisami ustawy z dnia 27 marca 2003 r. o planowaniu i zagospodarowaniu przestrzennym (*Dz.U. z roku 2015 poz. 199 j.t.*), w szczególności:

1) Burmistrz Miasta Darłowa po podjęciu przez Radę Miejską wymienionej uchwały o przystąpieniu do sporządzenia zmiany planu miejscowego wykonał kolejno wszystkie czynności wskazane w art. 17 ustawy, w tym:

- ogłosił w prasie oraz przez obwieszczenie o podjęciu uchwały o przystąpieniu do sporządzania planu, określając termin i sposób składania wniosków,

- sporządził projekt planu wraz z prognozą oddziaływania na środowisko oraz prognozą skutków finansowych uchwalenia planu,

- uzyskał pozytywną opinię Miejskiej Komisji Urbanistyczno-Architektonicznej na temat projektu planu,

- wystąpił o opinie i uzgodnienia projektu planu ze strony innych organów i instytucji wymagane przepisami ustawy o planowaniu i zagospodarowaniu przestrzennym oraz przepisami ustawy z dnia 3 października 2008 r. o udostępnianiu informacji o środowisku i jego ochronie, udziale społeczeństwa w ochronie środowiska oraz ocenach oddziaływania na środowisko;

- do projektu planu i prognozy oddziaływania na środowisko wprowadził niezbędne korekty, wynikające z uzyskanych opinii i uzgodnień;

- wyłożył projekt planu wraz z prognozą oddziaływania na środowisko do publicznego wglądu, określając termin i sposób składania uwag,

- zorganizował dyskusję publiczną nad przyjętymi w projekcie planu rozwiązaniami (do projektu planu nie złożono uwag).

2) Materiały planistyczne sporządzone na potrzeby projektu planu miejscowego były aktualne na dzień przekazania projektu planu do opiniowania i uzgodnień. Materiały planistyczne wykorzystywane na potrzeby projektu planu były aktualne na dzień przystąpienia do sporządzania projektu planu.


3) Projekt planu określa przeznaczenie terenów i sposób ich zagospodarowania oraz wymagania wynikające z art. 15 ustawy o planowaniu i zagospodarowaniu przestrzennym.

4) Projekt planu wykonano zgodnie z ustaleniami obowiązującego Studium uwarunkowań i kierunków zagospodarowania przestrzennego Miasta Darłowa (uchwała Rady Miejskiej w Darłowie nr XLI/360/10 z dnia 8 lutego 2010 r.).

5) opracowanie projektu planu zostało powierzone osobom posiadającym odpowiednie uprawnienia

zawodowe.

Burmistrz Miasta Darłowa


BURMISTRZ
Arkadiusz Klimowicz

Uzasadnienie

Obszar objęty niniejszą uchwałą stanowi teren Szkoły Podstawowej nr 3 w Darłowie. Dotychczas obowiązujące ustalenia miejscowego planu zagospodarowania przestrzennego dla jednostki strukturalnej D – Darłowo Centrum z roku 2007 ograniczały możliwości rozbudowy istniejącego budynku szkoły i uniemożliwiały budowę nowych obiektów na jej terenie. Zmiana planu pozwoli na realizację nowych inwestycji zgodnie z potrzebami szkoły i planami miasta co do wykorzystania jej terenu.

Prace nad sporządzeniem planu rozpoczęto na podstawie inicjującej uchwały Rady Miejskiej w Darłowie nr XXVI/178/2012 o przystąpieniu do sporządzenia zmiany planu zagospodarowania przestrzennego dla jednostki strukturalnej D – Darłowo Centrum w obszarze D1, podjętej w dniu 10 maja 2012 roku. W toku procedury planistycznej zachowano zasady i tryb sporządzania planu miejscowego zgodnie z przepisami ustawy z dnia 27 marca 2003 r. o planowaniu i zagospodarowaniu przestrzennym (*Dz.U. z roku 2015 poz. 199 j.t.*), w szczególności:

1) Burmistrz Miasta Darłowa po podjęciu przez Radę Miejską wymienionej uchwały o przystąpieniu do sporządzenia zmiany planu miejscowego wykonał kolejno wszystkie czynności wskazane w art. 17 ustawy, w tym:

- ogłosił w prasie oraz przez obwieszczenie o podjęciu uchwały o przystąpieniu do sporządzania planu, określając termin i sposób składania wniosków,

- sporządził projekt planu wraz z prognozą oddziaływania na środowisko oraz prognozą skutków finansowych uchwalenia planu,

- uzyskał pozytywną opinię Miejskiej Komisji Urbanistyczno-Architektonicznej na temat projektu planu,

- wystąpił o opinie i uzgodnienia projektu planu ze strony innych organów i instytucji wymagane przepisami ustawy o planowaniu i zagospodarowaniu przestrzennym oraz przepisami ustawy z dnia 3 października 2008 r. o udostępnianiu informacji o środowisku i jego ochronie, udziale społeczeństwa w ochronie środowiska oraz ocenach oddziaływania na środowisko;

- do projektu planu i prognozy oddziaływania na środowisko wprowadził niezbędne korekty, wynikające z uzyskanych opinii i uzgodnień;

- wyłożył projekt planu wraz z prognozą oddziaływania na środowisko do publicznego wglądu, określając termin i sposób składania uwag,

- zorganizował dyskusję publiczną nad przyjętymi w projekcie planu rozwiązaniami (do projektu planu nie złożono uwag).

2) Materiały planistyczne sporządzone na potrzeby projektu planu miejscowego były aktualne na dzień przekazania projektu planu do opiniowania i uzgodnień. Materiały planistyczne wykorzystywane na potrzeby projektu planu były aktualne na dzień przystąpienia do sporządzania projektu planu.

3). Projekt planu określa przeznaczenie terenów i sposób ich zagospodarowania oraz wymagania wynikające z art. 15 ustawy o planowaniu i zagospodarowaniu przestrzennym.

4). Projekt planu wykonano zgodnie z ustaleniami obowiązującego Studium uwarunkowań i kierunków zagospodarowania przestrzennego Miasta Darłowa (uchwała Rady Miejskiej w Darłowie nr XLI/360/10 z dnia 8 lutego 2010 r.).

5). Projekt planu został sporządzony przez osoby posiadające odpowiednie uprawnienia zawodowe.

BURMISTRZ

Arkadiusz Klimowicz
Burmistrz Miasta Darłowa

Uzasadnienie

Obszar objęty niniejszą uchwałą stanowi teren położony między ulicą Leśną a południową granicą administracyjną miasta Darłowa, o powierzchni niespełna 35 ha. Dotychczas jego przeznaczenie miało charakter rolny, jednakże z czasem z jednej strony zaczęło rozwijać się na nim w sposób samorzutny zagospodarowanie rekreacyjne, a z drugiej strony powstał nieużytkowany teren, wykorzystywany w przeszłości na hodowlę zwierząt futerkowych i częściowo zdegradowany, zdewastowany przez pozostałości po takim zagospodarowaniu. Teren planu leży w pobliżu kompleksów leśnych, przy granicy cennego przyrodniczo obszaru NATURA 2000, po. Do terenu przylega droga publiczna (województwa) – ulica Leśna.

Celem niniejszego planu jest uporządkowanie zasad zagospodarowania tego obszaru miasta. Przewiduje on zmianę wyłącznie rolniczego użytkowania w kierunku usług turystycznych związanych z istniejącymi gospodarstwami rolnymi oraz otoczeniem przyrodniczym a także dopuszczenie w części także zabudowy mieszkaniowej o niskiej intensywności. Fragmenty terenu porośnięte wartościowym drzewostanem zostaną pozostawione jako enklawy zieleni parkowej, towarzyszącej zabudowie.

Zasady zabudowy i zagospodarowania określone w niniejszym planie pozwolą wykorzystywać walor położenia terenu w sposób uporządkowany i harmonijny, z poszanowaniem zasad ochrony środowiska i krajobrazu.

Prace nad sporządzeniem planu rozpoczęto na podstawie inicjującej uchwały Rady Miejskiej w Darłowie nr XV/182/08 Rady Miejskiej w Darłowie w sprawie przystąpienia do sporządzenia zmiany miejscowego planu zagospodarowania przestrzennego dla jednostki strukturalnej E - Darłowo Wschodnie, położonej na obszarze gminy Miasto Darłowo, podjętej w dniu 23 kwietnia 2008 roku. W toku procedury planistycznej zachowano zasady i tryb sporządzania planu miejscowego zgodnie z przepisami ustawy z dnia 27 marca 2003 r. o planowaniu i zagospodarowaniu przestrzennym (*Dz.U. z roku 2015 poz. 199 j.t.*), w szczególności:

1) Burmistrz Miasta Darłowa po podjęciu przez Radę Miejską wymienionej uchwały o przystąpieniu do sporządzenia zmiany planu miejscowego wykonał kolejno wszystkie czynności wskazane w art. 17 ustawy, w tym:

- ogłosił w prasie oraz przez obwieszczenie o podjęciu uchwały o przystąpieniu do sporządzania planu, określając termin i sposób składania wniosków,

- po wejściu w życie Studium uwarunkowań i kierunków zagospodarowania i przestrzennego Miasta Darłowa (uchwała Rady Miejskiej w Darłowie nr XLI/360/10 z dnia 8 lutego 2010 r.) sporządził zgodny z jego zapisami projekt planu miejscowego wraz z prognozą oddziaływania na środowisko oraz prognozą skutków finansowych uchwalenia planu,

- uzyskał pozytywną opinię Miejskiej Komisji Urbanistyczno-Architektonicznej na temat projektu planu,

- wystąpił o opinie i uzgodnienia projektu planu ze strony innych organów i instytucji wymagane przepisami ustawy o planowaniu i zagospodarowaniu przestrzennym oraz przepisami ustawy z dnia 3 października 2008 r. o udostępnianiu informacji o środowisku i jego ochronie, udziale społeczeństwa w ochronie środowiska oraz ocenach oddziaływania na środowisko;

- do projektu planu i prognozy oddziaływania na środowisko wprowadził niezbędne korekty, wynikające z uzyskanych opinii i uzgodnień;

- wyłożył projekt planu wraz z prognozą oddziaływania na środowisko do publicznego wglądu, określając termin i sposób składania uwag,

- zorganizował dyskusję publiczną nad przyjętymi w projekcie planu rozwiązaniami i w ustawowym terminie rozpatrzył uwagi, które wpłynęły do projektu

2) Materiały planistyczne sporządzone na potrzeby projektu planu miejscowego były aktualne na dzień przekazania projektu planu do opiniowania i uzgodnień. Materiały planistyczne wykorzystywane na potrzeby projektu planu były aktualne na dzień przystąpienia do sporządzania projektu planu.

3). Projekt planu określa przeznaczenie terenów i sposób ich zagospodarowania oraz wymagania wynikające z art. 15 ustawy o planowaniu i zagospodarowaniu przestrzennym.

4). Projekt planu nie narusza obowiązującego Studium uwarunkowań i kierunków zagospodarowania przestrzennego Miasta Darłowa (uchwała Rady Miejskiej w Darłowie nr XLI/360/10 z dnia 8 lutego 2010 r.).

5). Projekt planu został sporządzony przez osoby posiadające odpowiednie uprawnienia zawodowe.

Burmistrz Miasta Darłowa


BURMISTRZ
Arkadiusz Klimowicz

WYKAZ UWAG WNIESIONYCH DO WYŁOŻONEGO DO PUBLICZNEGO WGLADU PROJEKTU MIEJSCOWEGO PLANU ZAGOSPODAROWANIA PRZESTRZENNEGO

Wykaz dotyczy projektu planu miejscowego dla jednostki strukturalnej E - Darłowo Wschodnie położonej na obszarze gminy Miasto Darłowo - obszar E1.

Lp.	Data wpływu uwagi	Nazwisko i imię, nazwa jednostki organizacyjnej i adres zgłaszającego uwagi	Treść uwagi	Oznaczenie nieruchomości, której dotyczy uwaga	Ustalenia projektu planu dla nieruchomości, której dotyczy uwaga	Rozstrzygnięcie Burmistrza w sprawie rozpatrzenia uwagi		Rozstrzygnięcie Rady Gminy załącznik do uchwały nr z dnia		Uwagi
						Uwaga uwzględniona	Uwaga nieuwzględniona	Uwaga uwzględniona	Uwaga nieuwzględniona	
1	2	3	4	5	6	7	8	9	10	11
1	26.08.2014	Janina Częścik	Kwestionuje wszystkie ustalenia przyjęte w projekcie planu miejscowego z uwagi na błędy w procedurze planistycznej	Cały obszar planu.	Cały obszar planu		Uwaga nieuwzględniona		Uwaga nieuwzględniona	Zachowano zgodne z przepisami zasady i tryb sporządzenia planu miejscowego.

Załączniki :
zbiór uwag zamieszczonych w wykazie

Z up. BURMISTRZA
.....
ZASTĘPCA BURMISTRZA
podpis Burmistrza Miasta Darłowo

